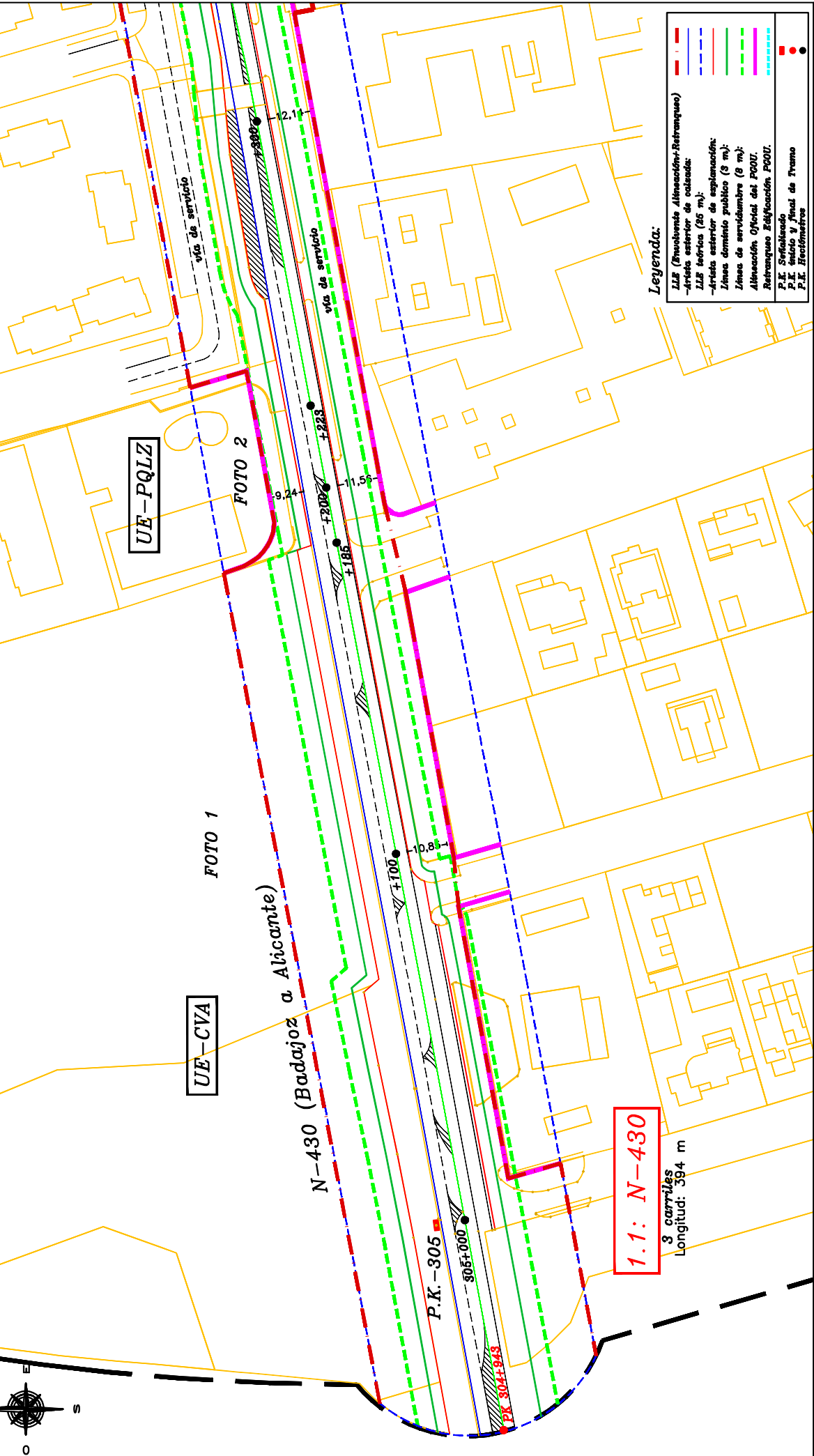


FIRMADO por : ESTHER CARAZO RIVERA. A fecha: 10/04/2024 10:00 AM
 FIRMADO por : ROSALBA BRAVO ANTON. A fecha: 10/04/2024 12:59 PM
 FIRMADO por : JUAN PEDRO FERNANDEZ PALOMINO. DIRECTOR GENERAL DE CARRETERAS. A fecha: 10/04/2024 07:24 PM
 FIRMADO por : JOSE ANTONIO SANTANO CLAVERO. SECRETARIO DE ESTADO DE TRANSPORTES Y MOVILIDAD SOSTENIBLE. A fecha: 09/05/2024 10:58 AM
 Total folios: 22 (1 de 22) - Código Seguro de Verificación: MFOM02S0A20FE10B8407DEFD216F. Verificable en https://sede.mitma.gob.es

FIRMADO

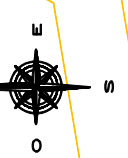


Leyenda:

---	LLE (Proyecto de Alcantarillado-Pluviales)
---	Área exterior de explanación
---	LLE interior (25 m)
---	Área exterior de explanación
---	Línea dominio público (8 m)
---	Línea de servidumbre (8 m)
---	Alimentación Oficial del P.O.U.
---	Retenque Edificación P.O.U.
●	P.E. Señalizado
●	P.E. Inicio y final de Tramo
●	P.E. Recímetro

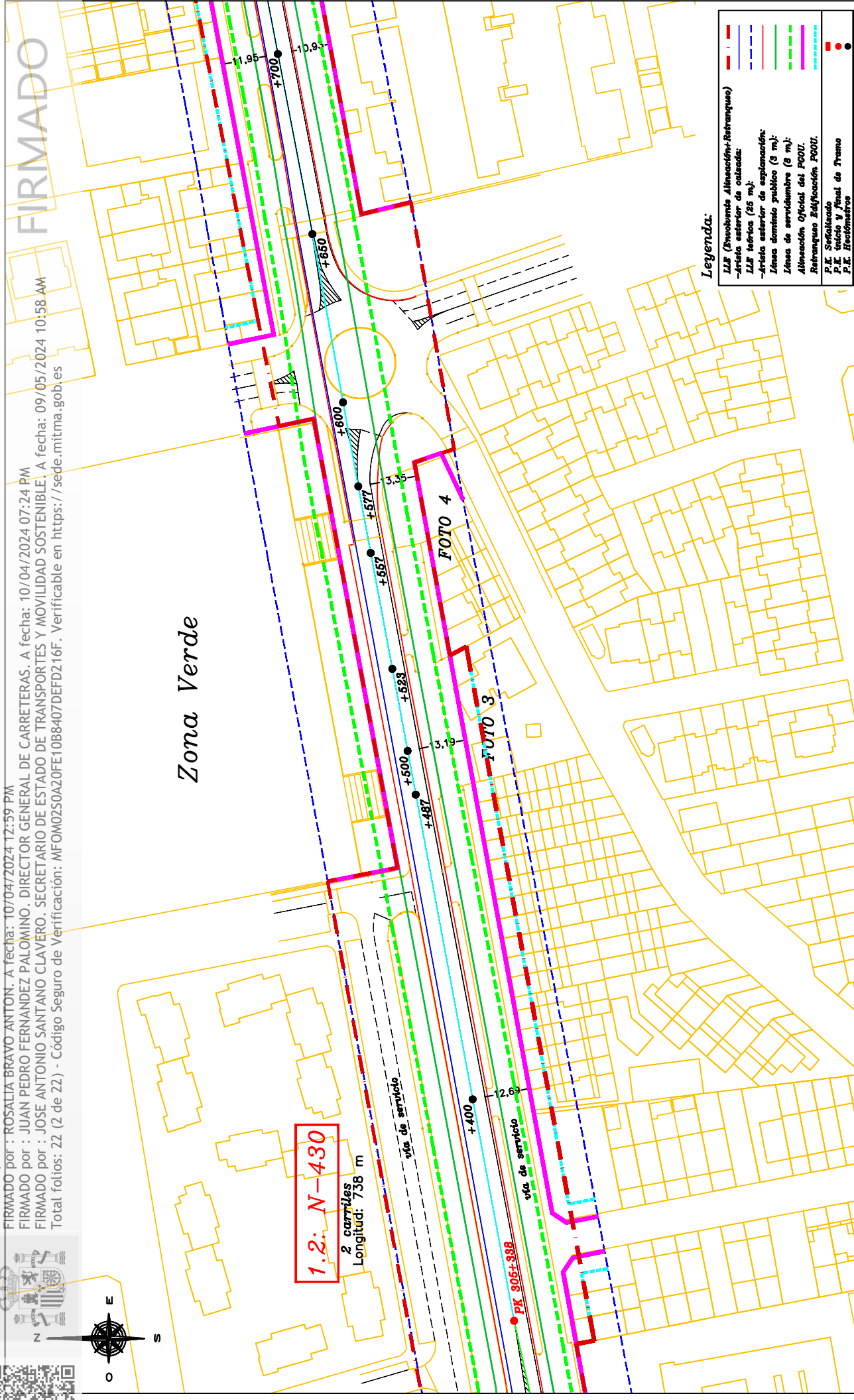
EXCELENTISIMO AYUNTAMIENTO DE CIUDAD REAL Consejería de Urbanismo, Medio Ambiente, Obras y Servicios PLANIFICACIÓN Y OPERACIONES ESTRATÉGICAS	Dirección:	ARQUITECTO: RAMON SANCHEZ-VALVERDE CORNEJO	PROYECTO	PROPUESTA DE DELIMITACIÓN DE TRAMOS URBANOS DE CARRETERAS DE TITULARIDAD ESTATAL		Fecha	Escala	Número
	Realizado por:	TOPÓGRAFO: Estudio de Topografía y Cartografía	SITUACION	CIUDAD REAL, TRAMO 1.1 N-430		ENERO 2023	1/1.000	04-01
	Memoria:	INGENIERO DE CAMINOS: Francisco de Asís Fuentes Díaz	P L A N O	ARISTA EXTERIOR DE EXPLANACIÓN Y LINEAS DE DOMINIO PÚBLICO Y DE SERVIDUMBRE ARISTA EXTERIOR DE CALZADA Y PROPUESTA				
	Topografía:	INGENIERO T. TOPÓGRAFO: Francisco de Asís Fuentes de Gracia						

FIRMADO por : ESTHER CARAZO RIVERA. A fecha: 10/04/2024 10:00 AM
 FIRMADO por : ROSALBA BRAVO ANTON. A fecha: 10/04/2024 12:59 PM
 FIRMADO por : JUAN PEDRO FERNANDEZ PALOMINO. DIRECTOR GENERAL DE CARRETERAS. A fecha: 10/04/2024 07:24 PM
 FIRMADO por : JOSE ANTONIO SANTANO CLAVERO. SECRETARIO DE ESTADO DE TRANSPORTES Y MOVILIDAD SOSTENIBLE. A fecha: 09/05/2024 10:58 AM
 Total folios: 22 (2 de 22) - Código Seguro de Verificación: MF0M02S0A20FE10B8407DEFD216F. Verificable en <https://sede.mitm.gob.es>




Zona Verde

1.2. N-430
 2 carriles
 Longitud: 738 m



Legenda:

---	LLB (Estructura Alcantarillado-Retransquero)
---	-Arista exterior de calzada
---	LLB sótano (45 m)
---	-Arista exterior de explanación
---	Línea dominio público (3 m)
---	Línea de servidumbre (8 m)
---	Alimentación Oficial del P.O.U.
---	Retransquero Edificación P.O.U.
●	P.E. Señalizado
●	P.E. Inicio y final de Tramo
●	P.E. Rectómetros

EXCELENTISIMO AYUNTAMIENTO DE CIUDAD REAL  Concejalía de Urbanismo, Medio Ambiente, Obras y Servicios PLANIFICACIÓN Y OPERACIONES ESTRATÉGICAS	Dirección: ARQUITECTO: RAMON SANCHEZ VALVERDE CORNEJO Realizado por: TOPCARTO: Estudio de Topografía y Cartografía Memoria: INGENIERO DE CAMINOS: Francisco de Asis Fontes Diaz Topografía: INGENIERO T. TOPOGRAFO: Francisco de Asis Fontes de Graña	PROYECTO: SITUACION P L A N O	PROYECTO DE DELIMITACIÓN DE TRAMOS URBANOS DE CARRETERAS DE TITULARIDAD ESTATAL CIUDAD REAL. TRAMO 1.2 N-430	Fecha: ENERO 2023 Escala: 1/1.000 Número: 04-02
	ARISTA EXTERIOR DE EXPLANACIÓN Y LINEAS DE DOMINIO PÚBLICO Y DE SERVIDUMBRE ARISTA EXTERIOR DE CALZADA Y LLE TEÓRICA Y PROPUESTA			
	EDU - Página 127 de 147 -			

FIRMADO por : ESTHER CARAZO RIVERA. A fecha: 10/04/2024 10:00 AM
 FIRMADO por : ROSALBA BRAVO ANTON. A fecha: 10/04/2024 12:59 PM
 FIRMADO por : JUAN PEDRO FERNANDEZ PALOMINO. DIRECTOR GENERAL DE CARRETERAS. A fecha: 10/04/2024 07:24 PM
 FIRMADO por : JOSE ANTONIO SANTIAGO CLAVERO. SECRETARIO DE ESTADO DE TRANSPORTES Y MOVILIDAD SOSTENIBLE. A fecha: 09/05/2024 10:58 AM
 Total folios: 22 (3 de 22) - Código Seguro de Verificación: MFOM02S0A2DFE10B8407DEFD216F. Verificable en https://sedc.mitm.gob.es

FIRMADO

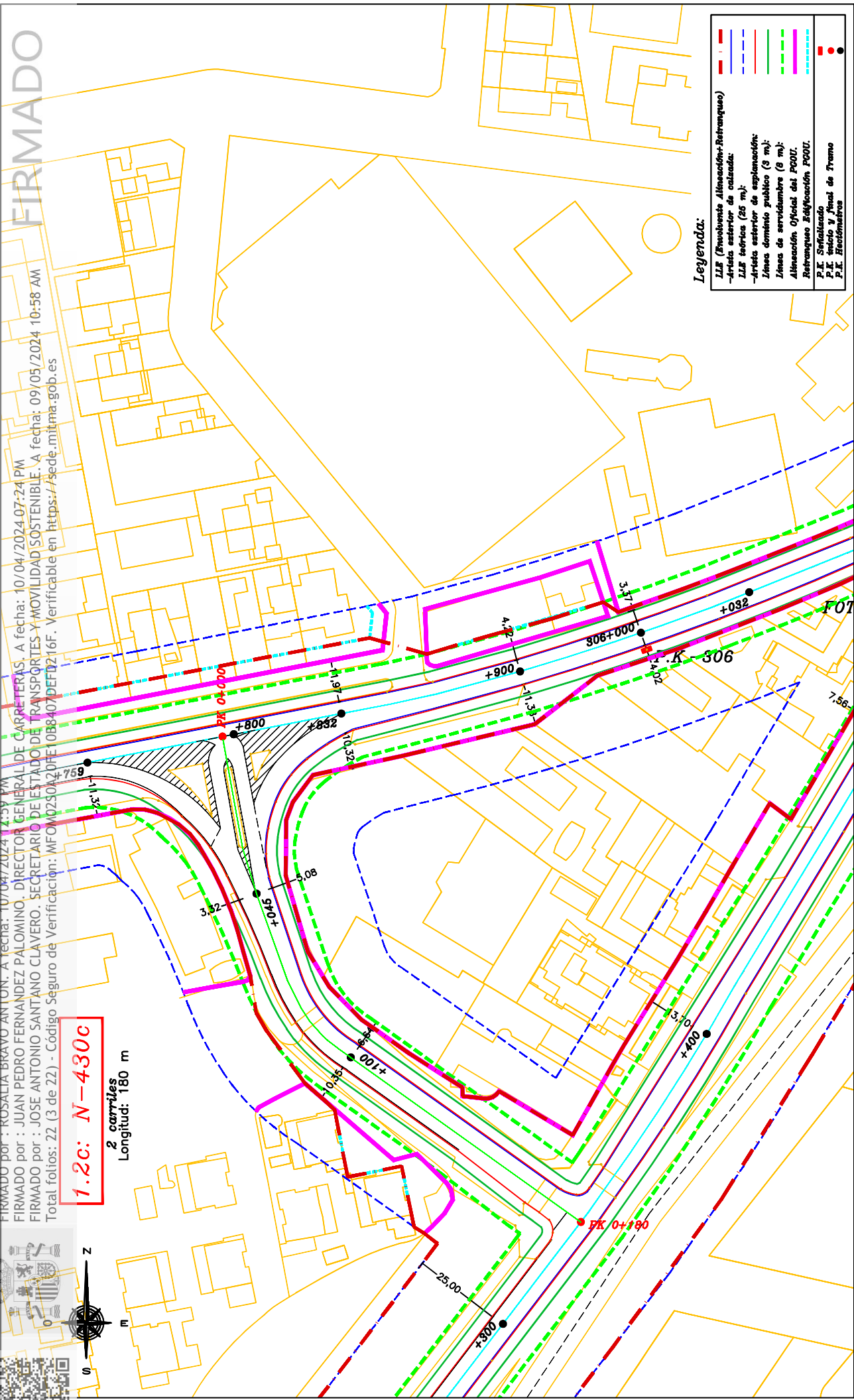
1.2c: N-430c


2 carriles
 Longitud: 180 m



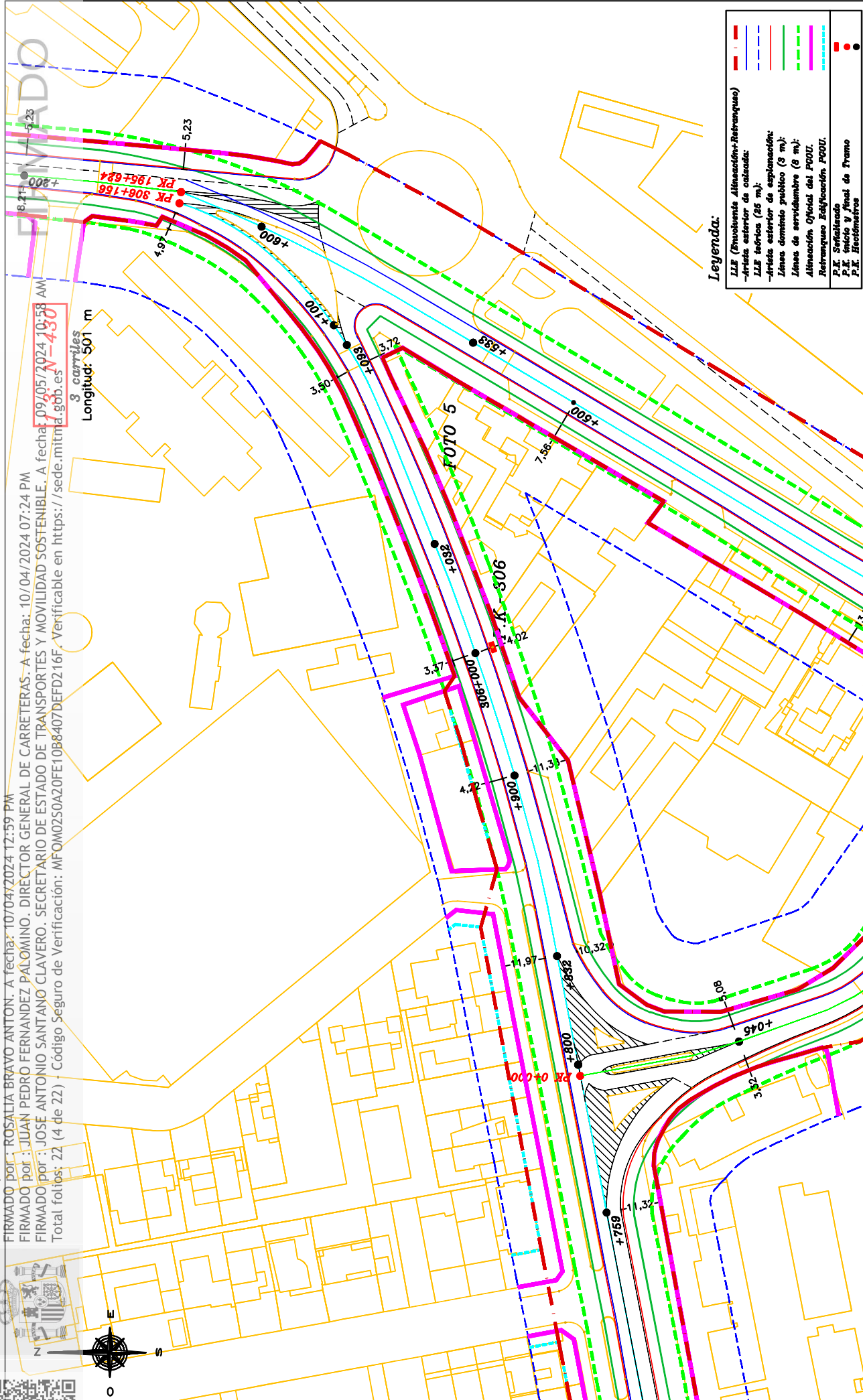
Legenda:


- LLE (Evolutiva Almacén/Rastruqueo)
- Arista exterior de calzada
- LLE febrina (25 m)
- Arista exterior de explanación
- Línea de servidumbre (8 m)
- Almacén Oficial del PGOU
- Rastruqueo Edificación PGOU
- P.E. Señalizado
- P.E. Inicio y final de Tramo
- P.E. Reducción



EXCELENTISIMO AYUNTAMIENTO DE CIUDAD REAL	Dirección:	ARQUITECTO: RAMON SANCHEZ VALVERDE CORNEJO	PROYECTO:	PROPUESTA DE DELIMITACIÓN DE TRAMOS URBANOS DE CARRETERAS DE TITULARIDAD ESTATAL	Fecha:	ENERO 2023	Número:	04-02c
	Realizado por:	TOPCARCO: Estudio de Topografía y Cartografía	SITUACION:	CIUDAD REAL, TRAMO 1.2c N-430	Escala:	1/1.000		
 Concejalía de Urbanismo, Medio Ambiente, Obras y Servicios PLANIFICACIÓN Y OPERACIONES ESTRATÉGICAS	Memoria:	INGENIERO DE CAMINOS: Francisco de Asís Fontes Díaz	P L A N O	ARISTA EXTERIOR DE EXPLANACIÓN Y LÍNEAS DE DOMINIO PÚBLICO Y DE SERVIDUMBRE				
	Topografía:	INGENIERO T. TOPOGRAFO: Francisco de Asís Fontes de Gracia						

FIRMADO por : ESTHER CARAZO RIVERA. A fecha: 10/04/2024 10:00 AM
 FIRMADO por : ROSALBA BRAVO ANTON. A fecha: 10/04/2024 12:59 PM
 FIRMADO por : JUAN PEDRO FERNANDEZ PALOMINO. DIRECTOR GENERAL DE CARRETERAS. A fecha: 10/04/2024 07:24 PM
 FIRMADO por : JOSE ANTONIO SANTIAGO CLAVERO. SECRETARIO DE ESTADO DE TRANSPORTES Y MOVILIDAD SOSTENIBLE. A fecha: 09/05/2024 10:58 AM
 Total folios: 22 (4 de 22) - Código Seguro de Verificación: MF0M02S0A20FE10B8407DEFD216F. Verificable en <https://sede.mtmtr.mta.gob.es> N=430



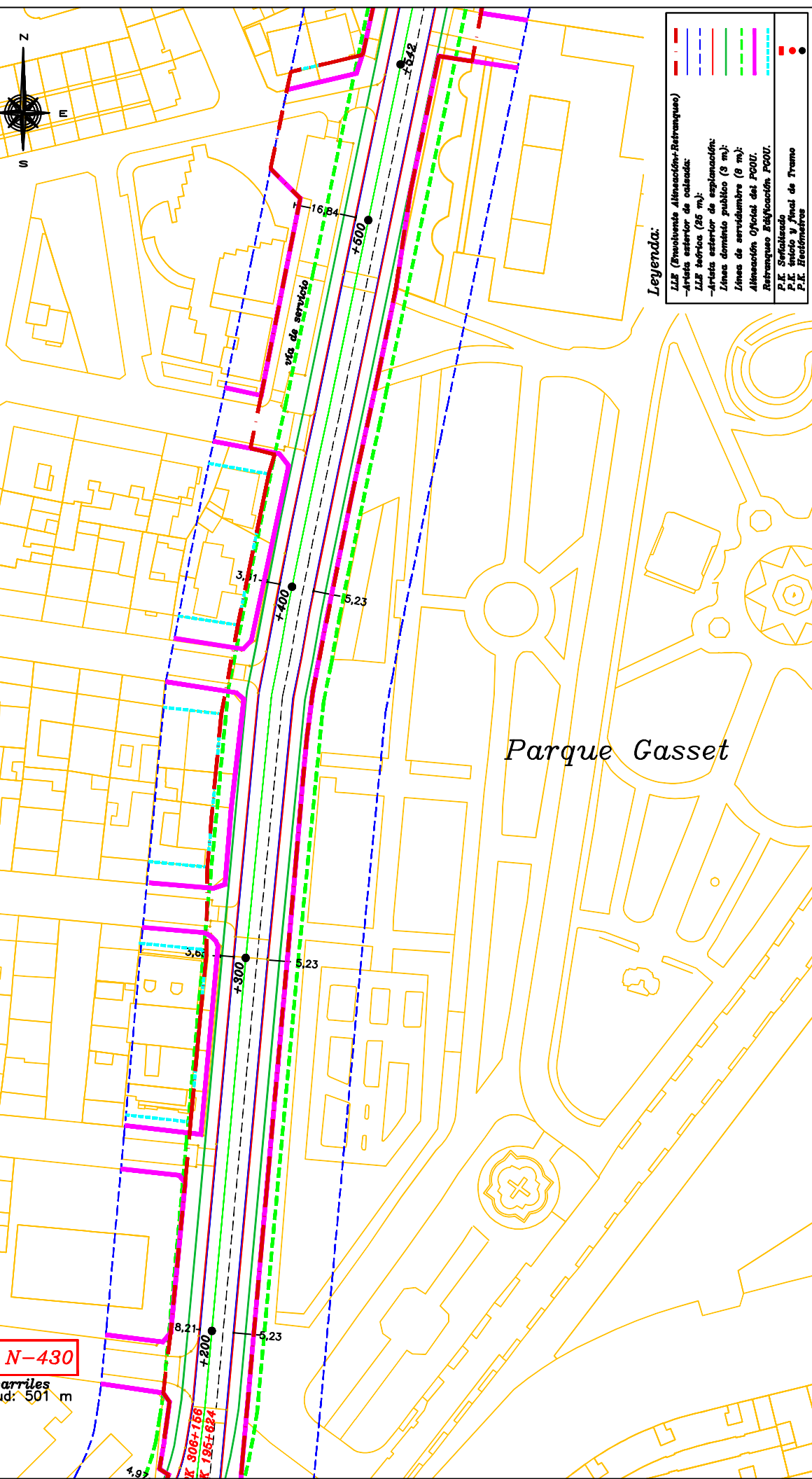
EXCELENTÍSIMO AYUNTAMIENTO DE CIUDAD REAL  <i>Consejería de Urbanismo, Medio Ambiente, Obras y Servicios</i> PLANIFICACIÓN Y OPERACIONES ESTRATÉGICAS	Dirección: ARQUITECTO: RAMON SANCHEZ VALVERDE CORNEJO Realizado por: TOPCARTO: Estudio de Topografía y Cartografía Memoria: INGENIERO DE CAMINOS: Francisco de Asis Fontes Dibaz Topografía: INGENIERO T. TOPOGRAFO: Francisco de Asis Fontes de Graña	PROYECTO SITUACION P L A N O	Fecha Escala Número	PROPUESTA DE DELIMITACIÓN DE TRAMOS URBANOS DE CARRETERAS DE TITULARIDAD ESTATAL CIUDAD REAL, TRAMOS 1.2 Y 1.3 N-430 ARISTA EXTERIOR DE EXPLANACIÓN Y LINEAS DE DOMINIO PÚBLICO Y DE SERVIDUMBRE ARISTA EXTERIOR DE CALZADA Y LLE TEÓRICA Y PROPUESTA	ENERO 2023 1/1.000 04-03
---	---	---	--	---	---

FIRMADO por : ESTHER CARAZO RIVERA. A fecha: 10/04/2024 10:00 AM
 FIRMADO por : ROSALIA BRAVO ANTON JA. fecha: 10/04/2024 12:59 PM
 FIRMADO por : JUAN PEDRO FERNANDEZ PALOMINO. DIRECTOR GENERAL DE CARRETERAS. A fecha: 10/04/2024 07:24 PM
 FIRMADO por : JOSE ANTONIO SANTANO CLAVERO. SECRETARIO DE ESTADO DE TRANSPORTES Y MOVILIDAD SOSTENIBLE. A fecha: 09/05/2024 10:58 AM
 Total folios: 22 (5 de 22) - Código Seguro de Verificación: MF0M02S0A20FE10B8407DEFD216F. Verificable en <https://sede.mitm.gob.es>

FIRMADO




N-430
 3 carriles
 Longitud: 501 m



Legenda:

- Línea de Alineación (Barranqueo)
- Arista exterior de calzadas
- Línea de explanación (25 m)
- Arista exterior de explanación
- Línea de servidumbre (8 m)
- Línea de alineación del PGOU
- Barranqueo Explanación PGOU
- P.E. Señalizado
- P.E. No Señalizado
- P.E. Reducción

Parque Gasset

EXCELENTISIMO AYUNTAMIENTO DE CIUDAD REAL  <small>Consejería de Urbanismo, Medio Ambiente, Obras y Servicios PLANIFICACIÓN Y OPERACIONES URBANÍSTICAS</small>	Dirección:	ARQUITECTO: RAMÓN SANCHEZ-VALVERDE CORNEJO	PROYECTO	PROPUESTA DE DELIMITACIÓN DE TRAMOS URBANOS DE CARRETERAS DE TITULARIDAD ESTATAL	Fecha	ENERO 2023	Escala	1/1.000	Número	04-04
	Realizado por:	TOPCARTO: Estudio de Topografía y Cartografía	SITUACION	CIUDAD REAL, TRAMO 1.3 N-430						
	Memoria:	INGENIERO DE CAMINOS: Francisco de Asís Fontes Díaz	PLANO	ARISTA EXTERIOR DE EXPLANACIÓN Y LINEAS DE DOMINIO PÚBLICO Y DE SERVIDUMBRE ARISTA EXTERIOR DE CALZADA Y LINEA DE PROPIEDAD						
Topografía:	INGENIERO T. TOPOGRAFO: Francisco de Asís Fontes de Gracia									

FIRMADO por : ESTHER CARAZO RIVERA. A fecha: 10/04/2024 10:00 AM

FIRMADO por : ROSALBA BRAVO ARROYA. A fecha: 10/04/2024 12:59 PM

FIRMADO por : JUAN PEDRO BERNARDI PALOMINO. DIRECTOR GENERAL DE CARRITERAS. A fecha: 10/04/2024 07:24 PM

FIRMADO por : JOSE ANTONIO SANTIAGO CLAYERO. SECRETARIO DEL ESTADO DE TRANSPORTES Y MOVILIDAD SOSTENIBLE. A fecha: 09/05/2024 10:58 AM

Total folios: 22 (6 de 22). Código Seguro de Verificación: MF0M02S0A20FE10B8407DEFD216F. Verificable en <https://sede.mitm.gov.es>



FIRMADO

1.4: N-430
1 carril
Longitud: 116 m

1.5: N-430
2 carriles
Longitud: 116 m

1.6: N-430
2 carriles
Longitud: 168 m

1.7: N-430
4 carriles
Longitud: 1.811 m

Zona aparcamiento

FOTO 6

Legenda:

	LLE (Proyecto Alternación-Retranspue)
	-Área exterior de explanada
	LLE teórico (25 m)
	-Área exterior de explanación
	Línea dominio público (8 m)
	Línea de servidumbre (8 m)
	Alternación Oficial del POU.
	Retranspue Engrosamiento POU.
	P.E. Señalizado
	P.E. Inicio y final de Tramo
	P.E. Borneómetros

EXCELENTISIMO AYUNTAMIENTO DE CIUDAD REAL



Consejería de Urbanismo, Medio Ambiente, Obras y Servicios
PLANIFICACIÓN Y OPERACIONES ESTRATÉGICAS

Dirección:

ARQUITECTO: RAMON SANCHEZ VALVERDE CORNEJO

Realizado por:

TOPCARTE: Estudio de Topografía y Cartografía

Memoria:

INGENIERO DE CAMINOS: Francisco de Asís Fontes Diaz

Topografía:

INGENIERO T. TOPOGRAFO: Francisco de Asís Fontes de Gracia

PROYECTO

PROPUESTA DE DELIMITACIÓN DE TRAMOS URBANOS
DE CARRITERAS DE TITULARIDAD ESTATAL

Ciudad Real, Tramos 1.4, 1.5, 1.6, 1.7 N-430

ARISTA EXTERIOR DE EXPLANACIÓN Y LINEAS DE DOMINIO PÚBLICO Y DE SERVIDUMBRE
ARISTA EXTERIOR DE CALZADA Y PROPUESTA

Fecha

ENERO
2023

Escala

1/1.000

Número

04-05

FIRMADO por : ESTHER CARAZO RIVERA. A fecha: 10/04/2024 10:00 AM

FIRMADO por : ROSALBA BRAVO ANTON. A fecha: 10/04/2024 12:59 PM

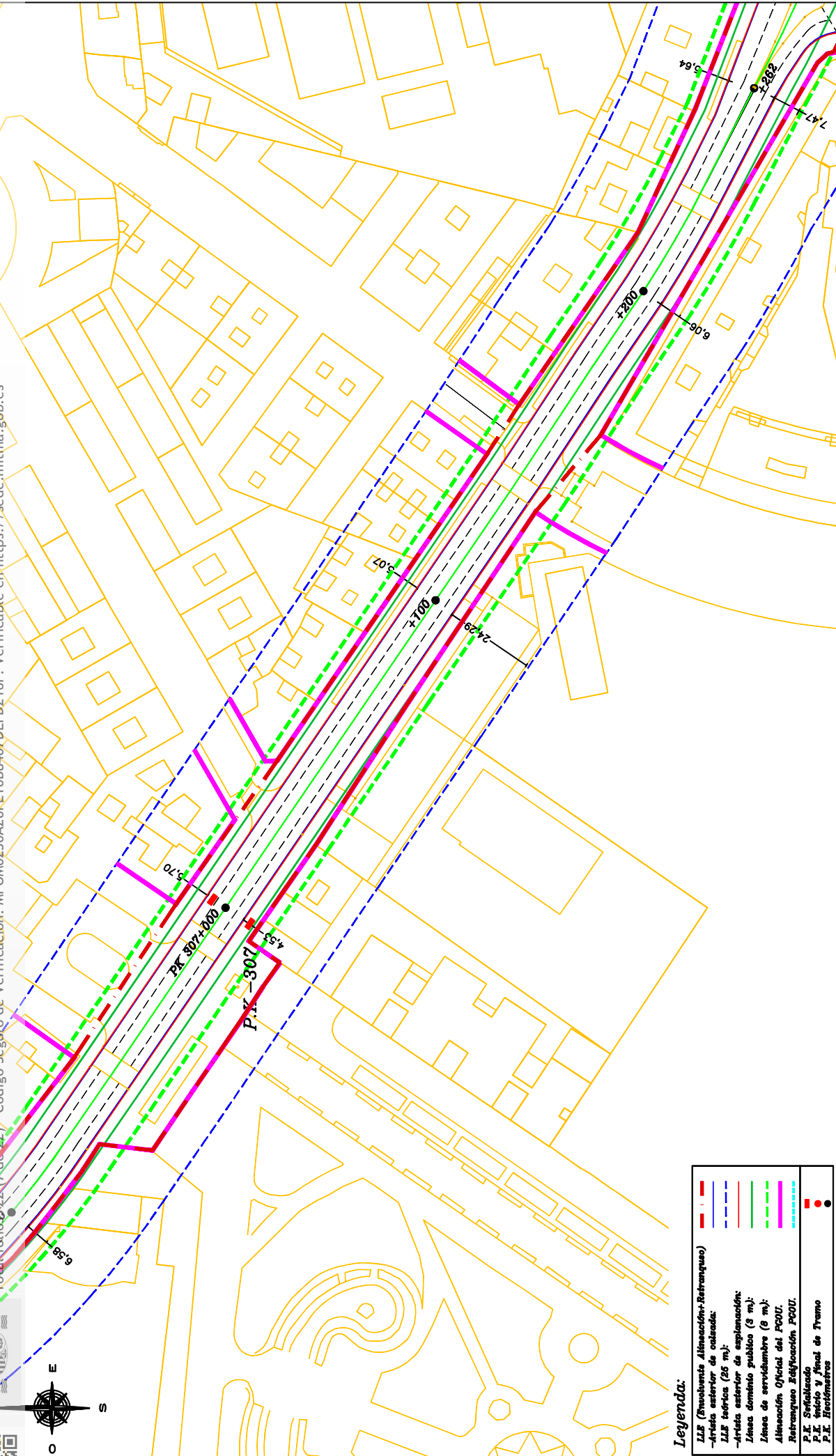
FIRMADO por : JUAN PEDRO FERNANDEZ PALOMINO, DIRECTOR GENERAL DE CARRETERAS. A fecha: 10/04/2024 07:24 PM

FIRMADO por : JOSE ANTONIO SANTIAGO CLAVERO, SECRETARIO DE ESTADO DE TRANSPORTES Y MOVILIDAD SOSTENIBLE. A fecha: 09/05/2024 10:58 AM

Total Trámites (22 (7 de 22)) - Código Seguro de Verificación: MF0M02S0A20FE10B8407DEFD216F. Verificable en https://sede.mtma.gob.es



FIRMADO



Legenda:

	LLE (Reservata, Alimnación+Retranqueo)
	-Arista exterior de calzada.
	LLE técnica (20 m).
	-Arista exterior de explanación.
	Línea de dominio público (8 m).
	Línea de servidumbre (8 m).
	Alimnación Oficial del PGOU.
	Retranqueo Edificación PGOU.
	P.E. Señalización
	P.E. Inicio y final de Tramo
	P.E. Hitos/metros

EXCELENTISIMO AYUNTAMIENTO DE CIUDAD REAL



Consejería de Urbanismo, Medio Ambiente, Obras y Servicios
PLANIFICACIÓN Y OPERACIONES ESTRATÉGICAS

Dirección:	ARQUITECTO: RAMON SANCHEZ-VALVERDE CORNEJO
Realizado por:	TOPCARTO: Estudio de Topografía y Cartografía
Memoria:	INGENIERO DE CAMINOS: Francisco de Asís Fontes Díaz
Topografía:	INGENIERO T.: TOPOGRAFO: Francisco de Asís Fontes de Gracia

PROYECTO	CIUDAD REAL, TRAMO 1.7 N-430
SITUACION	ARISTA EXTERIOR DE EXPLANACIÓN Y LINEAS DE DOMINIO PÚBLICO Y DE SERVIDUMBRE
PLANO	ARISTA EXTERIOR DE CALZADA Y LLE TEÓRICA Y PROPUESTA

Fecha	ENERO 2023
Escala	1/1.000
Número	04-06

FIRMADO por : ESTHER CARAZO RIVERA. A fecha: 10/04/2024 10:00 AM

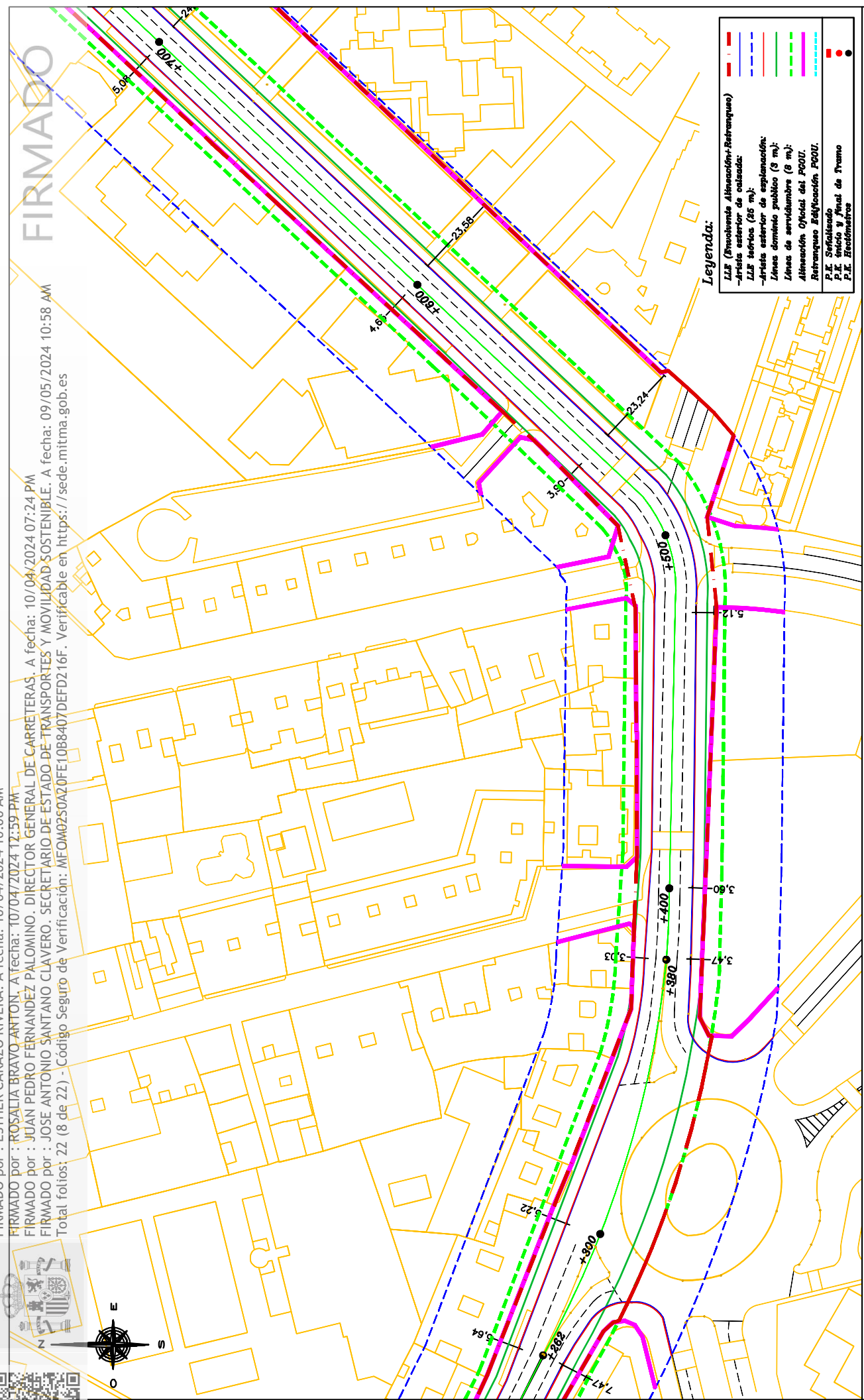
FIRMADO por : ROSALIA BRAVO ANTON. A fecha: 10/04/2024 12:59 PM

FIRMADO por : JUAN PEDRO FERNANDEZ PALOMINO. DIRECTOR GENERAL DE CARRETERAS. A fecha: 10/04/2024 07:24 PM

FIRMADO por : JOSE ANTONIO SANTANO CLAVERO. SECRETARIO DE ESTADO DE TRANSPORTES Y MOVILIDAD SOSTENIBLE. A fecha: 09/05/2024 10:58 AM


Total folios: 22 (8 de 22) - Código Seguro de Verificación: MFOM02S0A20FE10B8407DEFD216F. Verificable en <https://sede.mitm.gob.es>

FIRMADO

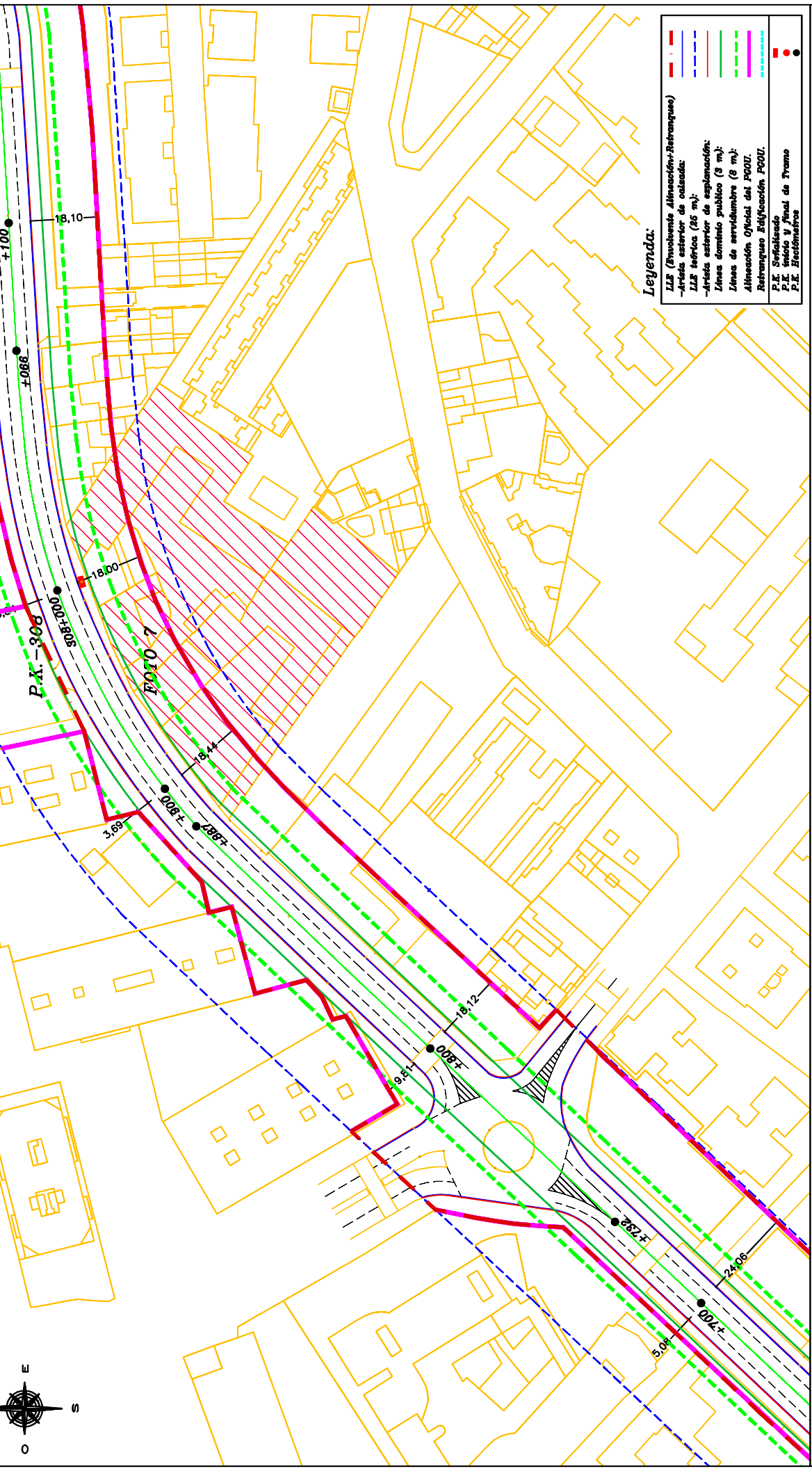
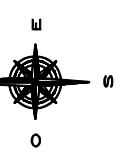


Leyenda:

- LLE (Brevolvente Aliviación+Retravesque)
- Arista exterior de calzada:
- LLE interiores (25 m):
- Arista exterior de explanación:
- Línea demarcada público (8 m):
- Línea de servidumbre (8 m):
- Aliviación Oficial del P.O.U.
- Retravesque Edificación P.O.U.
- P.E. Señalizado
- P.E. Señalado
- P.E. Escudete

EXCELENTISIMO AYUNTAMIENTO DE CIUDAD REAL  <i>Consejería de Urbanismo, Medio Ambiente, Obras y Servicios</i> PLANIFICACIÓN Y OPERACIONES URBANÍSTICAS	Dirección: ARQUITECTO: RAMON SANCHEZ VALVERDE CORNEJO	PROYECTO: PROYECTO DE DELIMITACIÓN DE TRAMOS URBANOS DE CARRETERAS DE TITULARIDAD ESTATAL	Fecha: ENERO 2023	Escala: 1/1.000	Número: 04-07
	Realizado por: TOPOGRÁFO: Estudio de Topografía y Cartografía	SITUACION: CIUDAD REAL, TRAMO 1.7 N-430	Fecha: ENERO 2023	Escala: 1/1.000	Número: 04-07
	Memoria: INGENIERO DE CAMINOS: Francisco de Asis Fontes Diaz	PLAN O: ARISTA EXTERIOR DE EXPLANACIÓN Y LINEAS DE DOMINIO PÚBLICO Y DE SERVIDUMBRE	Fecha: ENERO 2023	Escala: 1/1.000	Número: 04-07
Topografía: INGENIERO T. TOPOGRÁFO: Francisco de Asis Fontes de Gracia	PLAN O: ARISTA EXTERIOR DE EXPLANACIÓN Y LINEAS DE DOMINIO PÚBLICO Y DE SERVIDUMBRE	PLAN O: ARISTA EXTERIOR DE EXPLANACIÓN Y LINEAS DE DOMINIO PÚBLICO Y DE SERVIDUMBRE	Fecha: ENERO 2023	Escala: 1/1.000	Número: 04-07

FIRMADO por : ESTHER CARAZO RIVERA. A fecha: 10/04/2024 10:00 AM
FIRMADO por : ROSALIA BRAVO ANTON. A fecha: 10/04/2024 12:59 PM
FIRMADO por : JUAN PEDRO FERNANDEZ PALOMINO. DIRECTOR GENERAL DE CARRETERAS. A fecha: 10/04/2024 07:24 PM
FIRMADO por : JOSE ANTONIO SANTIAGO CLAVERO. SECRETARIO DE ESTADO DE TRANSPORTES Y MOVILIDAD SOSTENIBLE. A fecha: 09/05/2024 10:58 AM
Total folios: 22 (9 de 22) - Código Seguro de Verificación: MF0M0250A20FE10B8407DEFD216F. Verificable en <https://sede.militaria.gob.es>



Legenda:

	LLF (Través de Aliniación-Retransqueo)
	-Arista exterior de calzada:
	LLF interior (25 m):
	-Arista exterior de explanación:
	Línea de servidumbre (8 m):
	Línea de servidumbre (8 m):
	Línea de servidumbre (8 m):
	Aliniación Oficial del PGOU:
	Retransqueo Edificación PGOU:
	P.E. Serviduro
	P.E. Inicio y final de Tramo
	P.E. Ectodisruptor

EXCELENTISIMO AYUNTAMIENTO DE CIUDAD REAL <i>Consejería de Urbanismo, Medio Ambiente, Obras y Servicios</i> PLANIFICACIÓN Y OPERACIONES ESTRATEGICAS	Dirección:	ARQUITECTO: RAMON SANCHEZ-VALVERDE CORNEJO	PROYECTO SITUACION P L A N O	Fecha Escala Número
	Realizado por:	TOPCARTE: Estudio de Topografía y Cartografía		
	Memoria:	INGENIERO DE CAMINOS: Francisco de Asís Fuentes Díaz		
Topografía:	INGENIERO T. TOPOGRAFICO: Francisco de Asís Fuentes de Gracia	PROPUESTA DE DELIMITACIÓN DE TRAMOS URBANOS DE CARRETERAS DE TITULARIDAD ESTATAL CIUDAD REAL, TRAMO 1.7 N-430		ENERO 2023 1/1.000 04-08

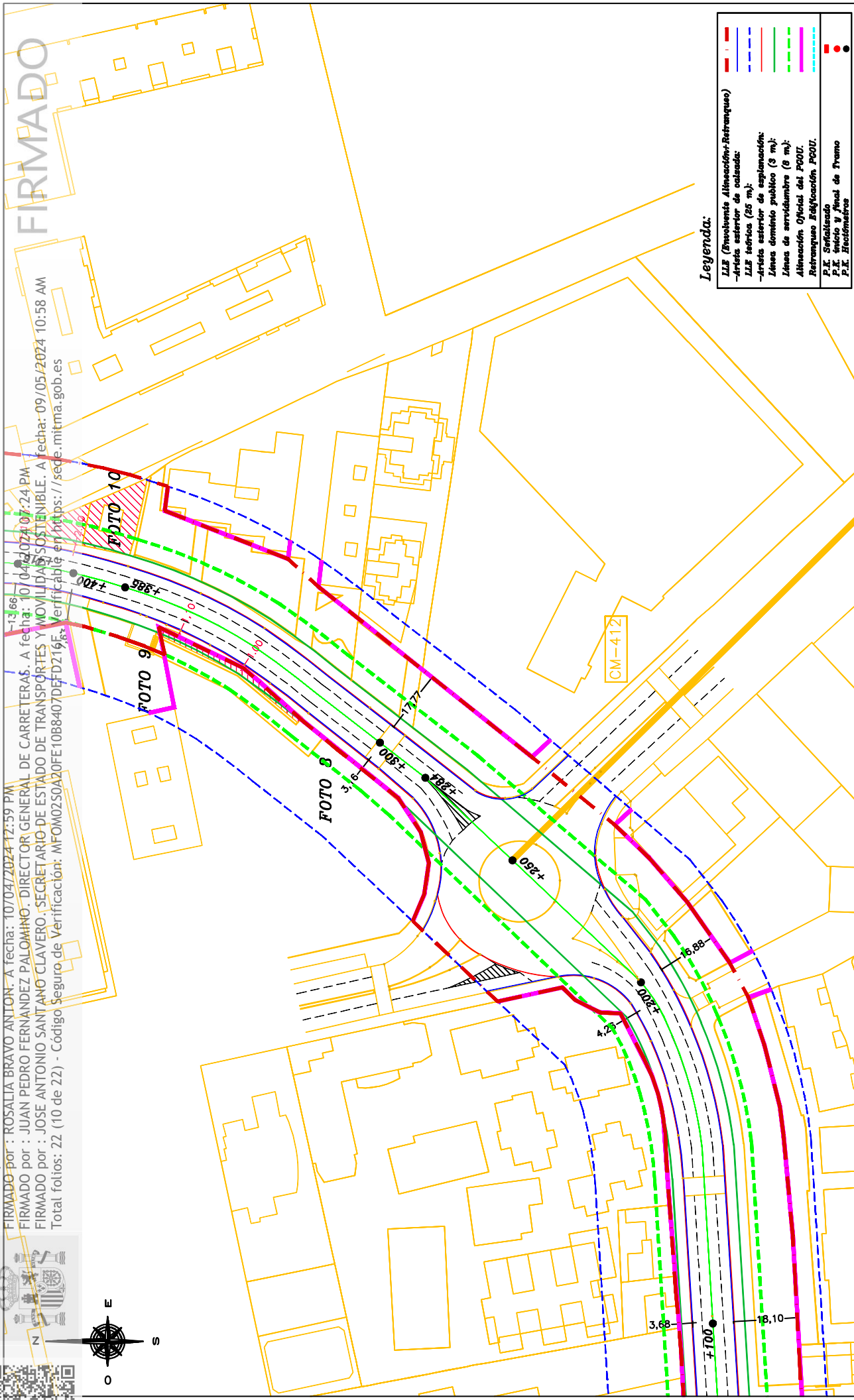
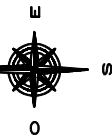

FIRMADO por : ESTHER CARAZO RIVERA. A fecha: 10/04/2024 10:00 AM

FIRMADO por : ROSALIA BRAVO ANTON. A fecha: 10/04/2024 12:59 PM

FIRMADO por : JUAN PEDRO FERNANDEZ PALOMINO. DIRECTOR GENERAL DE CARRETERAS. A fecha: 10/04/2024 07:24 PM


FIRMADO por : JOSE ANTONIO SANTANO CLAVERO. SECRETARIO DE ESTADO DE TRANSPORTES Y MOVILIDAD SOSTENIBLE. A fecha: 09/05/2024 10:58 AM

Total folios: 22 (10 de 22) - Código Seguro de Verificación: MF0M0250A20FE10B8407DEFD219F5. Verificable en <https://sede.mtma.gob.es>



Legenda:

- LLE (Involucro Almacén-Retransmisor)
- - - Arista exterior de calzada
- LLE teórico (25 m)
- - - Arista exterior de explanación
- Línea de dominio público (3 m)
- Línea de servidumbre (6 m)
- Almacén Oficial del PCOU
- Retransmisor Edificación PCOU
- P.E. Señalización
- P.E. Inicio y final de Tramo
- P.E. Redondeos

EXCELENTISIMO AYUNTAMIENTO DE CIUDAD REAL  <small>Consejería de Urbanismo, Medio Ambiente, Obras y Servicios PLANIFICACIÓN Y OPERACIONES ESTRATEGICAS</small>	Dirección:	ARQUITECTO: RAMON SANCHEZ-VALVERDE CORNEJO	PROYECTO	PROPUESTA DE DELIMITACIÓN DE TRAMOS URBANOS DE CARRETERAS DE TITULARIDAD ESTATAL		Fecha	Escala	Número
	Realizado por:	TOPCARTEO: Estudio de Topografía y Cartografía	SITUACION	CIUDAD REAL, TRAMO 1.7 N-430		ENERO 2023	1/1.000	04-09
	Memoria:	INGENIERO DE CAMINOS: Francisco de Asís Fuentes Díaz	P L A N O	ARISTA EXTERIOR DE EXPLANACIÓN Y LINEAS DE DOMINIO PÚBLICO Y DE SERVIDUMBRE ARISTA EXTERIOR DE CALZADA Y LLE TEÓRICA Y PROPUESTA				
Topografía:	INGENIERO T. TOPOGRÁFICO: Francisco de Asís Fuentes de Gracia							


FIRMADO por : ESTHER CARAZO RIVERA. A fecha: 10/04/2024 10:00 AM

FIRMADO por : ROSALBA BRAVO ANTONIA fecha: 10/04/2024 12:00 PM

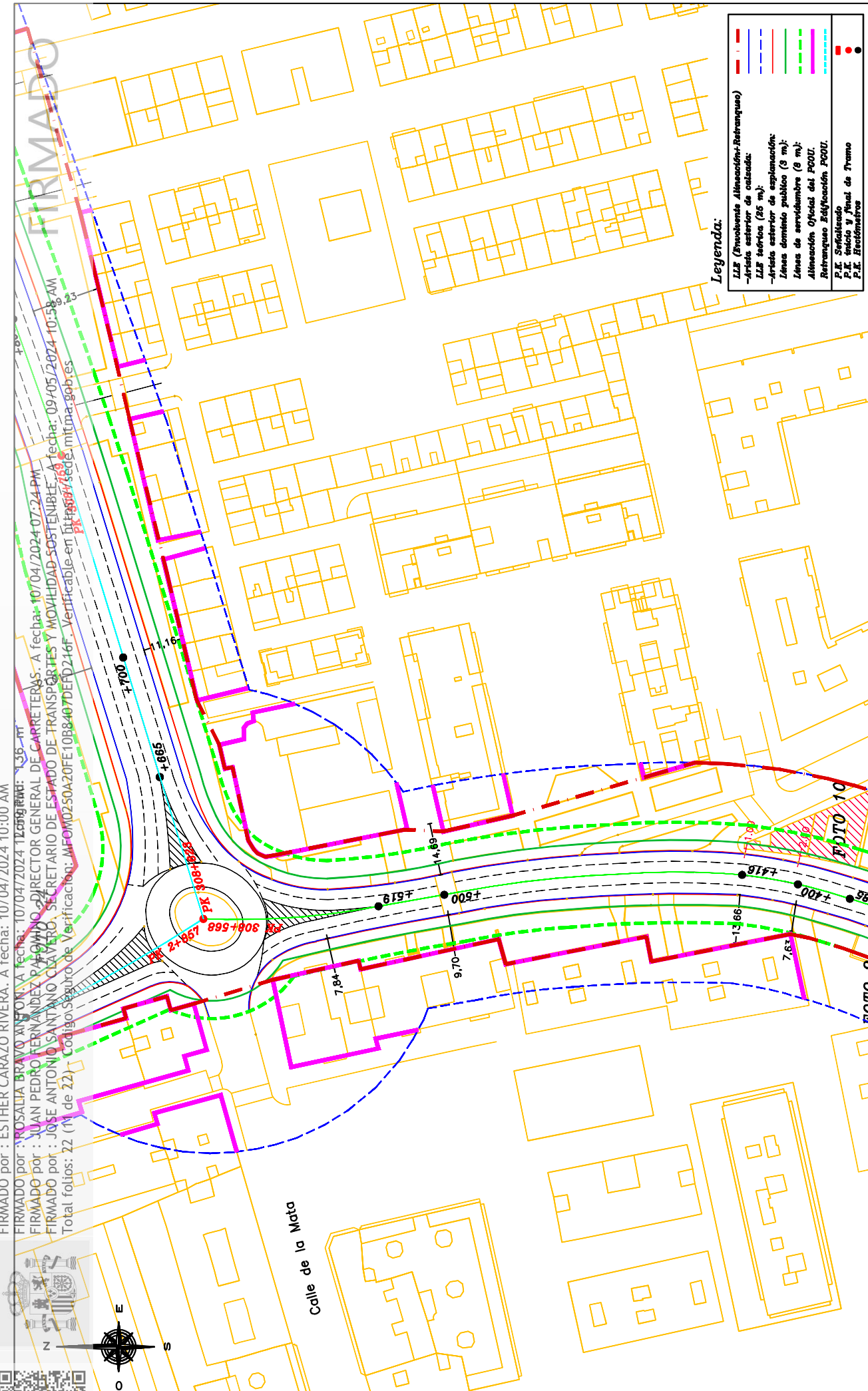
FIRMADO por : JUAN PEDRO FERNANDEZ PACHECO DIRECTOR GENERAL DE CARRETERAS. A fecha: 10/04/2024 07:24 PM

FIRMADO por : JOSE ANTONIO SANTIANO CAJAVERO SECRETARIO DE ESTADO DE TRANSPORTES Y MOVILIDAD SOSTENIBLE. A fecha: 09/05/2024 10:58 AM

Total folios: 22 (Nº de 22) Código Seguro de Verificación: AHF0M0250A20FE10B8407DEFD2H6F Verificable en <https://sede.mtma.gob.es>



Calle de la Mata



Legenda:

- LLE (Proyeksió Alimnaci3n-Retr3ngueo)
- - - Arista exterior de calzada
- LLE te3rica (26 m)
- Arista exterior de explanaci3n
- Línea de servidumbre (8 m)
- Alimnaci3n Oficial del PGOU
- Retr3ngueo Edificaci3n PGOU
- P.E. Situaaci3n
- P.E. Inicio y final de Tramo
- P.E. Encuentros

EXCELENTISIMO AYUNTAMIENTO DE CIUDAD REAL		PROYECTO		Número	
 <p>Consejería de Urbanismo, Medio Ambiente, Obras y Servicios PLANIFICACION Y OPERACIONES ESTRATEGICAS</p>		ARQUITECTO: RAMON SANCHEZ-VALVERDE CORNEJO		Escala	
		Realizado por: TOPCARTE: Estudio de Topografía y Cartografía		Fecha	
		Memoria: INGENIERO DE CAMINOS: Francisco de Asís Fuentes Díaz		ENERO 2023	
Topografía: INGENIERO T. TOPOGRAFICO: Francisco de Asís Fuentes de Gracia		SITUACION		1/1.000	
		P L A N O		04-10	
		CIUDAD REAL, TRAMO 1.7 N-430			
		ARISTA EXTERIOR DE EXPLANACION Y LINEAS DE DOMINIO PÚBLICO Y DE SERVIDUMBRE			
		ARISTA EXTERIOR DE CALZADA Y LLE TEÓRICA Y PROPUESTA			

FIRMADO por : ESTHER CARAZO RIVERA. A fecha: 10/04/2024 10:00 AM

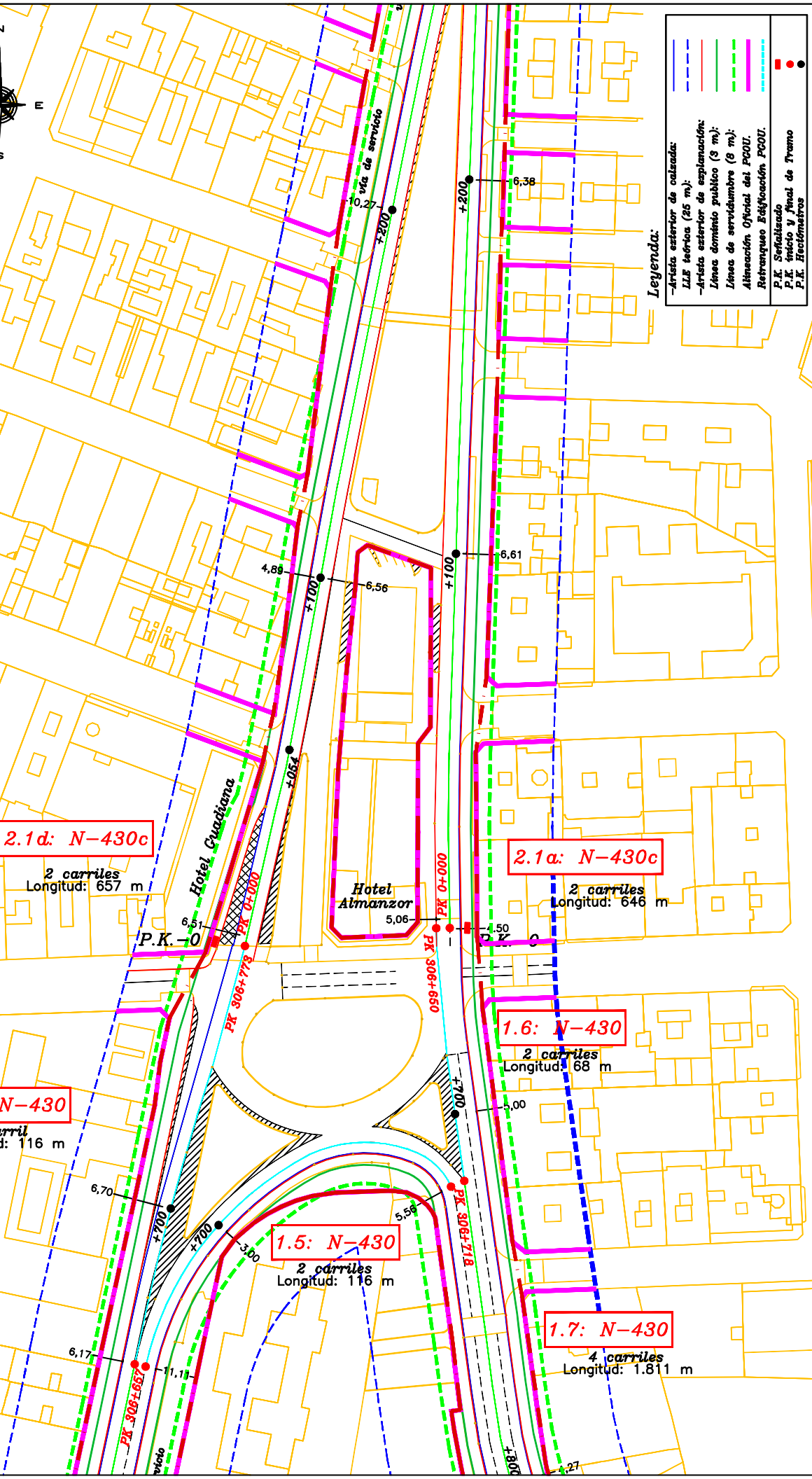
FIRMADO por : ROSALIA BRAVO ANTON. A fecha: 10/04/2024 12:59 PM

FIRMADO por : JUAN PEDRO FERNANDEZ PALOMINO. DIRECTOR GENERAL DE CARRETERAS. A fecha: 10/04/2024 07:24 PM

FIRMADO por : JOSÉ ANTONIO SANTANO CLAVERO. SECRETARIO DE ESTADO DE TRANSPORTES Y MOVILIDAD SOSTENIBLE. A fecha: 09/05/2024 10:58 AM

Total folios: 22 (12 de 24) - Código Seguro de Verificación: MF0M0250A20FE10B8407DEFD276F. Verificable en https://sede.mtma.gob.es

FIRMADO



Legenda:

- Arista exterior de calzada:
- LLE teórica (25 m):
- Arista exterior de explanación:
- Línea de dominio público (3 m):
- Línea de servidumbre (3 m):
- Alimentación Oficial del PCOU.
- Retrénqueo Edificación PCOU.
- P.K. Suavizado
- P.K. Inicio y final de Tramo
- P.K. Electrónicos

EXCELENTÍSIMO AYUNTAMIENTO DE CIUDAD REAL	Dirección:	ARQUITECTO: RAMON SANCHEZ-VALVERDE CORNEJO	PROYECTO	PROPUESTA DE DELIMITACIÓN DE TRAMOS URBANOS DE CARRETERAS DE TITULARIDAD ESTATAL	Fecha	Escala	Número
	Realizado por:	TOPCARTEO: Estudio de Topografía y Cartografía	SITUACION	Ciudad Real. Tramos 2.1a, 2.1d N-430c	ENERO 2023	1/1.000	04-16
	Memoria:	INGENIERO DE CAMINOS: Francisco de Asís Fontes Díaz	P.L.A.N.O	ARISTA EXTERIOR DE EXPLANACIÓN Y LINEAS DE DOMINIO PÚBLICO Y DE SERVIDUMBRE			
	Topografía:	INGENIERO T. TOPOGRÁFICO: Francisco de Asís Fontes de Gracia					



Consejería de Urbanismo, Medio Ambiente, Obras y Servicios PLANNIFICACIÓN Y OPERACIONES ESTRATÉGICAS

FIRMADO por : ESTHER CARAZO RIVERA. A fecha: 10/04/2024 10:00 AM

FIRMADO por : ROSALIA BRAVO ANTON. A fecha: 10/04/2024 12:59 PM

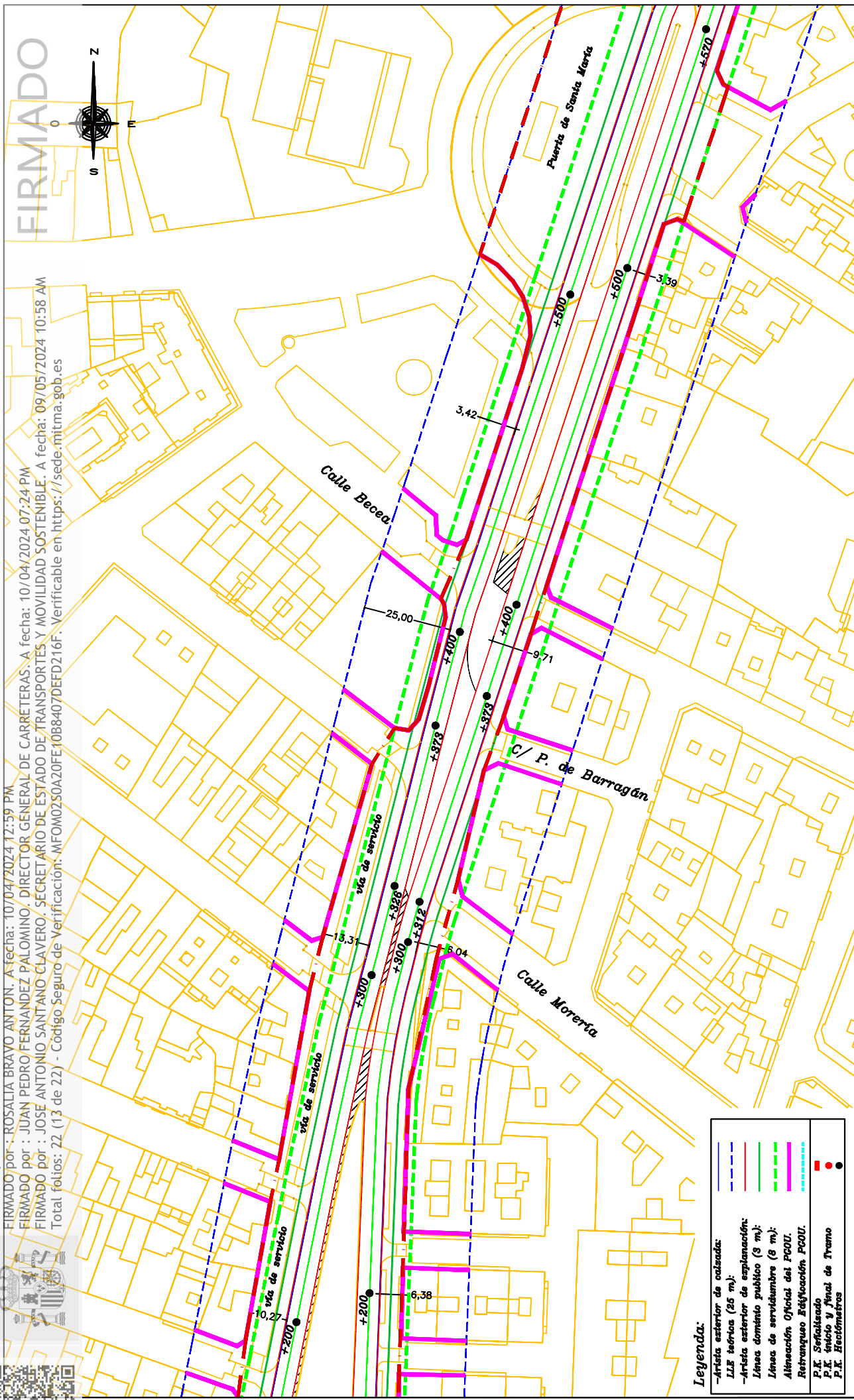
FIRMADO por : JUAN PEDRO FERNANDEZ PALOMINO. DIRECTOR GENERAL DE CARRETERAS. A fecha: 10/04/2024 07:24 PM

FIRMADO por : JOSE ANTONIO SANTANO CLAVERO. SECRETARIO DE ESTADO DE TRANSPORTES Y MOVILIDAD SOSTENIBLE. A fecha: 09/05/2024 10:58 AM

Total folios: 22 (13 de 22) - Código Seguro de Verificación: WFOM0250A20FE70B8407DEFD216F. Verificable en https://sede.mtma.gob.es




FIRMADO



Legenda:

- Arista exterior de calzada:
- LLE teórica (25 m):
- Arista exterior de explanación:
- Línea dominio público (3 m):
- Línea de servidumbre (8 m):
- Alineación Oficial del PCOU.
- Retransmiso Estipulación PCOU.
- P.K. Señalizado
- P.K. Inicio y final de Tramo
- P.K. Hitos/metros

EXCELENTISIMO AYUNTAMIENTO DE CIUDAD REAL



Consejería de Urbanismo, Medio Ambiente, Obras y Servicios
PLANIFICACIÓN Y OPERACIONES ESTRATÉGICAS

Dirección:	ARQUITECTO: RAMON SANCHEZ-VALVERDE CORNEJO
Realizado por:	TOPCARTO: Estudio de Topografía y Cartografía
Memoria:	INGENIERO DE CAMINOS: Francisco de Asís Fontes Diaz
Topografía:	INGENIERO T. TOPOGRAFO: Francisco de Asís Fontes de Gracia

PROYECTO	PROPUESTA DE DELIMITACIÓN DE TRAMOS URBANOS DE CARRETERAS DE TITULARIDAD ESTATAL		
	CIUDAD REAL. TRAMOS 2.1a, 2.1d N-430c		
	ARISTA EXTERIOR DE EXPLANACIÓN Y LINEAS DE DOMINIO PÚBLICO Y DE SERVIDUMBRE		
PLANO	ARISTA EXTERIOR DE CALZADA Y LLE TEÓRICA Y PROPUESTA		

Fecha	Escala	Número
ENERO 2023	1/1.000	04-17

FIRMADO por : ESTHER CARAZO RIVERA. A fecha: 10/04/2024 10:00 AM
 FIRMADO por : ROSALIA BRAVO ANTON. A fecha: 10/04/2024 12:59 PM
 FIRMADO por : JUAN PEDRO FERNANDEZ PALOMINO, DIRECTOR GENERAL DE CARRETERAS. A fecha: 10/04/2024 07:24 PM
 FIRMADO por : JOSE ANTONIO SANTO CLAUVERO, SECRETARIO DE ESTADO DE TRANSPORTES Y MOVILIDAD SOSTENIBLE. A fecha: 09/05/2024 10:58 AM
 Total folios: 22 (14 de 22) - Código Seguro de Verificación: MFOM0250A20FE10B8407DEFD216F. Verificable en https://sede.mtma.gob.es

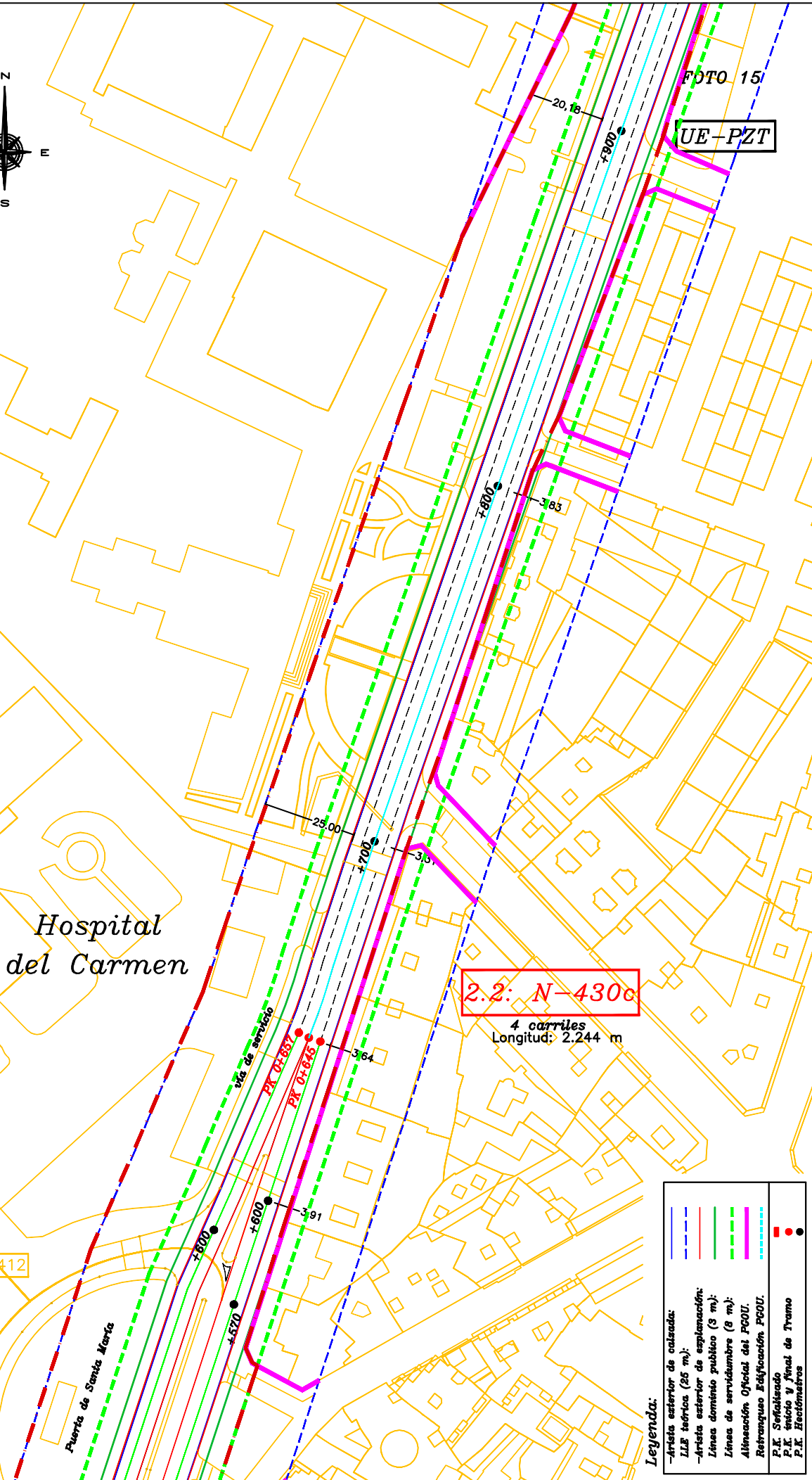


FIRMADO




Hospital del Carmen

Puerta de Santa María



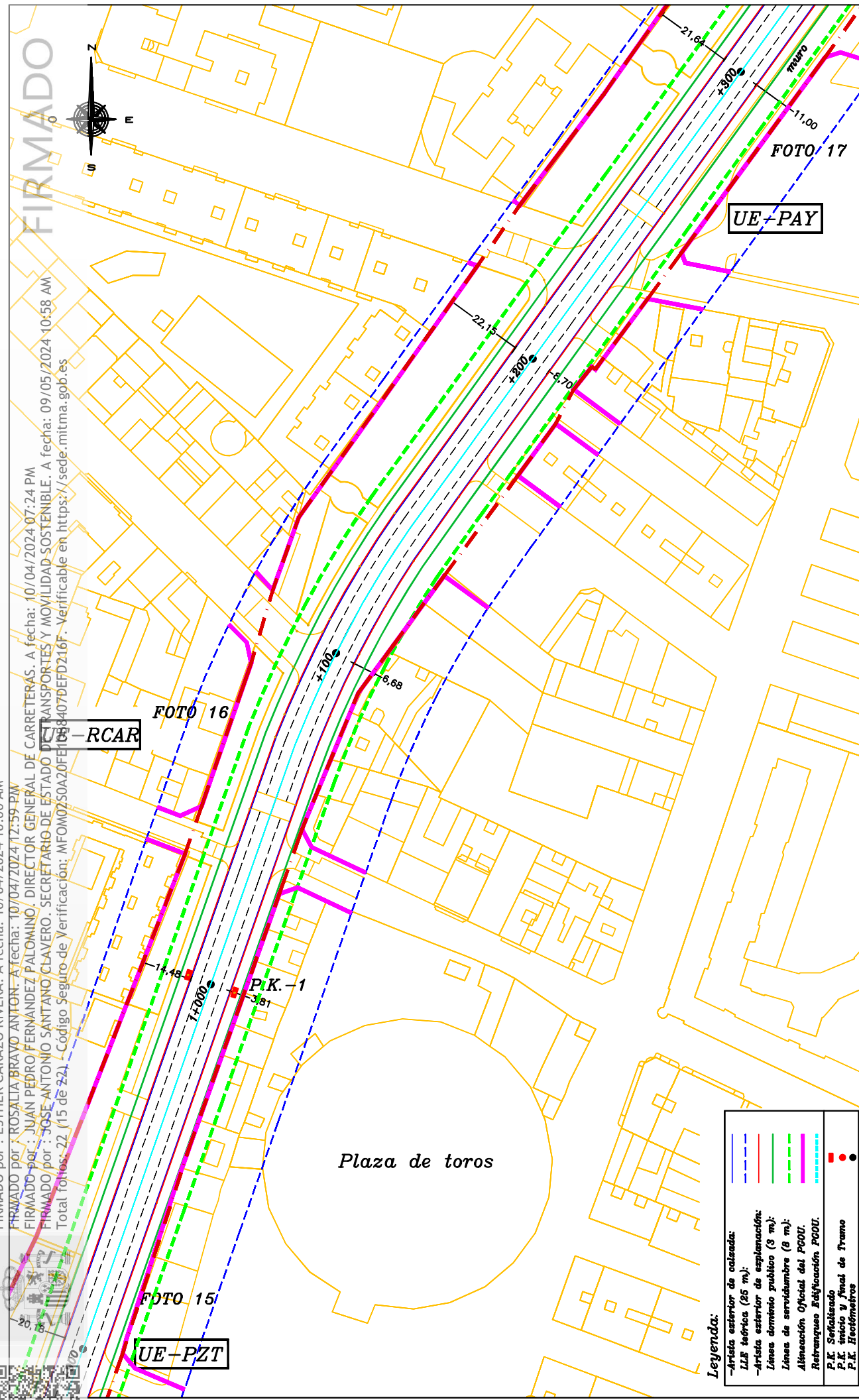
Legenda:

—	Arista exterior de calzada.
---	LLE teórica (25 m).
---	Arista exterior de explanación.
---	Línea de dominio público (8 m).
---	Línea de servidumbre (8 m).
---	Alineación Oficial del P.O.U.
---	Retraso de P.O.U.
●	P.K. Señalización
●	P.K. inicio y final de Tramo
●	P.K. Hitos

EXCELENTISIMO AYUNTAMIENTO DE CIUDAD REAL		DIRECCIÓN: ARQUITECTO: RAMON SANCHEZ-VALVERDE CORNEJO		PROYECTO: PROPUESTA DE DELIMITACIÓN DE TRAMOS URBANOS DE CARRETERAS DE TITULARIDAD ESTATAL		Fecha		Escala		Número			
 <p>Consejería de Urbanismo, Medio Ambiente, Obras y Servicios PLANIFICACIÓN Y OPERACIONES ESTRATÉGICAS</p>		Realizado por: TOPCARTO: Estudio de Topografía y Cartografía		SITUACION		CIUDAD REAL, TRAMOS 2.1a, 2.1d, 2.2 N-430c		ENERO 2023		1/1.000		04-18	
		Memoria: INGENIERO DE CAMINOS: Francisco de Asís Fuentes Díaz		PLANO		ARISTA EXTERIOR DE EXPLANACIÓN Y LINEAS DE DOMINIO PÚBLICO Y DE SERVIDUMBRE		2023		1/1.000		04-18	
		Topografía: INGENIERO T. TOPOGRAFO: Francisco de Asís Fuentes de Gracia				ARISTA EXTERIOR DE CALZADA Y LLE TEÓRICA Y PROPUESTA							


FIRMADO por : ESTHER CARAZO RIVERA. A fecha: 10/04/2024 10:00 AM
 FIRMADO por : ROSALIA BRAVO ANTON. A fecha: 10/04/2024 12:59 PM
 FIRMADO por : JUAN PEDRO FERNANDEZ PALOMINO. DIRECTOR GENERAL DE CARRERAS. A fecha: 10/04/2024 07:24 PM
 FIRMADO por : JOSE ANTONIO SANTANO CLAUERO. SECRETARIO DE ESTADO DE TRANSPORTES Y MOVILIDAD SOSTENIBLE. A fecha: 09/05/2024 10:58 AM
 Total folios: 22 (15 de 22). Código Seguro de Verificación: MF0M0250A20FE10484079DFD216F. Verificable en <https://sede.mtma.gob.es>

FIRMADO



Legenda:

- Arista exterior de calzada:
- LLE teórica (25 m):
- Arista exterior de explanación:
- Línea dominio público (3 m):
- Línea de servidumbre (8 m):
- Alineación Oficial del PCOU.
- Referencia Edificación PCOU.
- P.K. Señalizado
- P.K. Inicio y final de Tramo
- P.K. Hectómetros

EXCELENTISIMO AYUNTAMIENTO DE CIUDAD REAL		Dirección: ARQUITECTO: RAMON SANCHEZ-VALVERDE CORNEJO		PROYECTO		Fecha		Escala		Número	
 Concejalía de Urbanismo, Medio Ambiente, Obras y Servicios PLANIFICACIÓN Y OPERACIONES ESTRATEGICAS		Realizado por: TOPCARTO: Estudio de Topografía y Cartografía		SITUACION		ENERO 2023		1/1.000		04-19	
		Memoria: INGENIERO DE CAMINOS: Francisco de Asís Fuentes Diaz		P L A N O		CIUDAD REAL, TRAMO 2.2 N-430c					
		Topografía: INGENIERO T. TOPOGRAFO: Francisco de Asís Fuentes de Gracia		ARISTA EXTERIOR DE EXPLANACIÓN Y LINEAS DE DOMINIO PUBLICO Y DE SERVIDUMBRE		ARISTA EXTERIOR DE CALZADA Y LLE TEÓRICA Y PROPUESTA					

FIRMADO por : ESTHER CARAZO RIVERA. A fecha: 10/04/2024 10:00 AM

FIRMADO por : ROSALBA BRAVO ANTON. A fecha: 10/04/2024 12:59 PM

FIRMADO por : JUAN PEDRO FERNANDEZ BALOMINO DIRECTOR GENERAL DE CARRETERAS. A fecha: 10/04/2024 07:24 PM

FIRMADO por : JOSE ANTONIO SANTIAGO OLIVERO SECRETARIO DE ESTADO DE TRANSPORTES Y MOVILIDAD SOSTENIBLE. A fecha: 09/05/2024 10:58 AM

Total folios: 22 (de 22) - Código Seguro de Verificación: MFOM0250A20FE10B8407DEFD216F. Verificable en https://sede.mitma.gob.es



FIRMADO



Zona Verde

P.K. -187

PK 187

PK 187+146

PK 187+122

PK 187+100

FOTO 18

FOTO 17

PAY

Leyenda:

- Arista exterior de calzada:
- LLE teóricas (25 m):
- Arista exterior de explanación:
- Línea dominio público (3 m):
- Línea de servidumbre (8 m):
- Atribución Oficial del PCOU.
- Retransmiso Edificación PCOU.
- P.K. Señalada
- P.K. inicio y final de Tramo
- P.K. Fotométricos

EXCELENTISIMO AYUNTAMIENTO DE CIUDAD REAL



Consejería de Urbanismo, Medio Ambiente, Obras y Servicios
PLANIFICACIÓN Y OPERACIONES ESTRATÉGICAS

Dirección:	ARQUITECTO: RAMON SANCHEZ-VALVERDE CORNEJO
Realizado por:	TOPCARTO: Estudio de Topografía y Cartografía
Memoria:	INGENIERO DE CAMINOS: Francisco de Asís Fontes Diaz
Topografía:	INGENIERO T. TOPOGRAFO: Francisco de Asís Fontes de Gracia

PROYECTO	PROPUESTA DE DELIMITACIÓN DE TRAMOS URBANOS DE CARRETERAS DE TITULARIDAD ESTATAL
SITUACION	CIUDAD REAL, TRAMO 2.2 N-430c
PLANO	ARISTA EXTERIOR DE EXPLANACIÓN Y LINEAS DE DOMINIO PUBLICO Y DE SERVIDUMBRE ARISTA EXTERIOR DE CALZADA Y LLE TEÓRICA Y PROPUESTA

Fecha	ENERO 2023
Escala	1/1.000
Número	04-20

FIRMADO por : ESTHER CARAZO RIVERA. A fecha: 10/04/2024 10:00 AM
 FIRMADO por : ROSALIA BRAVO ANTON. A fecha: 10/04/2024 12:59 PM
 FIRMADO por : JUAN PEDRO FERNANDEZ PALOMINO. DIRECTOR GENERAL DE CARRETERAS. A fecha: 10/04/2024 07:24 PM
 FIRMADO por : JOSE ANTONIO SANTIANO CLAVERO. SECRETARIO DE ESTADO DE TRANSPORTES Y MOVILIDAD SOSTENIBLE. A fecha: 09/05/2024 10:58 AM
 Total folios: 22 (17 de 22). Código de Verificación: MITOM0250A20FE10B8407DEFD216F. Verificable en https://sede.mtma.gob.es



FIRMADO



FOTO 25


3.1: N-420a

2 carriles
 Longitud: 781 m

N-420 (Cordoba a Tarragona)

Leyenda:

- Arista exterior de calzada:
- LLE teórica (26 m):
- Arista exterior de explanación:
- Línea dominio público (8 m):
- Línea de servidumbre (8 m):
- Alineación Oficial del PGOU:
- Retraso Explanación PGOU:
- P.K. Señalizado
- P.K. Inicio y final de Tramo
- P.K. Rectómetros

EXCELENTISIMO AYUNTAMIENTO DE CIUDAD REAL		PROYECTO		Fecha		Escala		Número	
 Concejalía de Urbanismo, Medio Ambiente, Obras y Servicios PLANIFICACIÓN Y OPERACIONES ESTRATÉGICAS		ARQUITECTO: RAMON SANCHEZ-VALVERDE CORNEJO		PROPUESTA DE DELIMITACIÓN DE TRAMOS URBANOS DE CARRETERAS DE TITULARIDAD ESTATAL		ENERO 2023		1/1.000	
		Realizado por: TOPOCARTO: Estudio de Topografía y Cartografía		SITUACION		CIUDAD REAL, TRAMO3.1 N-420a		04-26	
		Memoria: INGENIERO DE CAMINOS: Francisco de Asís Fontes Diaz		P L A N O		ARISTA EXTERIOR DE EXPLANACIÓN Y LINEAS DE DOMINIO PUBLICO Y DE SERVIDUMBRE			
Topografía: INGENIERO T. TOPOGRAFO: Francisco de Asís Fontes de Gracia									

FIRMADO por : ESTHER CARAZO RIVERA. A fecha: 10/04/2024 10:00 AM

FIRMADO por : ROSANA BRAVO ANJON. A fecha: 09/04/2024 12:59 PM

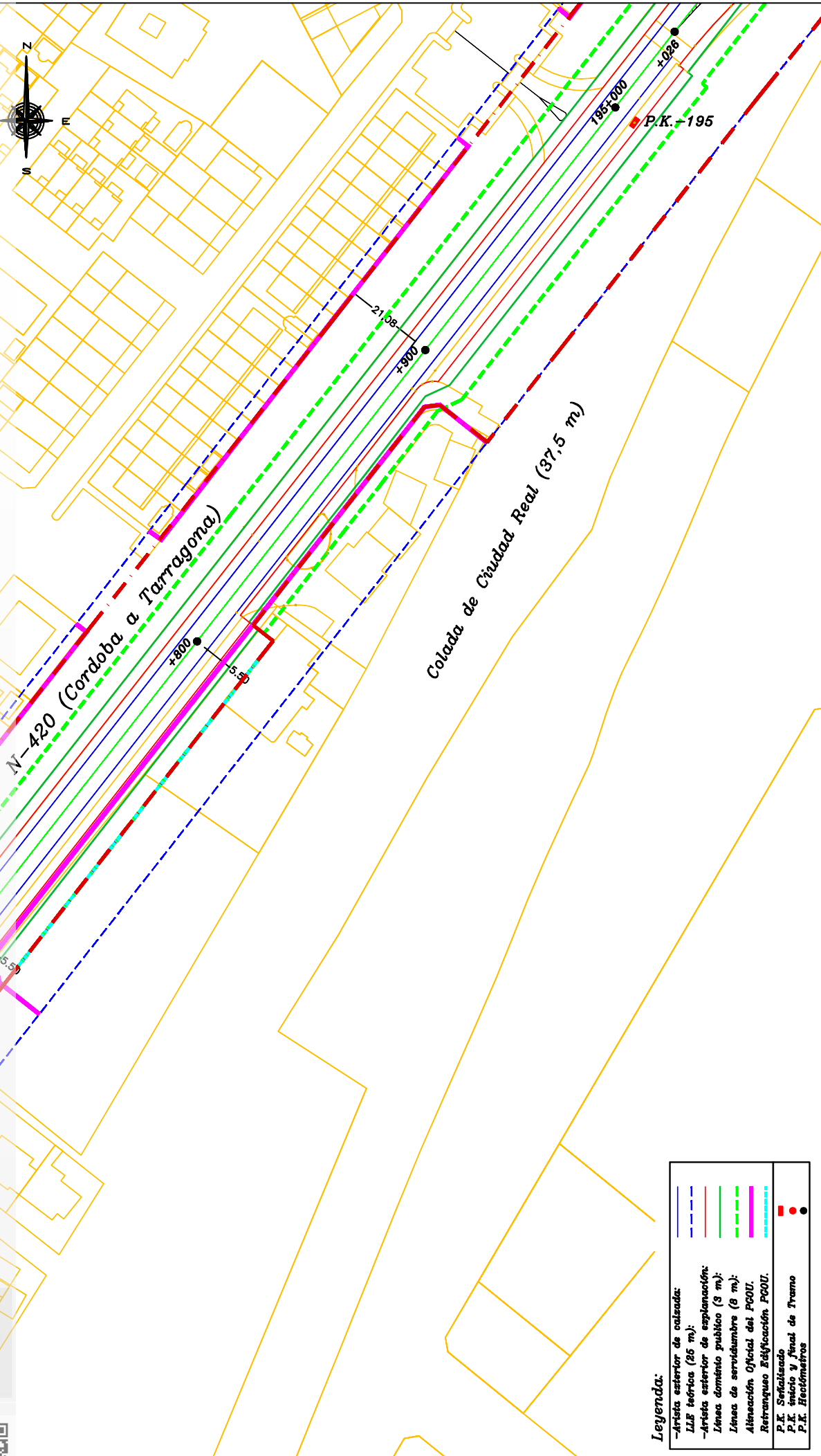
FIRMADO por : JUAN PEDRO FERNANDEZ PALOMINO DIRECTOR GENERAL DE CARRETERAS. A fecha: 10/04/2024 07:24 PM

FIRMADO por : JOSE ANTONIO CLAYERO. SECRETARIO DE ESTADO DE TRANSPORTES Y MOVILIDAD SOSTENIBLE. A fecha: 09/05/2024 10:58 AM

Total folios: 22 (18 de 22) - Código Seguro de Verificación: NFOHQZ59A20FE10B8467DEFDZ16F. Verificable en <https://sede.mitma.gob.es>



FIRMADO



Legenda:

- Arista exterior de calzada:
- LLB teórica (25 m):
- Arista exterior de explanación:
- Línea dominio público (3 m):
- Línea de servidumbre (8 m):
- Alineación Oficial del FCOU:
- Retraso Edificación FCOU:
- P.K. Señalizado
- P.K. Inicio y Final de Tramo
- P.K. Rectómetros

EXCELENTISIMO AYUNTAMIENTO DE CIUDAD REAL



Consejería de Urbanismo, Medio Ambiente, Obras y Servicios
PLANIFICACIÓN Y OPERACIONES ESTRATÉGICAS

Dirección:	ARQUITECTO: RAMON SANCHEZ-VALVERDE CORNEJO
Realizado por:	TOPCARTO: Estudio de Topografía y Cartografía
Memoria:	INGENIERO DE CAMINOS: Francisco de Asís Fontes Diaz
Topografía:	INGENIERO T.: TOPOGRAFO: Francisco de Asís Fontes de Gracia

PROYECTO	PROPUESTA DE DELIMITACIÓN DE TRAMOS URBANOS DE CARRETERAS DE TITULARIDAD ESTATAL
SITUACION	CIUDAD REAL, TRAMO 3.1 N-420a
PLANO	ARISTA EXTERIOR DE EXPLANACIÓN Y LINEAS DE DOMINIO PÚBLICO Y DE SERVIDUMBRE ARISTA EXTERIOR DE CALZADA Y LLE TEÓRICA Y PROPUESTA

Fecha	Escala	Número
ENERO 2023	1/1.000	04-27


FIRMADO por : ESTHER CARAZO RIVERA. A fecha: 10/04/2024 10:00 AM

FIRMADO por : ROSALBA BRAVO ANTON. A fecha: 10/04/2024 12:59 PM

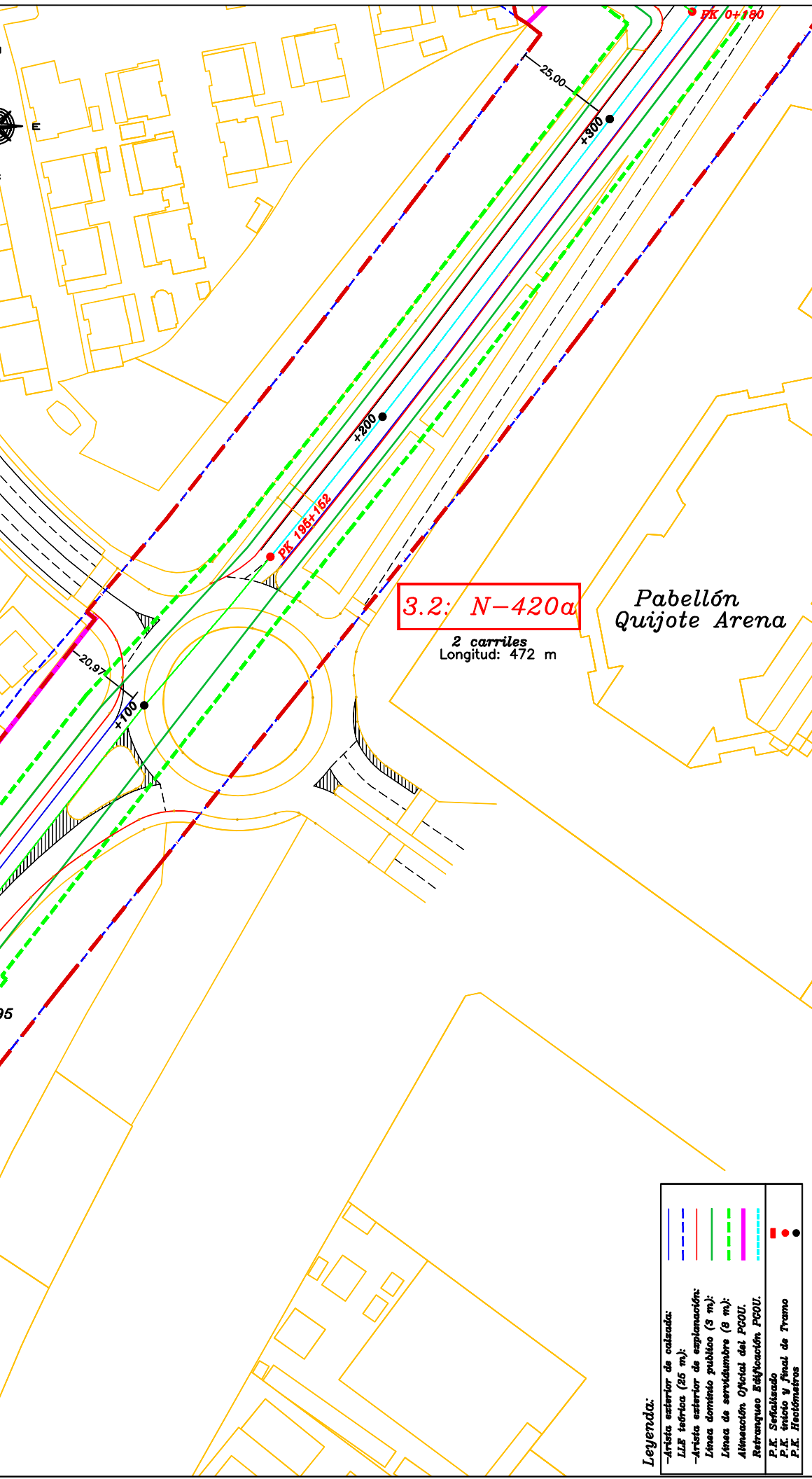
FIRMADO por : JUAN PEDRO FERNANDEZ PALOMINO. DIRECTOR GENERAL DE CARRETERAS. A fecha: 10/04/2024 07:24 PM

FIRMADO por : JOSE ANTONIO SANTANO CLAVERO. SECRETARIO DE ESTADO DE TRANSPORTES Y MOVILIDAD SOSTENIBLE. A fecha: 09/05/2024 10:58 AM

Total fotitos: 22 (19 de 22) - Código Seguro de Verificación: INFOM0250A20FE1088407DEFD216F. Verificable en https://sede.mtma.gob.es




FIRMADO



Leyenda:

- Arista exterior de calzada:
- LLE teórica (26 m):
- Arista exterior de explanación:
- Línea dominio público (3 m):
- Línea de servidumbre (8 m):
- Alineación Oficial del PCOU.
- Retranguero Edificación PCOU.
- P.K. Señalizado
- P.K. Inicio y final de Tramo
- P.K. Hitómetros

EXCELENTISIMO AYUNTAMIENTO DE CIUDAD REAL



Consejería de Urbanismo, Medio Ambiente, Obras y Servicios
PLANIFICACIÓN Y OPERACIONES ESTRATÉGICAS

Dirección:	ARQUITECTO: RAMON SANCHEZ-VALVERDE CORNEJO
Realizado por:	TOPCARTO: Estudio de Topografía y Cartografía
Memoria:	INGENIERO DE CAMINOS: Francisco de Asís Fuentes Diaz
Topografía:	INGENIERO T. TOPOGRAFO: Francisco de Asís Fuentes de Gracia

PROYECTO	PROPUESTA DE DELIMITACIÓN DE TRAMOS URBANOS DE CARRETERAS DE TITULARIDAD ESTATAL
SITUACION	CIUDAD REAL. TRAMO 3.1. 3.2 N-420a
PLANO	ARISTA EXTERIOR DE EXPLANACIÓN Y LINEAS DE DOMINIO PÚBLICO Y DE SERVIDUMBRE ARISTA EXTERIOR DE CALZADA Y LLE TEÓRICA Y PROPUESTA

Fecha	ENERO 2023
Escala	1/1.000
Número	04-28

FIRMADO por : ESTHER CARAZO RIVERA. A fecha: 10/04/2024 10:00 AM

FIRMADO por : ROSALBA BRAVO ANTONY. A fecha: 10/04/2024 12:59 PM

FIRMADO por : JUAN PEDRO FERNANDEZ PALOMINO. DIRECTOR GENERAL DE CARRETERAS. A fecha: 10/04/2024 07:24 PM

FIRMADO por : JOSE ANTONIO SANTIANO CLAVERO. SECRETARIO DE ESTADO DE TRANSPORTES Y MOVILIDAD SOSTENIBLE. A fecha: 09/05/2024 10:58 AM

Totipotip: 22 (20 de 22). Código Seguro de Verificación: MF0M0250A20FE10B8407DEFD216F. Verificable en https://sede.mitma.gob.es



FIRMADO



1.3: N-430
3 carriles
Longitud: 501 m

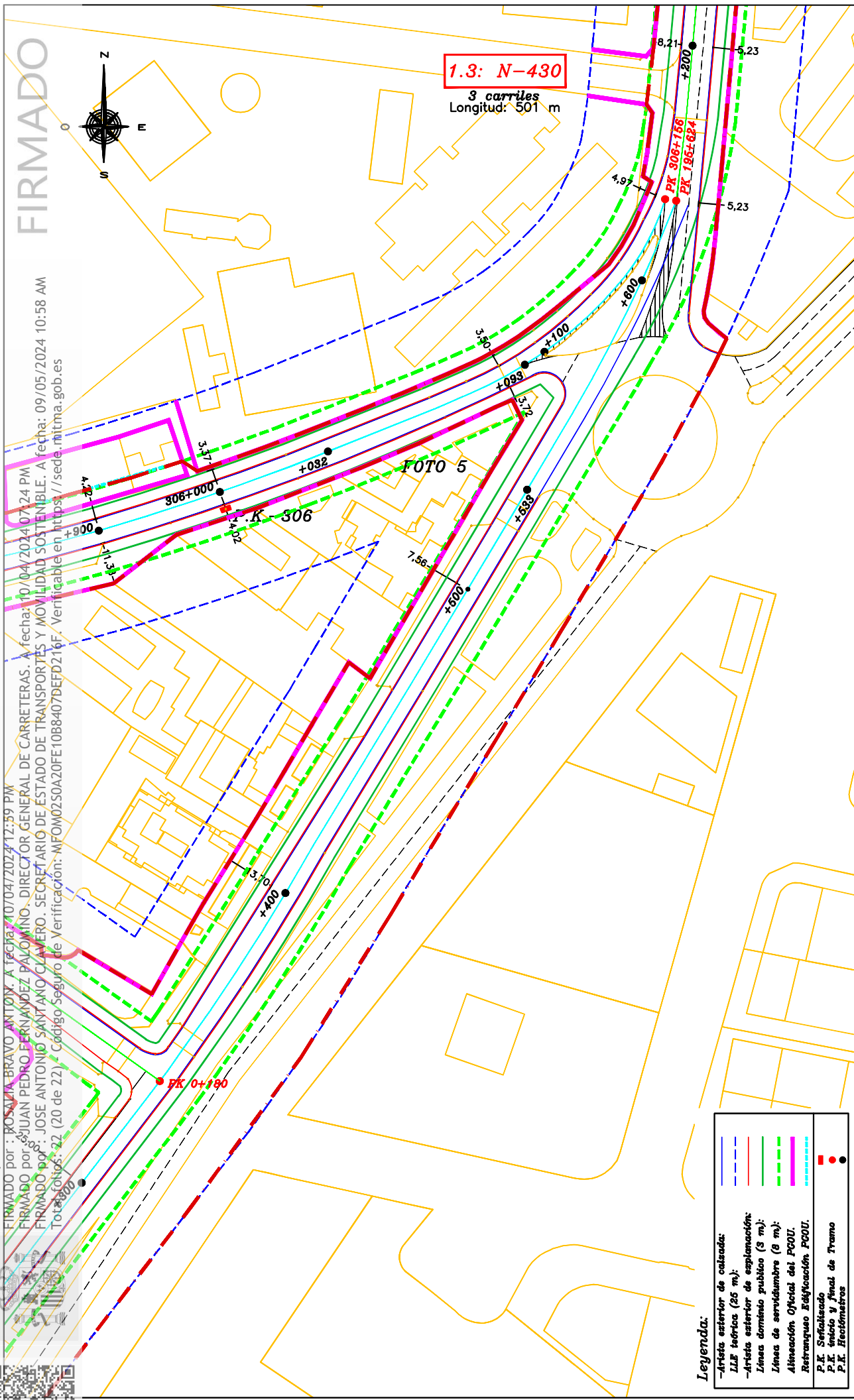



FOTO 5

Leyenda:

- Arista exterior de calzada:
- LLE teórica (25 m):
- Arista exterior de explanación:
- Línea de dominio público (8 m):
- Línea de servidumbre (8 m):
- Alineación Oficial del PCOU.
- Restringuo Eficacación PCOU.
- P.K. Señalizado
- P.K. Inicio y final de Tramo
- P.K. Rectómetros

EXCELENTISIMO AYUNTAMIENTO DE CIUDAD REAL



Consejería de Urbanismo, Medio Ambiente, Obras y Servicios
PLANIFICACIÓN Y OPERACIONES ESTRATÉGICAS

Dirección:	ARQUITECTO: RAMON SANCHEZ-VALVERDE CORNEJO
Realizado por:	TOPCARTO: Estudio de Topografía y Cartografía
Memoria:	INGENIERO DE CAMINOS: Francisco de Asís Fontes Diaz
Topografía:	INGENIERO T. TOPOGRAFO: Francisco de Asís Fontes de Gracia

PROYECTO	PROPUESTA DE DELIMITACIÓN DE TRAMOS URBANOS DE CARRETERAS DE TITULARIDAD ESTATAL
SITUACION	CIUDAD REAL, TRAMO 3.2 N-420a
PLANO	ARISTA EXTERIOR DE EXPLANACIÓN Y LINEAS DE DOMINIO PÚBLICO Y DE SERVIDUMBRE ARISTA EXTERIOR DE CALZADA Y LLE TEÓRICA Y PROPUESTA

Fecha	ENERO 2023
Escala	1/1.000
Número	04-29

FIRMADO por : ESTHER CARAZO RIVERA. A fecha: 10/04/2024 10:00 AM

FIRMADO por : ROSALIA BRAVO ANTON. A fecha: 10/04/2024 12:59 PM

FIRMADO por : JUAN PEDRO FERNANDEZ PALOMINO. DIRECTOR GENERAL DE CARRETERAS. A fecha: 10/04/2024 07:24 PM

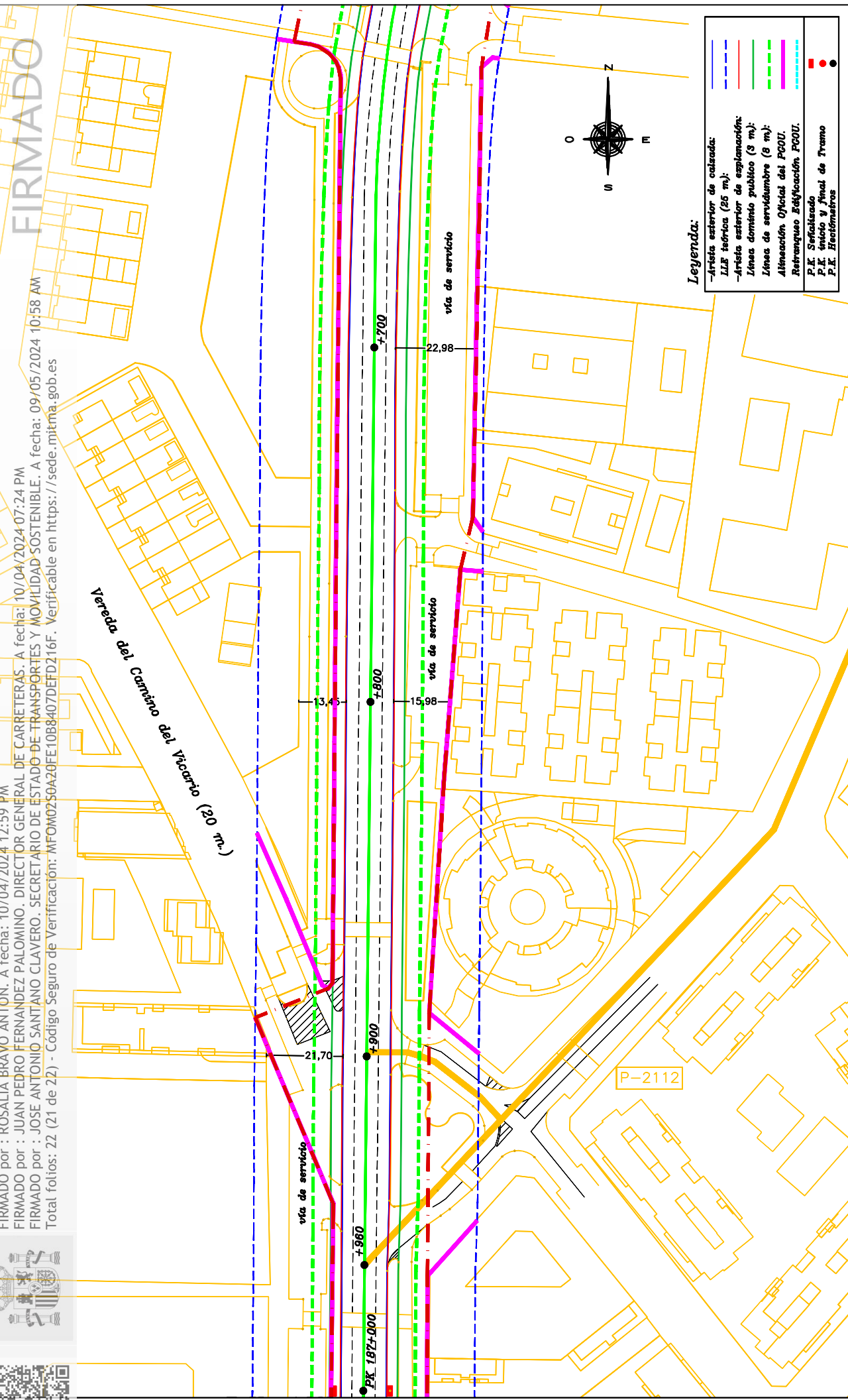
FIRMADO por : JOSE ANTONIO SANTIAGO CLAVERO. SECRETARIO DE ESTADO DE TRANSPORTES Y MOVILIDAD SOSTENIBLE. A fecha: 09/05/2024 10:58 AM

Total folios: 22 (21 de 22) - Código Seguro de Verificación: MF0M0250A20FE10B8407DEFD216F. Verificable en https://sede.mtma.gob.es



FIRMADO


Vereeda. del Camino del Vicario (20 m.)



Leyenda:

- Arista exterior de calzada:
 - Líg teórica (25 m):
 - Arista exterior de explanación:
- Línea dominio público (3 m):
- Línea de servidumbre (8 m):
- Alineación Oficial del PCOU.
- Retraso de Ejección PCOU.
- P.K. Señalizado
- P.K. Inicio y final de Tramo
- P.K. Hechómetros

EXCELENTISIMO AYUNTAMIENTO DE CIUDAD REAL




Consejería de Urbanismo, Medio Ambiente, Obras y Servicios
PLANIFICACIÓN Y OPERACIONES ESTRATÉGICAS

Dirección:	ARQUITECTO: RAMON SANCHEZ-VALVERDE CORNEJO
Realizado por:	TOPCARTO: Estudio de Topografía y Cartografía
Memoria:	INGENIERO DE CAMINOS: Francisco de Asís Fontes Diaz
Topografía:	INGENIERO T. TOPOGRAFO: Francisco de Asís Fontes de Gracia

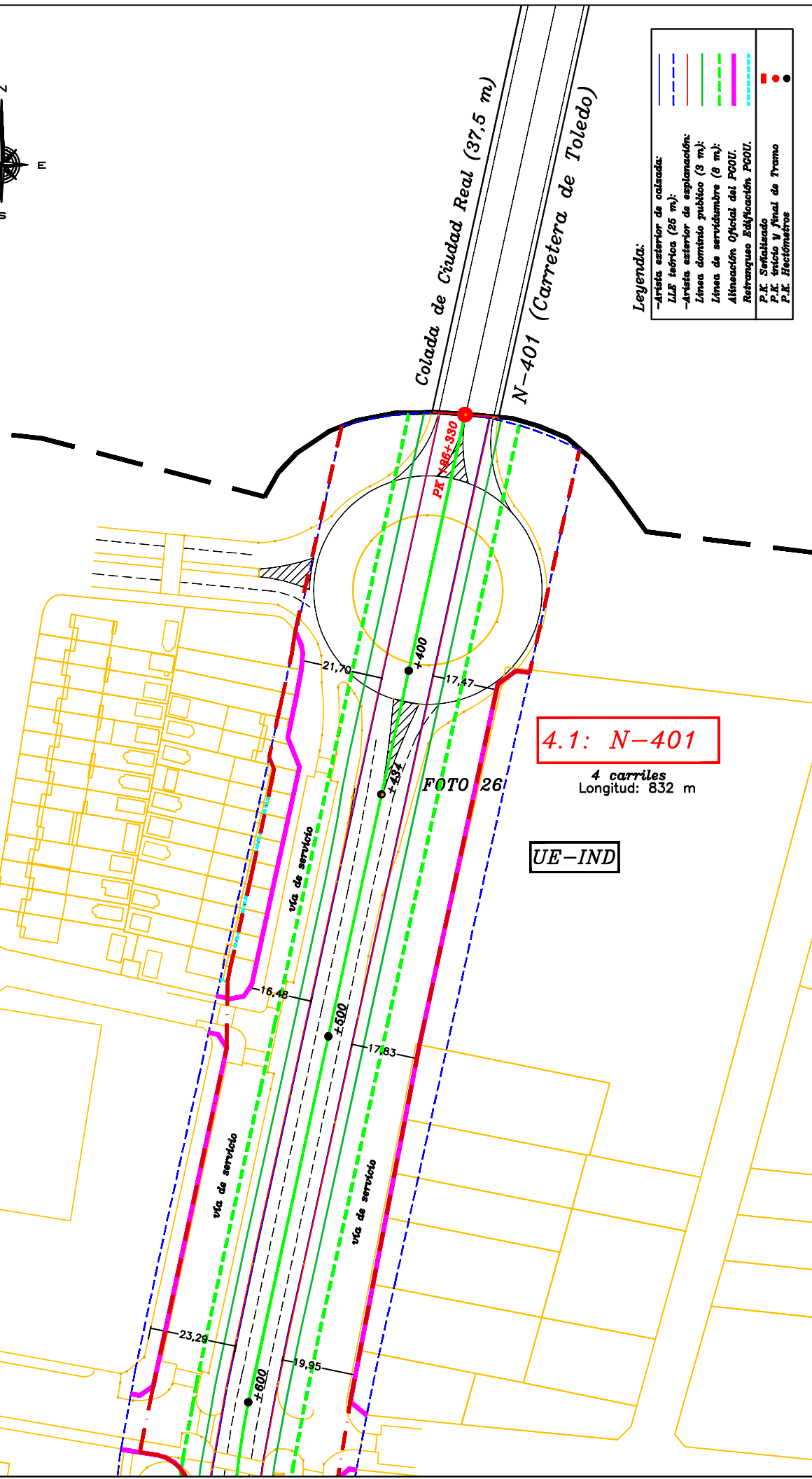
PROYECTO	PROPUESTA DE DELIMITACIÓN DE TRAMOS URBANOS DE CARRETERAS DE TITULARIDAD ESTATAL
SITUACION	CIUDAD REAL, TRAMO 4.1 N-401
PLANO	ARISTA EXTERIOR DE EXPLANACIÓN Y LINEAS DE DOMINIO PUBLICO Y DE SERVIDUMBRE
	ARISTA EXTERIOR DE CALZADA Y LLE TEÓRICA Y PROPUESTA

Fecha	Escala	Número
ENERO 2023	1/1.000	04-31

FIRMADO por : ESTHER CARAZO RIVERA. A fecha: 10/04/2024 10:00 AM
 FIRMADO por : ROSALIA BRAVO ANTONI. A fecha: 10/04/2024 12:59 PM
 FIRMADO por : JUAN PEDRO FERNANDEZ PALOMINO. DIRECTOR GENERAL DE CARRETERAS. A fecha: 10/04/2024 07:24 PM
 FIRMADO por : JOSE ANTONIO SANTANO CLAVERO. SECRETARIO DE ESTADO DE TRANSPORTES Y MOVILIDAD SOSTENIBLE. A fecha: 09/05/2024 10:58 AM
 Total folios: 22 (22 de 22) - Código Seguro de Verificación: MF0M0250AZ0FE+0B8407DEFFD216F. Verificable en https://sede.mitm.gob.es




FIRMADO



Leyenda:

—	Arista exterior de calzada.
---	Línea teórica (26 m).
- - -	Arista exterior de explanación.
---	Línea dominio público (8 m).
---	Línea de servidumbre (8 m).
---	Alineación Oficial del PGOU.
---	Restringido Explanación PGOU.
●	P.K. Señalizado
●	P.K. Inicio y final de Tramo
●	P.K. Ectómetros

EXCELENTISIMO AYUNTAMIENTO DE CIUDAD REAL		Dirección: ARQUITECTO: RAMON SANCHEZ-VALVERDE CORNEJO		PROYECTO: PROPUESTA DE DELIMITACIÓN DE TRAMOS URBANOS DE CARRETERAS DE TITULARIDAD ESTATAL		Fecha: ENERO 2023		Escala: 1/1.000		Número: 04-32	
 Concejalía de Urbanismo, Medio Ambiente, Obras y Servicios PLANIFICACIÓN Y OPERACIONES ESTRATÉGICAS		Realizado por: TOPCARTO: Estudio de Topografía y Cartografía		SITUACION: CIUDAD REAL, TRAMO 4.1 N-401		2023		1/1.000		04-32	
		Memoria: INGENIERO DE CAMINOS: Francisco de Asís Fontes Díaz		PLANO: ARISTA EXTERIOR DE EXPLANACIÓN Y LINEAS DE DOMINIO PÚBLICO Y DE SERVIDUMBRE							
		Topografía: INGENIERO T. TOPOGRAFO: Francisco de Asís Fontes de Gracia									