



PLAN DE BARRIOS

Plaza de Toros

Bienvenidos

Los Planes de Barrio son una iniciativa vanguardista que se enmarca en el seno de un ambicioso proyecto de ciudad dónde la participación ciudadana es concebida como un medio para mejorar la calidad de vida de los ciudadanos y lograr una sociedad responsable y equilibrada.

El objetivo clave es favorecer el protagonismo vecinal con la participación activa de todos los colectivos que estructuran el tejido asociativo del barrio.

Para ello es necesario que todos los colectivos hagan suyo y vivan como propias estas propuestas.



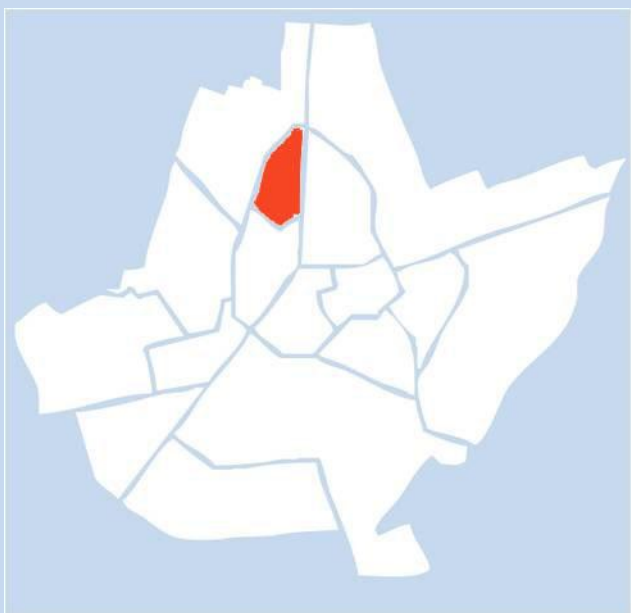
Los Planes de Barrio son una iniciativa del Ayuntamiento de Ciudad Real que nacen con un doble objetivo: por un lado consolidar los límites de los diferentes barrios que existen en nuestra ciudad, analizar en detalle cada una de las infraestructuras con las que cuenta nuestra ciudad y de qué forma están distribuidas entre los barrios y por otro avanzar un paso más en el camino de la participación ciudadana y la transparencia.

La elaboración de estos Planes de Barrios ha supuesto un importante esfuerzo del Ayuntamiento y EMUSVI que a lo largo de casi un año han elaborado un importante trabajo de campo en nuestras calles y han puesto en marcha innovadoras herramientas de participación ciudadana para que los vecinos sean también participantes activos en este proyecto con la incorporación de sus demandas.

PLAN DE BARRIO
CIUDAD REAL

Plaza de Toros

Plaza de Toros es uno de los barrios del interior de la ronda. Se encuentra al norte de la misma, y linda con el Perchel al Este, con Catedral al Sur, y con La Guía al Norte y Oeste.



Metodología

Los Planes de Barrio de Ciudad Real son el resultado de la coordinación de esfuerzos del Ayuntamiento y EMUSVI, con el objetivo de delimitar claramente los barrios que componen la ciudad y de analizar las características de cada uno de ellos para contar con información detallada acerca de las infraestructuras, equipamientos y calidad de vida.

La elaboración de los Planes de Barrio comenzó con un estudio sobre el terreno de todas las calles de Ciudad Real en el que se ha obtenido una valiosa información sobre los recursos con los que cuenta cada uno de los barrios, además de fotografías de sus principales y más representativos emplazamientos.

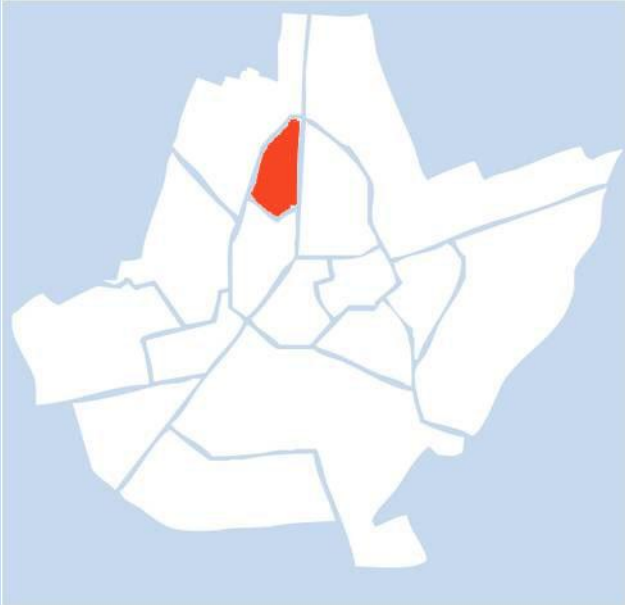
Desde el Ayuntamiento se ha querido incorporar herramientas de participación ciudadana a la elaboración de los Planes como una página web propia de los Planes de Barrio y los opinómetros para que los vecinos ayuden al Ayuntamiento a conocer cuáles pueden ser las necesidades más importantes de cada barrio.

La opinión de los vecinos ha sido fundamental para conocer un poco más la realidad de cada barrio. Toda esta información se ha complementado con una encuesta telefónica en la que han participado, de forma aleatoria, más de 1000 hogares de Ciudad Real.

Plaza de Toros

Para la realización de este estudio se consideran infraestructuras sociales:

- Calles peatonales
- Colegios
- Guarderías
- Centros sociales
- Centros hospitalarios
- Bibliotecas
- Centros de tercera edad
- Estado de los edificios



Infraestructuras sociales

Plaza de Toros es un barrio central de Ciudad Real, situado en la parte más septentrional del interior de la Ronda, al noroeste de la misma.

Este barrio dispone de dos guarderías, una de ellas es un centro de atención infantil, en la calle Pedrera Baja, y la otra una ludoteca en Pedrera Alta. En la calle Guadalajara se puede encontrar el único centro social del barrio, llamado San Juan de Ávila, y la biblioteca municipal del mismo nombre.

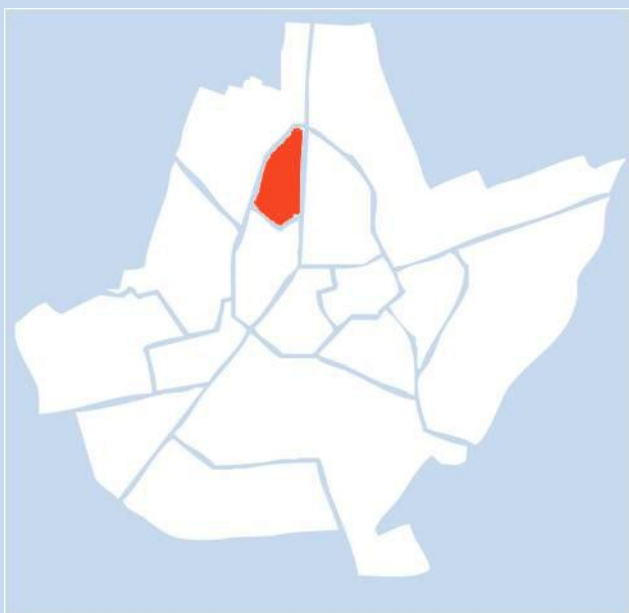
Existen cuatro centros religiosos de interés turístico y cultural en Plaza de Toros, la Iglesia de los Remedios en la Plaza del Santísimo Cristo del Amor, la Iglesia Evangélica Pentecostal Maranata, la del Carmen en la plaza homónima y la Parroquia de San Juan de Ávila, que se encuentra en la calle Guadalajara y otorga nombre a la Biblioteca y el centro Social.

PLAN DE BARRIO
CIUDAD REAL

Plaza de Toros

Para la realización de este estudio se consideran infraestructuras sociales:

Calles peatonales
Colegios
Guarderías
Centros sociales
Centros hospitalarios
Bibliotecas
Centros de tercera edad
Estado de los edificios



En el barrio Plaza de Toros la oferta de centros sanitarios consiste en una óptica, un centro de higiene dental, una clínica veterinaria y una policlínica en la calle Toledo que cuenta con nueve salas de consulta, cinco habitaciones, urgencias y quirófanos, entre otros servicios.

Este es un barrio cuyas características sociales y económicas han propiciado la existencia de una buena oferta de farmacias, por lo que existen cuatro en este reducido espacio, dos en la calle Toledo y otras dos en la calle Pedrera Baja.

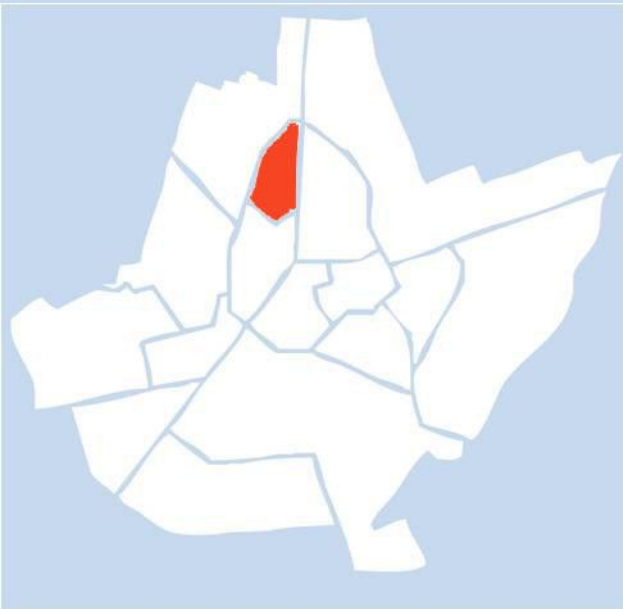
Se pueden encontrar numerosos centros de formación, en esta zona de la ciudad, de muy diferentes áreas, desde los tres centros de danza existentes, uno de ellos especializado en Flamenco, tres academias de estudios, dos autoescuelas, un centro de preparación de Oposiciones especializado en las militares, y hasta una academia de informática.

Respecto del transporte privado, en el barrio Plaza de Toros existen únicamente veinte plazas de aparcamiento controlado en zona azul, y ninguna en residentes. La mayor parte del barrio es zona blanca, aunque en las calles Monjas, Esperanza, Pedrera Baja y Toledo, y en la Plaza del Carmen está prohibido aparcar en ciertas partes mediante una franja amarilla. Hay tres plazas reservadas para minusválidos en este barrio, y un solo parking público en la Glorieta López de Ayala.

Plaza de Toros

Para la realización de este estudio se consideran infraestructuras sociales:

Calles peatonales
Colegios
Guarderías
Centros sociales
Centros hospitalarios
Bibliotecas
Centros de tercera edad
Estado de los edificios



Este céntrico barrio dispone de un único centro para la práctica del deporte de sus habitantes, localizado en la calle Pedrera Baja, un gimnasio que ofrece, entre otras actividades: yoga, Pilates y spinning.

Plaza de Toros dispone también de un teatro, el Sensación, que al mismo tiempo es la sede de la Escuela de Artes Escénicas de Castilla-La Mancha, localizado en la calle Monjas, en el que se puede disfrutar de diferentes y variados espectáculos.

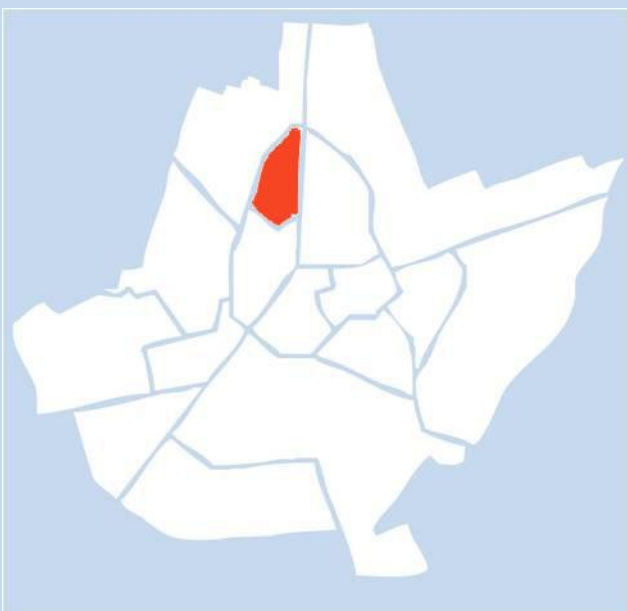
La oferta de ocio también incluye un videoclub, un local de internet y juego en línea y una discoteca. El monumento que da nombre al barrio, elemento vertebrador de la vida social y cultural de la zona, y uno de los puntos característicos de la ciudad desde mediados del S. XIX, se encuentra en su centro.

En este barrio se encuentra el sindicato de enfermería SATSE, en la calle Paz y el Centro de Día y Acogida "Siloe", en la calle Pedrera Baja. Existen también algunas instituciones, como la intervención de armas y la Comandancia de la Guardia Civil o el Convento de las Carmelitas .

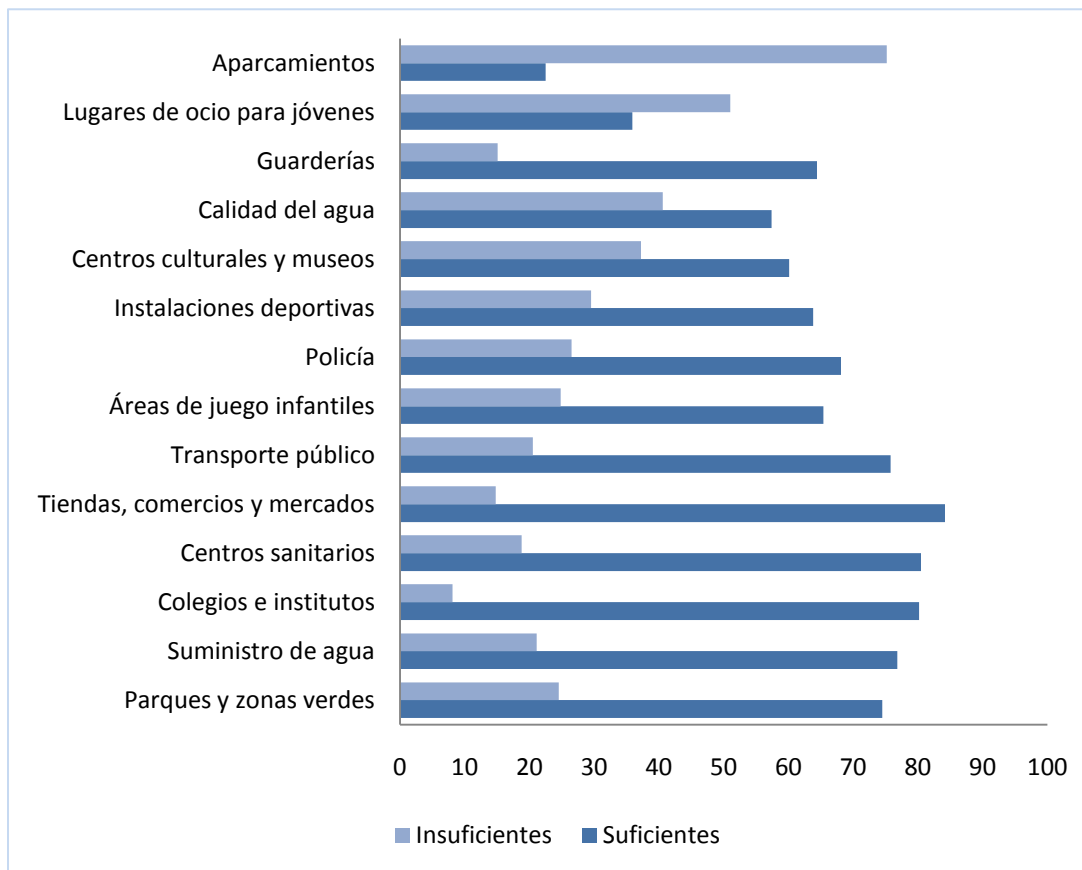
Plaza de Toros

Para la realización de este estudio se consideran infraestructuras sociales:

- Calles peatonales
- Colegios
- Guarderías
- Centros sociales
- Centros hospitalarios
- Bibliotecas
- Centros de tercera edad
- Estado de los edificios



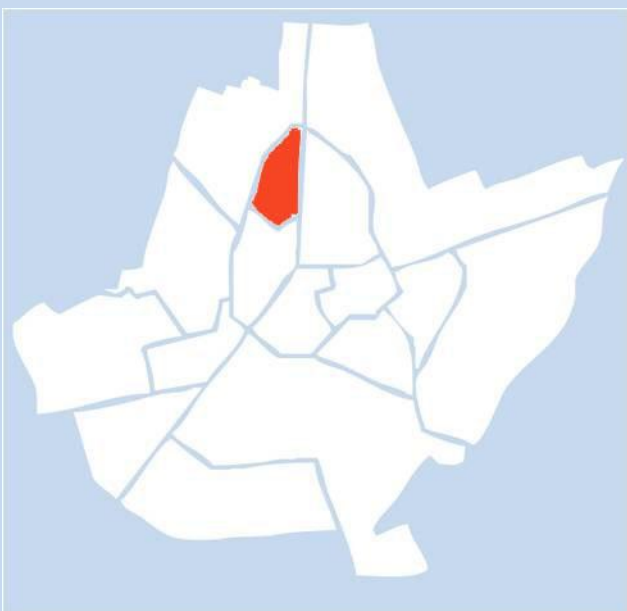
Los vecinos del barrio Plaza de Toros han valorado en una encuesta los equipamientos y servicios disponibles en su barrio. Excepto los aparcamientos y los lugares de ocio destinados al público más joven, son considerados como suficientes todos los demás destacando la oferta comercial y educativa.



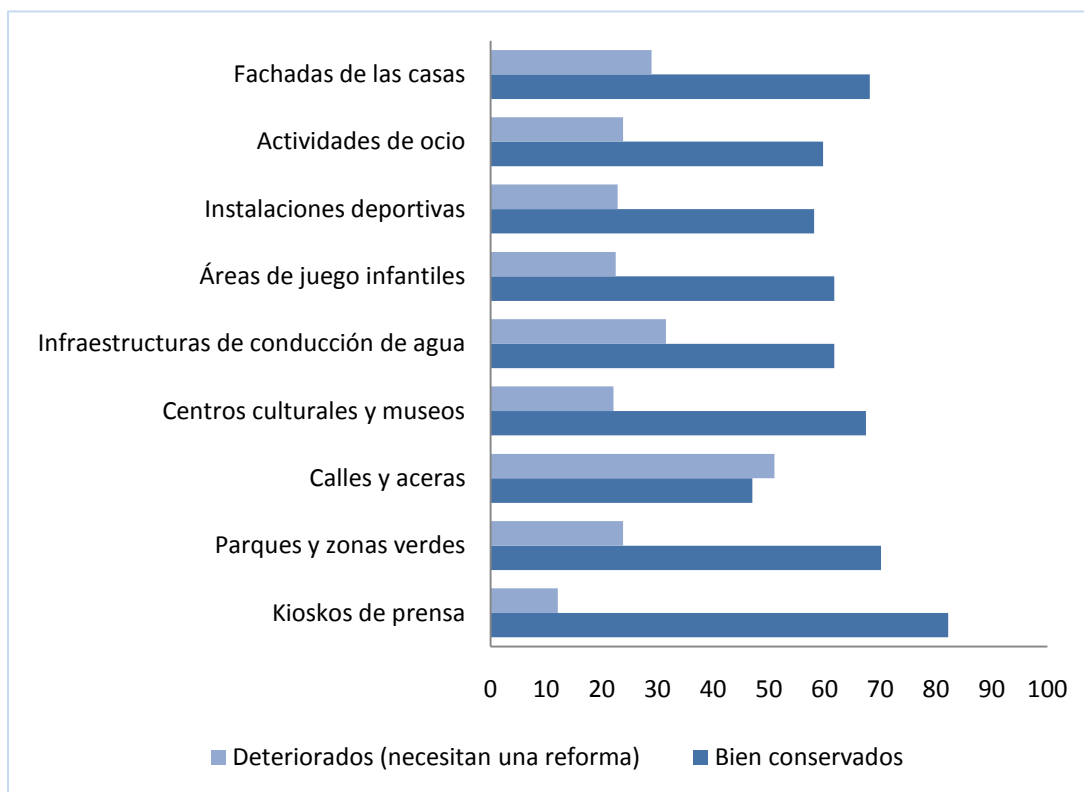
Plaza de Toros

Para la realización de este estudio se consideran infraestructuras sociales:

- Calles peatonales
- Colegios
- Guarderías
- Centros sociales
- Centros hospitalarios
- Bibliotecas
- Centros de tercera edad
- Estado de los edificios



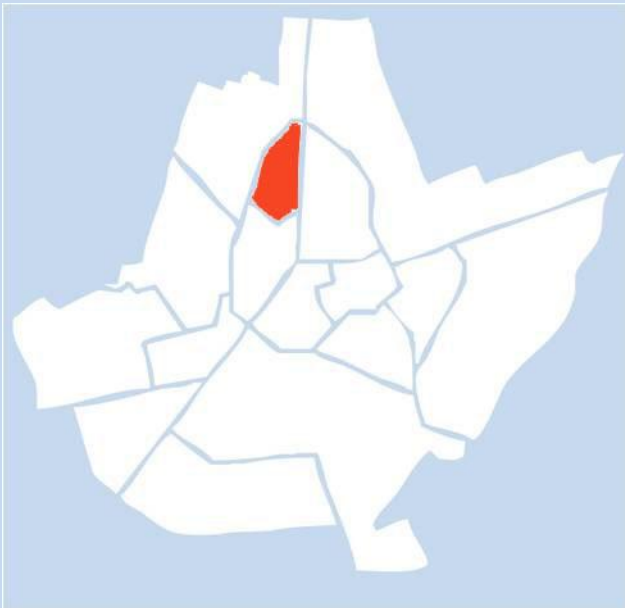
En relación al estado de conservación de determinadas infraestructuras y aspectos relevantes del barrio, los vecinos han destacado las fachadas de sus domicilios así como los centros culturales y museos como ejemplos de buena conservación. Las calles y aceras alcanzan casi un 60% de opiniones desfavorables acerca de su conservación.



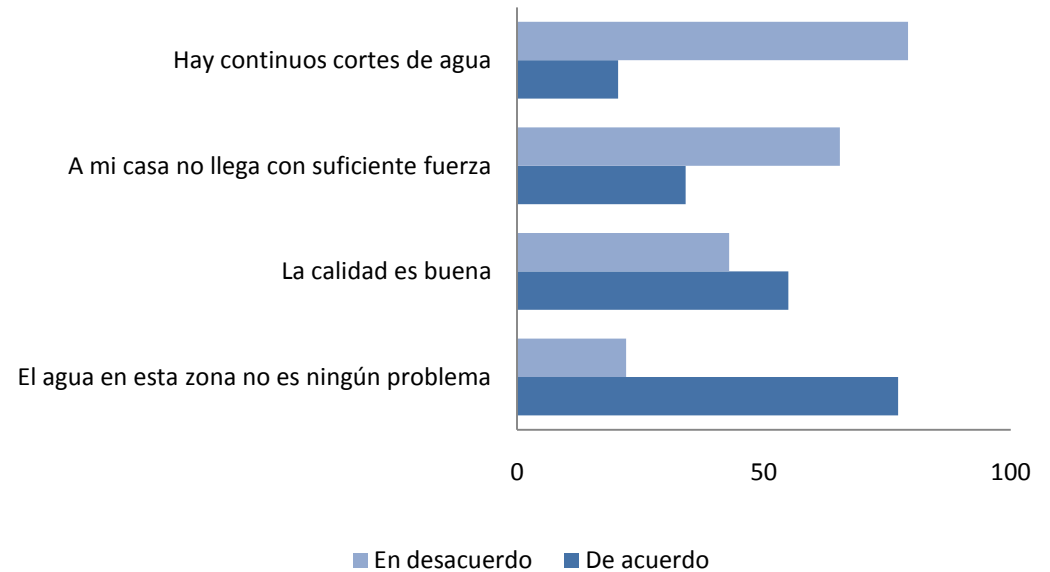
Plaza de Toros

Para la realización de este estudio se consideran infraestructuras sociales:

- Calles peatonales
- Colegios
- Guarderías
- Centros sociales
- Centros hospitalarios
- Bibliotecas
- Centros de tercera edad
- Estado de los edificios



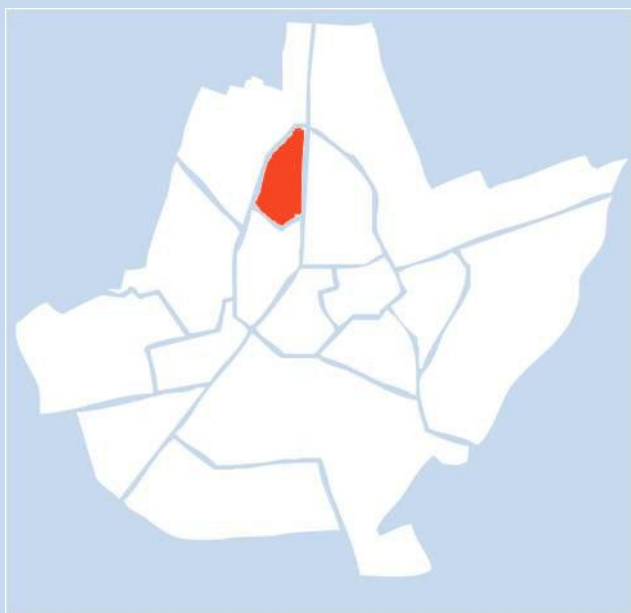
En relación al suministro de agua en el barrio, no es un aspecto que suponga ningún problema para casi el 80% de los vecinos consultados, si bien, más de un 40% no están de acuerdo en que la calidad del agua que llega a sus domicilios sea buena.



Plaza de Toros

Para la realización de este estudio se considera calidad de vida en un barrio:

Estado de la calzada
Acerados
Zonas verdes
Iluminación
Comercios
Mobiliario Urbano
Movilidad y transporte



Calidad de vida

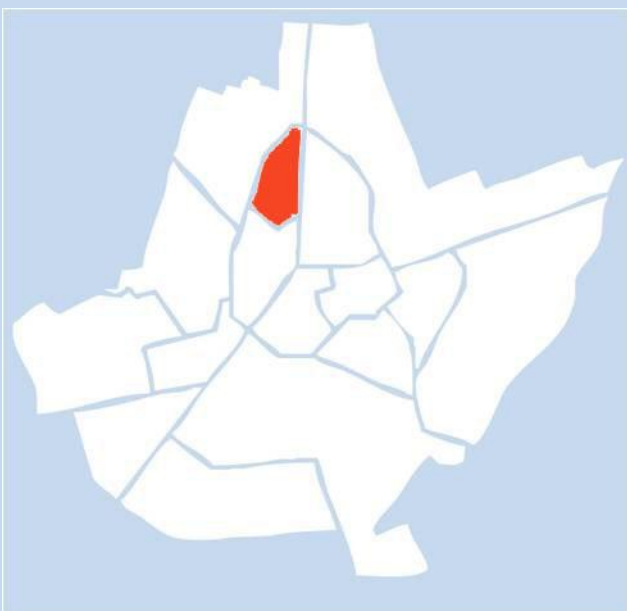
El barrio Plaza de Toros es bastante antiguo por lo que es el notable deterioro de algunos edificios, un 20% del total. Esto sin duda influye en que aproximadamente una cuarta parte de las viviendas se encuentren vacías en estos momentos.

La localización céntrica facilita que se encuentre bien comunicado con el resto de la ciudad, con la Ronda muy cercana. Sin embargo, las cinco paradas que la línea 2 del servicio de autobuses urbanos tiene en el barrio son insuficientes, por lo que una de las principales demandas de los vecinos es la ampliación del servicio y de las líneas que conectan a esta área de la ciudad con el resto del municipio.

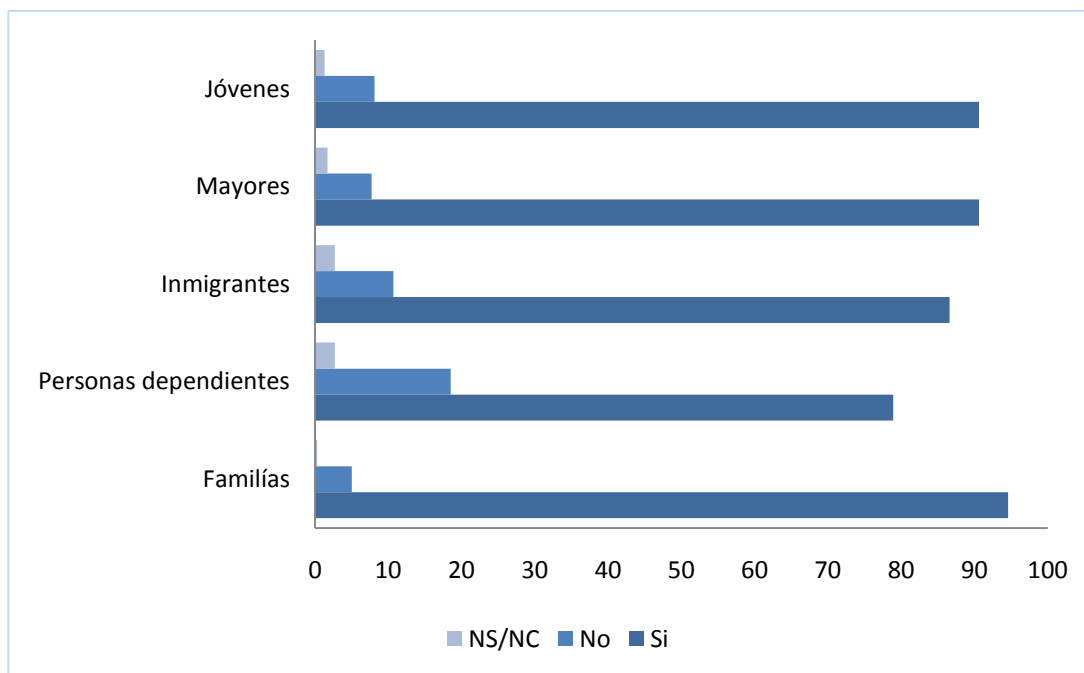
Plaza de Toros

Para la realización de este estudio se considera calidad de vida en un barrio:

- Estado de la calzada
- Acerados
- Zonas verdes
- Iluminación
- Comercios
- Mobiliario Urbano
- Movilidad y transporte



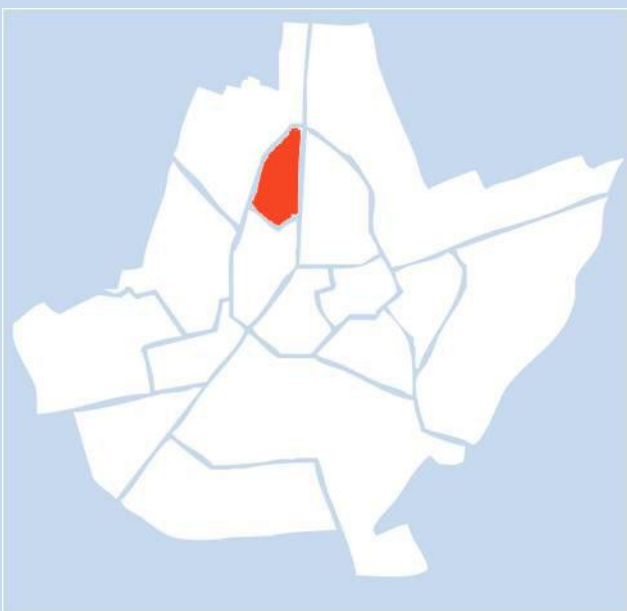
A la pregunta acerca de la adecuación del barrio para diferentes colectivos sociales, más del 95% de los encuestados lo consideran adecuado para familias, jóvenes y mayores. Los vecinos consideran, en más de un 20% que las infraestructuras y servicios del barrio no lo hacen idóneo para personas dependientes.



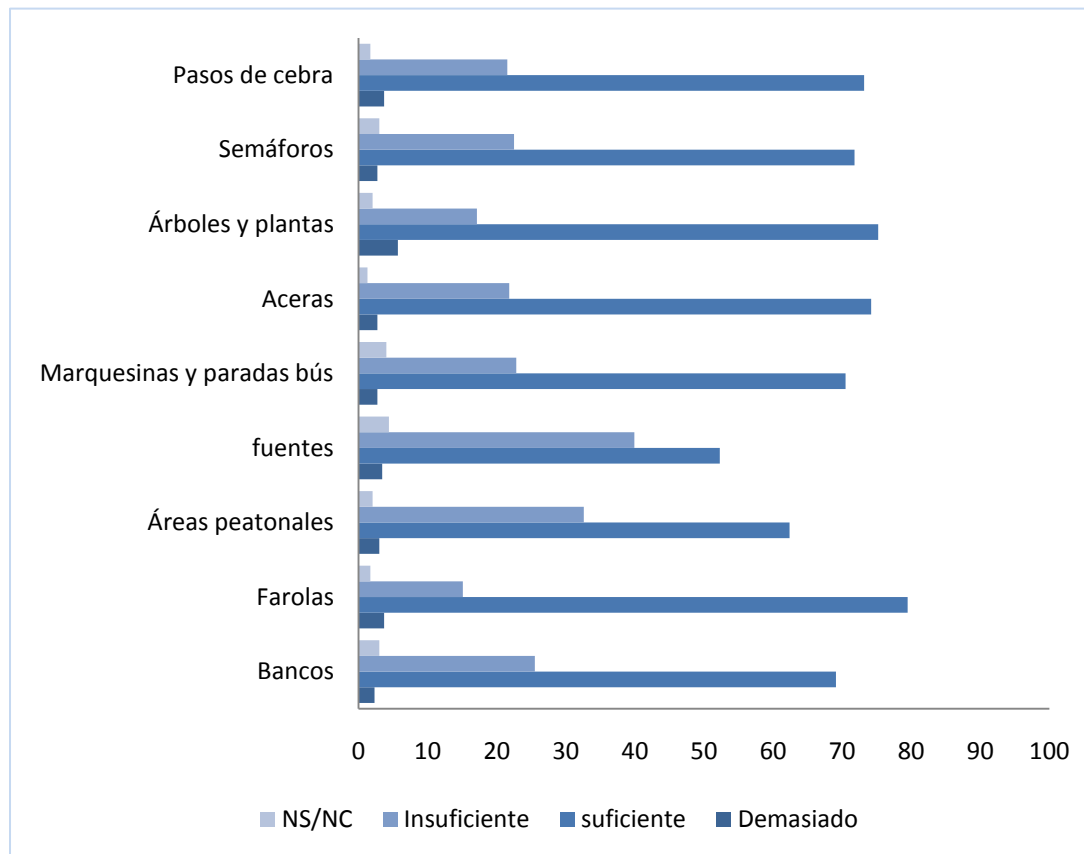
Plaza de Toros

Para la realización de este estudio se considera calidad de vida en un barrio:

- Estado de la calzada
- Acerados
- Zonas verdes
- Iluminación
- Comercios
- Mobiliario Urbano
- Movilidad y transporte



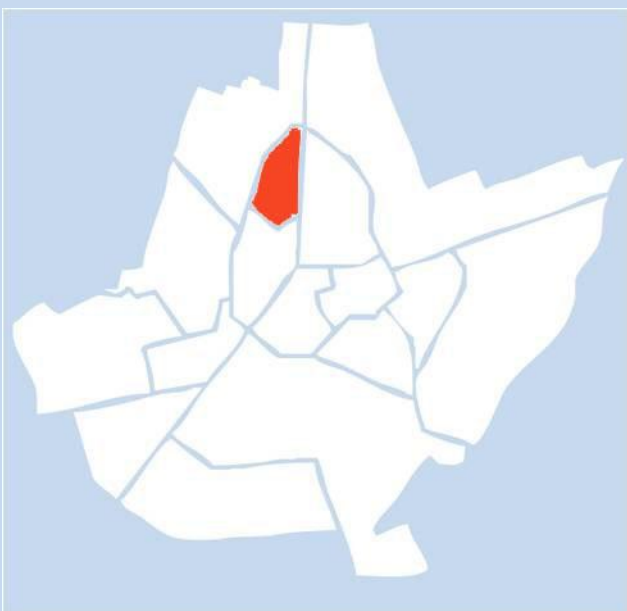
Los vecinos del barrio Plaza de Toros consideran, en general, suficientes los equipamientos con los que cuenta el barrio, destacando el número de farolas y semáforos que llegan a considerarse en algunos casos demasiados. Para los vecinos las fuentes son el más insuficiente de su barrio.



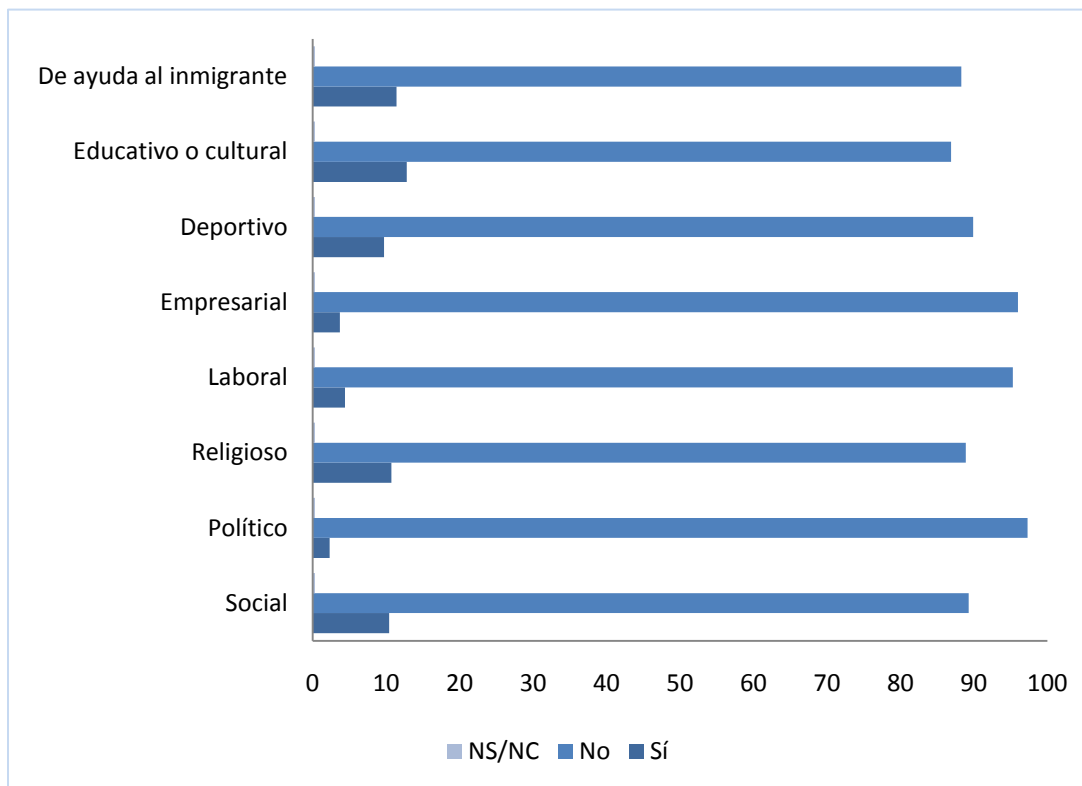
Plaza de Toros

Para la realización de este estudio se considera calidad de vida en un barrio:

- Estado de la calzada
- Acerados
- Zonas verdes
- Iluminación
- Comercios
- Mobiliario Urbano
- Movilidad y transporte



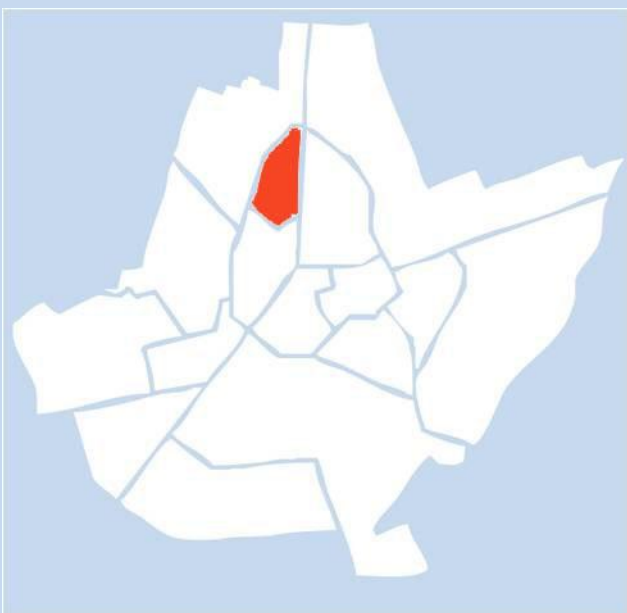
Los vecinos del barrio Plaza de Toros generalmente no se caracterizan por su pertenencia a asociaciones, si bien, destacan las de carácter deportivo, de ayuda a colectivos inmigrantes y religiosas con más de un 15% de vecinos que se declaran pertenecientes a ellas seguidas por las asociaciones de carácter social.



Plaza de Toros

Para la realización de este estudio se considera calidad de vida en un barrio:

- Estado de la calzada
- Acerados
- Zonas verdes
- Iluminación
- Comercios
- Mobiliario Urbano
- Movilidad y transporte

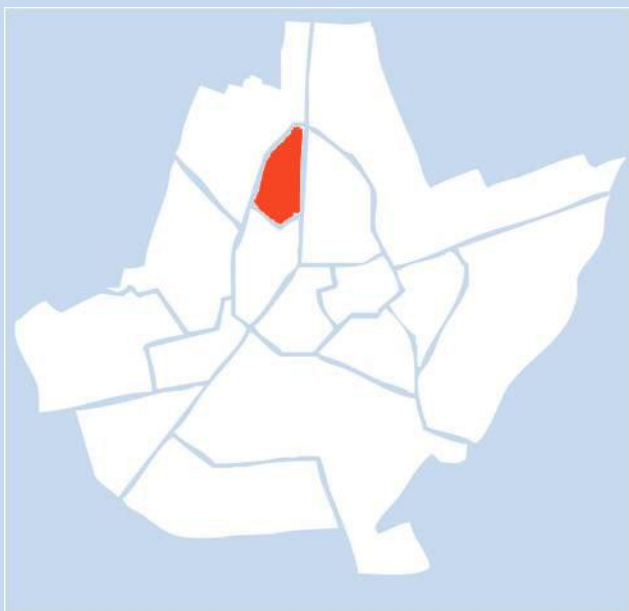


Los vecinos del barrio de Plaza de Toros han valorado de 0 a 10 las acciones municipales en relación a diferentes aspectos e infraestructuras de su barrio, destacando la recogida de basuras y la limpieza de zonas verdes que son valoradas con 6 puntos.



Plaza de Toros

Los aspectos que caracterizan a las personas que habitan en un barrio condicionan sus necesidades y por consiguiente la relación con los poderes públicos en relación a la forma en que se satisface las mismas. Es por ello que se considera determinante atender a determinadas variables como el sexo, edad, nacionalidad y nivel cultural e identificar así las prioridades presentes y futuras.



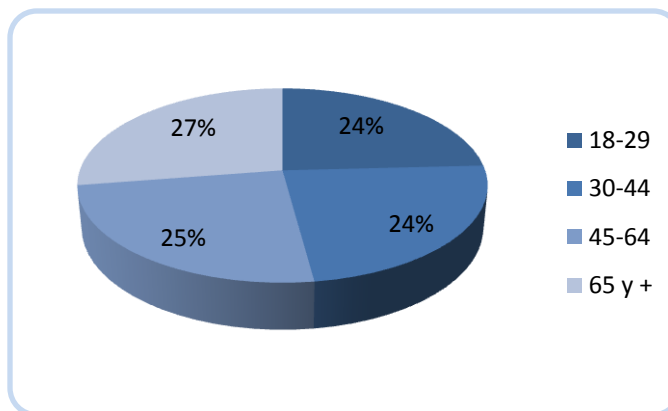
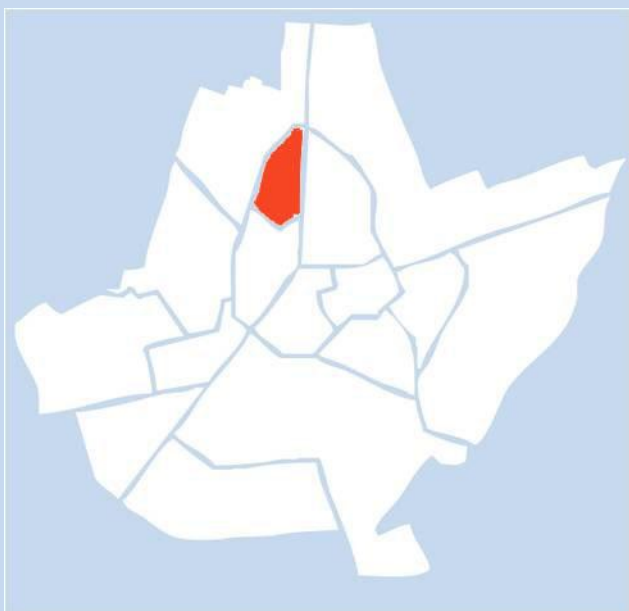
Personas

Plaza de Toros es el barrio que alcanza mayor densidad de población, dado su pequeño tamaño y que en 2010 alcanzó los 6.290 habitantes, de los que 3.016 son hombres. En este barrio apenas hay zonas verdes a excepción de alguna plaza, jardín pequeño o árboles aislados.

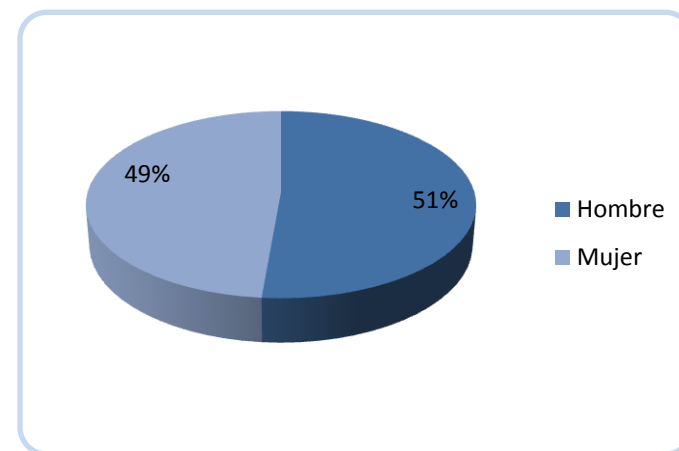
La población ha ido decreciendo progresivamente desde hace años, aunque al igual que en el resto de la ciudad, la llegada de inmigrantes extranjeros ha ayudado a frenar su declive demográfico. La población está, sin embargo, bastante envejecida, el nivel de formación es relativamente bajo (hay casi dos personas que no han terminado los estudios primarios por cada uno de los titulados universitarios) y el tamaño de los hogares es reducido, siendo muy pocos los hogares con cinco o más personas.

Plaza de Toros

Los aspectos que caracterizan a las personas que habitan en un barrio condicionan sus necesidades y por consiguiente la relación con los poderes públicos en relación a la forma en que se satisface las mismas. Es por ello que se considera determinante atender a determinadas variables como el sexo, edad, nacionalidad y nivel cultural e identificar así las prioridades presentes y futuras.

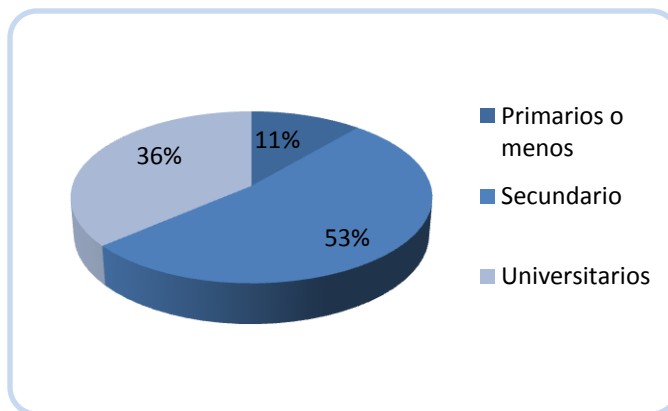
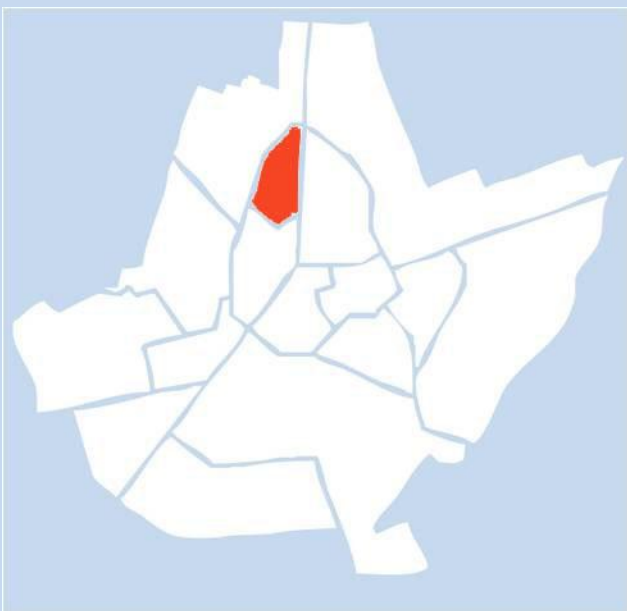


En estos gráficos se muestra la distribución de la población del barrio Plaza de Toros según grupos de edad, así como en función del sexo al que pertenecen sus habitantes según la encuesta realizada para la elaboración del Plan de Barrios.

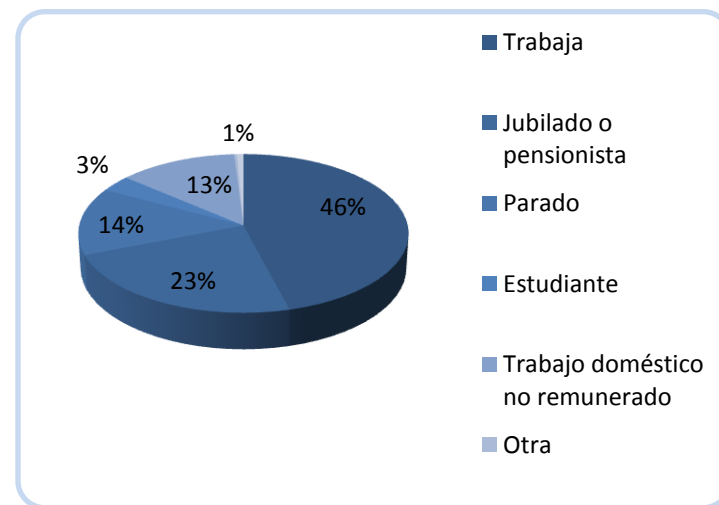


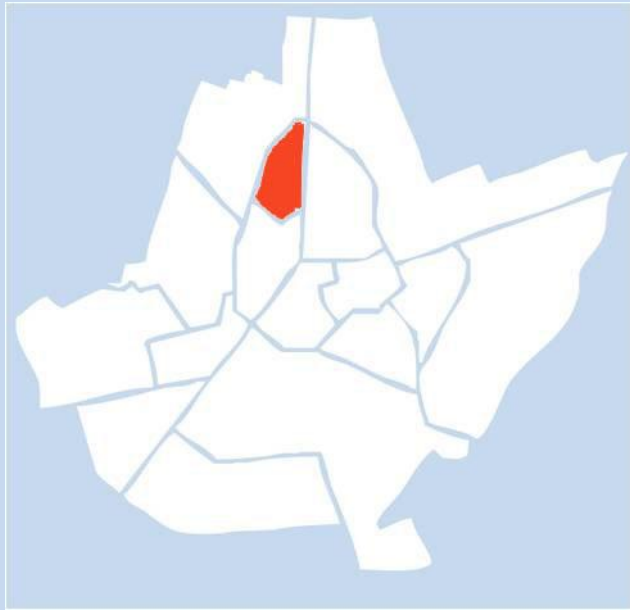
Plaza de Toros

Los aspectos que caracterizan a las personas que habitan en un barrio condicionan sus necesidades y por consiguiente la relación con los poderes públicos en relación a la forma en que se satisface las mismas. Es por ello que se considera determinante atender a determinadas variables como el sexo, edad, nacionalidad y nivel cultural e identificar así las prioridades presentes y futuras.



Estos gráficos reflejan los datos referidos a la formación y la situación con respecto al empleo de los vecinos del barrio de la Plaza de Toros que han sido consultados para la elaboración del Plan de Barrios.





ANEXOS

I. Callejero

Callejero

Calle Albacete P. Valdivia

Calle Monjas

Calle Alfonso XII

Calle Paz

Calle Carmen

Calle Remedios

Calle Clavel

Calle Toledo

Calle Cristóbal Colón

Gta. Juan Pérez Ayala

Calle Cuenca

Plaza del Carmen

Calle del río

Ronda del Carmen

Calle Delgado Merchán

Calle Julio Melgar

Calle Esperanza

Calle Pedrera Alta

Calle Espino

Calle Pedrera Baja

Calle Estación Vía Crucis

Calle la Coruña

Calle F. Pizarro

Calle Lugo

Calle Fray M. Rafael

Calle Pontevedra

Calle García de Loaysa

Calle Orense

Calle Guadalajara

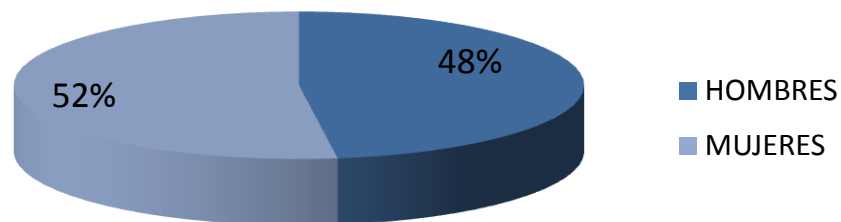
Calle J. M. Aparicio Arce

Calle Hernán Cortés

II. Población según sexo

Población

Hombres	Mujeres	Total
3.466	3.780	7.246



III. Estacionamiento

Plazas de Estacionamiento Regulado

ZONA AZUL	ZONA NARANJA	ZONA AMARILLA	ZONA BLANCA	ZONA MINUSVALIDOS
Calle Toledo (20 plazas)		Calle Monjas	Calle Fray M. Rafael	Calle Pedrera Baja: 3
		Calle Esperanza	Calle Monjas	Calle Pedrera Alta: 1
		Calle Pedrera Baja	Calle Remedios	Calle C.P.Valdivia
		Calle Toledo	Calle Cuenca	Calle Carmen
		Plaza del Carmen	Calle Delgado Merchán	Calle Pedrera Alta
			Calle Paz	Calle Toledo
			Calle Espino	Calle Julio melgar
			Calle Hernán Cortés	Calle Pedrera Alta
			Calle Francisco Pizarro	Calle Pedrera Baja
			Calle Cristóbal Colón	Calle Lugo
			Calle del Río	Calle La Coruña
			Calle García de Loaysa	Calle Pontevedra
			Glorieta Juan Pérez Ayala	Calle Orense
			Calle Esperanza	Calle J.M. Aparicio Arce
			Calle Clavel	Calle Guadalajara

IV. Aparcamientos

Aparcamientos

TIPO

NOMBRE

LOCALIZACIÓN

Automóviles

Glorieta Juan Pérez de Ayala

V. Resumen Infraestructuras

I. Infraestructuras dotacionales

CALLEJERO	POBLACIÓN	Nº DE VIVENDAS	APARCAMIENTO	ZONAS VERDES	ZONAS DEPORTIVAS
31	7.246	267	AZUL: 20 NARAN: NO MINUS: 3 PARKING: 1	4	1
PLAZAS	CALLES PEATONALES	COLEGIOS	GUARDERÍAS	C. SOCIALES	C. HOSP.
2		1	3	1	4

V. Resumen Infraestructuras

II. Infraestructuras Sociales

C. 3ª EDAD

BIBLIOTECAS

FARMACIAS

COMERCIOS

OFICINAS

C. FORMACIÓN

1

4

78

3

15

BARES

EMPRESAS

C. OCIO

RESTAURANTES

DISCOTECAS

FIESTAS

TRANSPORTES

30

78

3

4

1

L: 2

P: 5

V. Resumen Infraestructuras

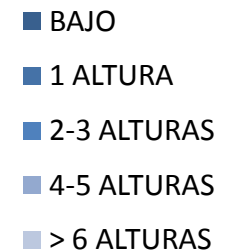
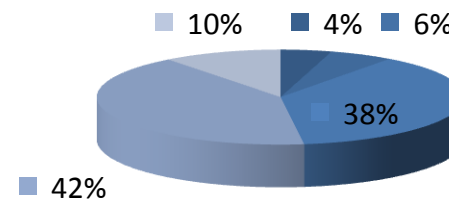
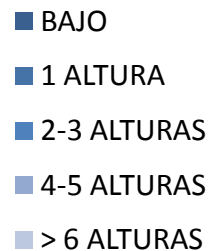
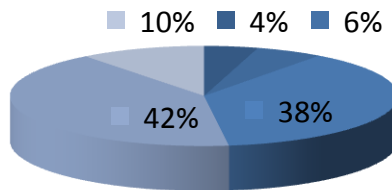
III. Infraestructuras Sociales

C. PÚBLICOS	ASOCIACIONES	INSTITUCIONES	GASOLINERAS	TURÍSTICO-RELIGIOSO
2	8	4	0	4

VI. Viviendas

Resumen Viviendas por alturas

Nº TOTAL VIVIENDAS	BAJO	1 ALTURA	2-3 ALTURAS	4-5 ALTURAS	> 6 ALTURAS
267	12	15	101	111	28
PORCENTAJE	4,5%	5,6%	37,8%	41,6%	10,5%





CIUDAD REAL
PARTICIPA

WWW.CIUDADREALPARTICIPA.COM