



PLAN DE BARRIOS
Nuevo Hospital

Bienvenidos

Los Planes de Barrio son una iniciativa vanguardista que se enmarca en el seno de un ambicioso proyecto de ciudad dónde la participación ciudadana es concebida como un medio para mejorar la calidad de vida de los ciudadanos y lograr una sociedad responsable y equilibrada.

El objetivo clave es favorecer el protagonismo vecinal con la participación activa de todos los colectivos que estructuran el tejido asociativo del barrio.

Para ello es necesario que todos los colectivos hagan suyo y vivan como propias estas propuestas.



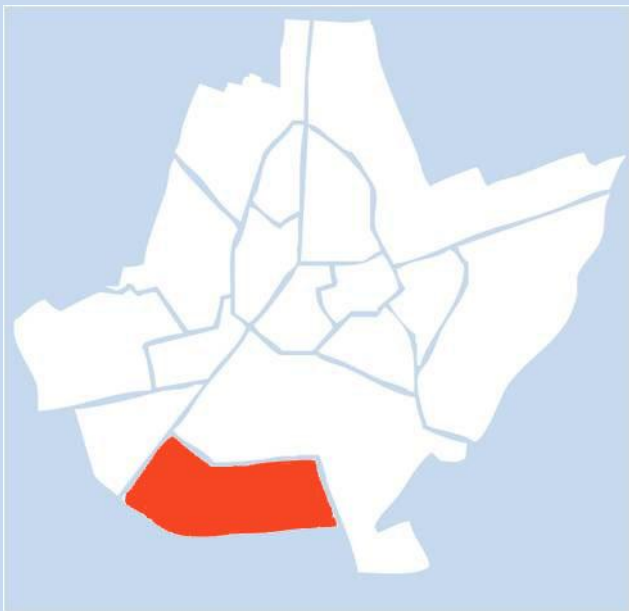
Los Planes de Barrio son una iniciativa del Ayuntamiento de Ciudad Real que nacen con un doble objetivo: por un lado consolidar los límites de los diferentes barrios que existen en nuestra ciudad, analizar en detalle cada una de las infraestructuras con las que cuenta nuestra ciudad y de qué forma están distribuidas entre los barrios y por otro avanzar un paso más en el camino de la participación ciudadana y la transparencia.

La elaboración de estos Planes de Barrios ha supuesto un importante esfuerzo del Ayuntamiento y EMUSVI que a lo largo de casi un año han elaborado un importante trabajo de campo en nuestras calles y han puesto en marcha innovadoras herramientas de participación ciudadana para que los vecinos sean también participantes activos en este proyecto con la incorporación de sus demandas.

PLAN DE BARRIO
CIUDAD REAL

Nuevo Hospital

El barrio Nuevo hospital se encuentra en el sur de la ciudad, limitado por la avenida de los reyes católicos al norte, por la calle Fernando Alonso de Coca al sur, la Carretera de Fuensanta al este, y la de Puertollano al oeste.



Metodología

Los Planes de Barrio de Ciudad Real son el resultado de la coordinación de esfuerzos del Ayuntamiento y EMUSVI, con el objetivo de delimitar claramente los barrios que componen la ciudad y de analizar las características de cada uno de ellos para contar con información detallada acerca de las infraestructuras, equipamientos y calidad de vida.

La elaboración de los Planes de Barrio comenzó con un estudio sobre el terreno de todas las calles de Ciudad Real en el que se ha obtenido una valiosa información sobre los recursos con los que cuenta cada uno de los barrios, además de fotografías de sus principales y más representativos emplazamientos.

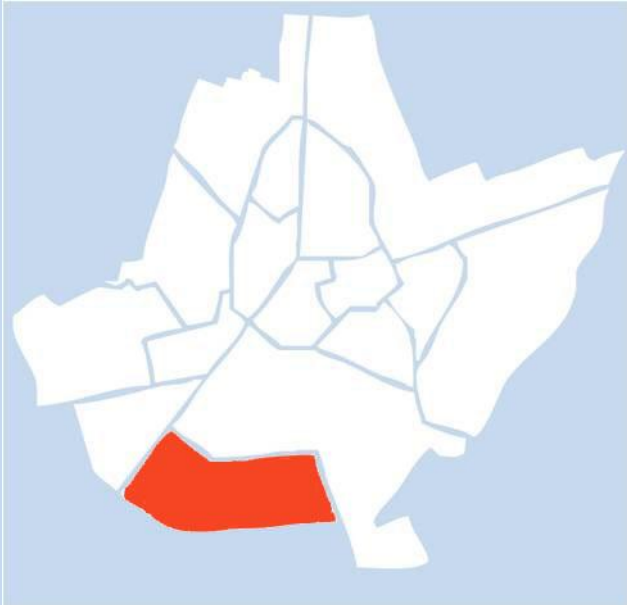
Desde el Ayuntamiento se ha querido incorporar herramientas de participación ciudadana a la elaboración de los Planes como una página web propia de los Planes de Barrio y los opinómetros para que los vecinos ayuden al Ayuntamiento a conocer cuáles pueden ser las necesidades más importantes de cada barrio.

La opinión de los vecinos ha sido fundamental para conocer un poco más la realidad de cada barrio. Toda esta información se ha complementado con una encuesta telefónica en la que han participado, de forma aleatoria, más de 1000 hogares de Ciudad Real.

Nuevo Hospital

Para la realización de este estudio se consideran infraestructuras sociales:

- Calles peatonales
- Colegios
- Guarderías
- Centros sociales
- Centros hospitalarios
- Bibliotecas
- Centros de tercera edad
- Estado de los edificios



Infraestructuras sociales

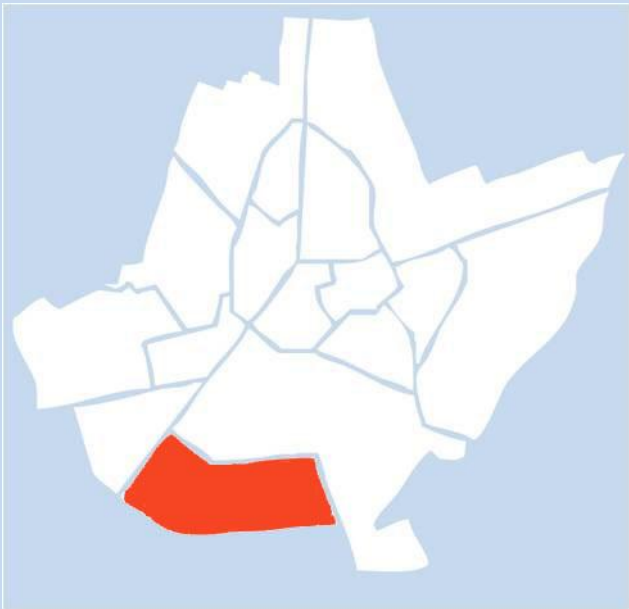
En el barrio Nuevo Hospital existe un complejo para la realización de deporte, llamado Ciudad Deportiva Sur, que se encuentra en la calle Alvar Gómez. En estas instalaciones se dispone de los medios necesarios para la práctica de fútbol, ya que cuenta con tres campos: uno de fútbol 11 y dos de fútbol 7.

También se puede practicar Pádel, ya que dispone de cuatro pistas cubiertas y tres al aire libre. La Ciudad Deportiva Sur dispone de dos pistas de Tenis. Las instalaciones se completan con un salón de usos múltiples, vestuarios y cafetería.

Nuevo Hospital

Para la realización de este estudio se consideran infraestructuras sociales:

- Calles peatonales
- Colegios
- Guarderías
- Centros sociales
- Centros hospitalarios
- Bibliotecas
- Centros de tercera edad
- Estado de los edificios



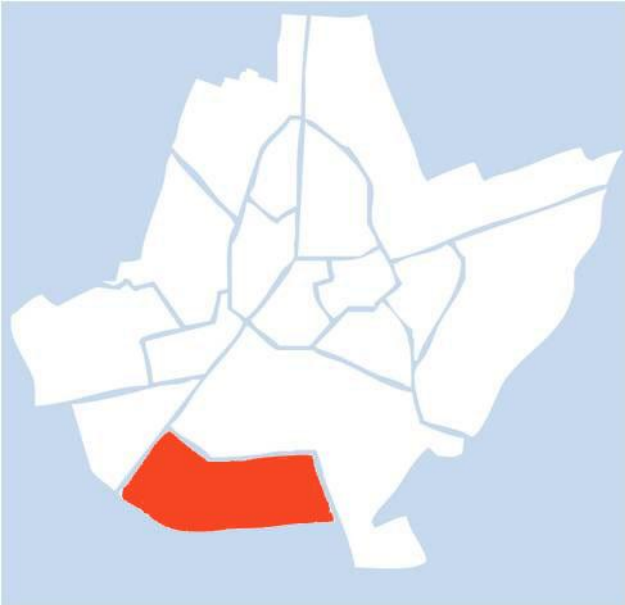
Este barrio apenas si dispone de infraestructuras sociales aunque como su nombre indica, es el barrio donde está ubicado el Hospital General de Ciudad Real, que ocupa algo menos de la cuarta parte de la superficie total del barrio desde su inauguración en diciembre de 2005.

Respecto a los recursos de aparcamiento y estacionamiento regulado, todo el barrio es de zona blanca. Existen en total treinta y cuatro plazas reservadas para minusválidos, diez de las cuales se encuentran en el parking del Hospital General, así como un aparcamiento de bicicletas también en el Hospital. Hay otro parking en el Mercadona de la calle Obispo Rafael Torija. Las dos gasolineras con que cuenta el barrio se encuentran en las carreteras de Puertollano y Fuensanta.

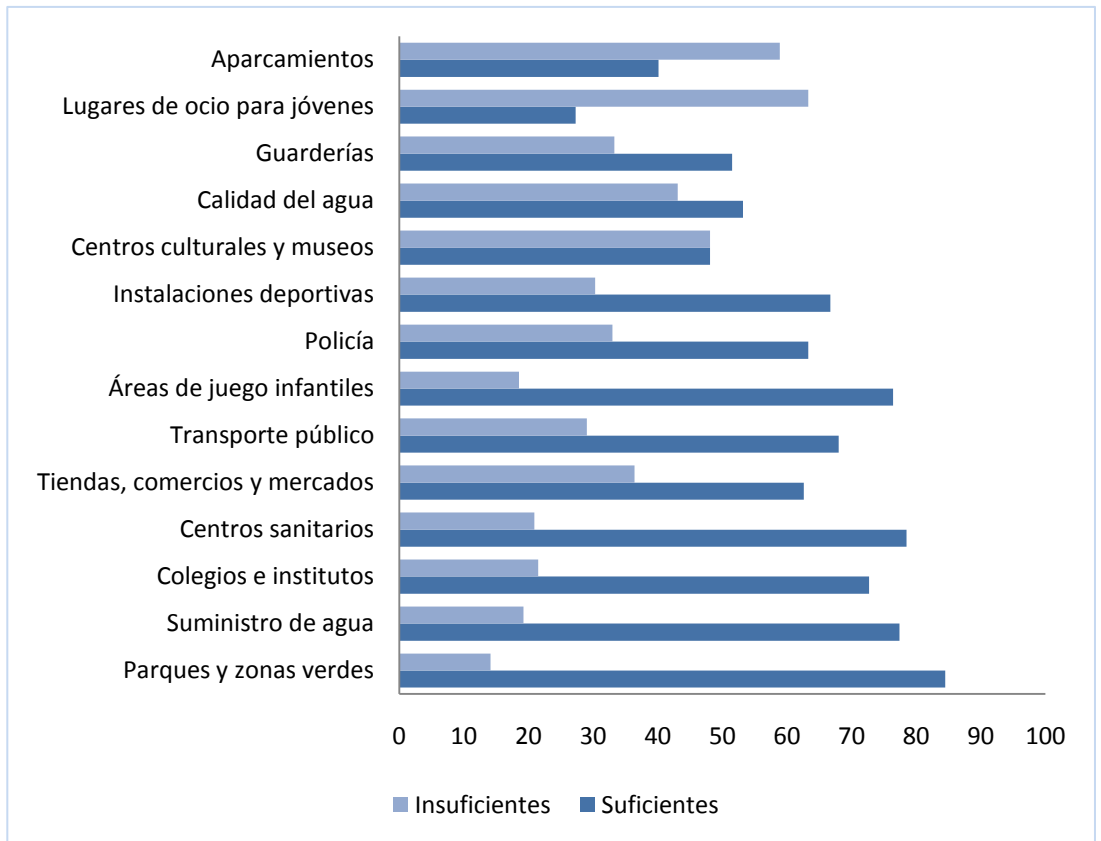
Nuevo Hospital

Para la realización de este estudio se consideran infraestructuras sociales:

- Calles peatonales
- Colegios
- Guarderías
- Centros sociales
- Centros hospitalarios
- Bibliotecas
- Centros de tercera edad
- Estado de los edificios



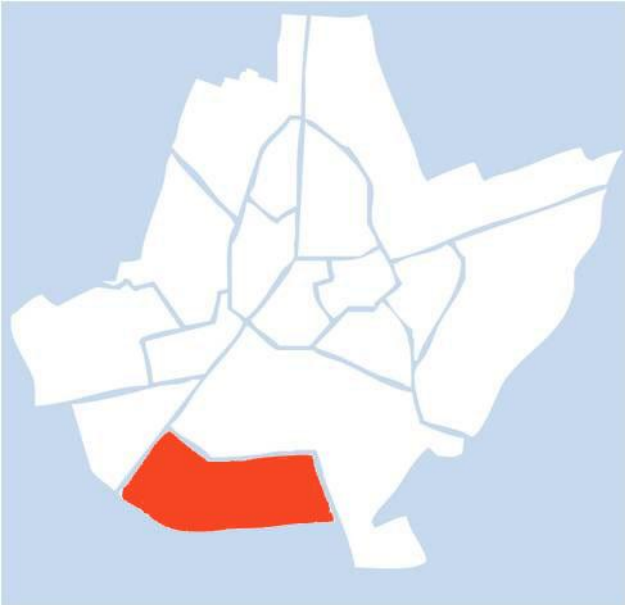
Los vecinos del barrio Nuevo Hospital consideran, en general, suficientes los equipamientos y servicios que les ofrece su barrio, destacando las áreas infantiles así como los parques y zonas verdes y los centros sanitarios. Los vecinos de Nuevo Hospital creen que el barrio no cuenta con los suficientes centros culturales.



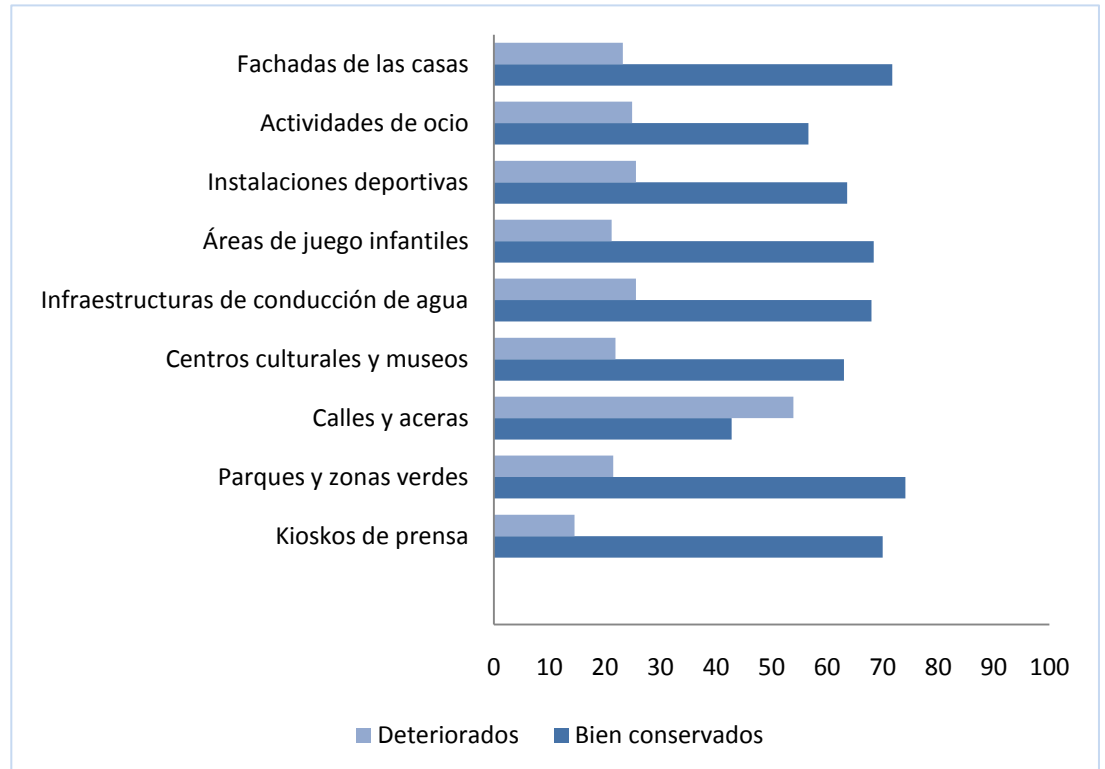
Nuevo Hospital

Para la realización de este estudio se consideran infraestructuras sociales:

- Calles peatonales
- Colegios
- Guarderías
- Centros sociales
- Centros hospitalarios
- Bibliotecas
- Centros de tercera edad
- Estado de los edificios



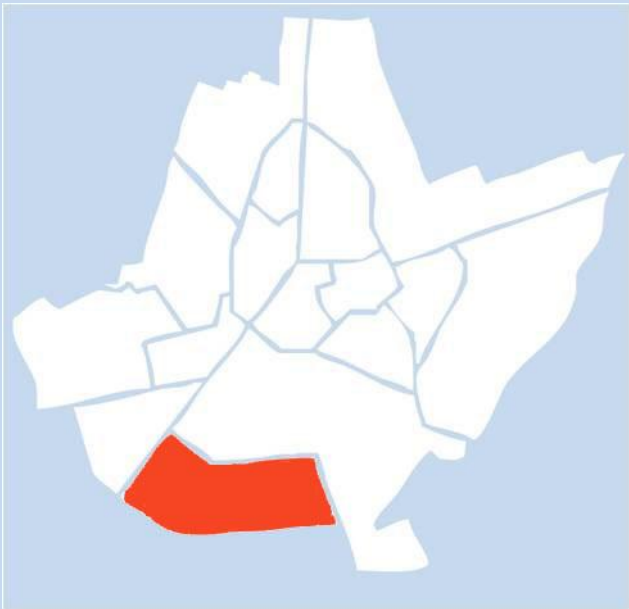
En relación al estado de conservación de determinadas infraestructuras y aspectos relevantes del barrio, los vecinos de Nuevo Hospital han destacado las fachadas de sus domicilios así como los parques y zonas verdes como ejemplos de buena conservación. Las calles y aceras alcanzan casi un 60% de opiniones desfavorables acerca de su conservación.



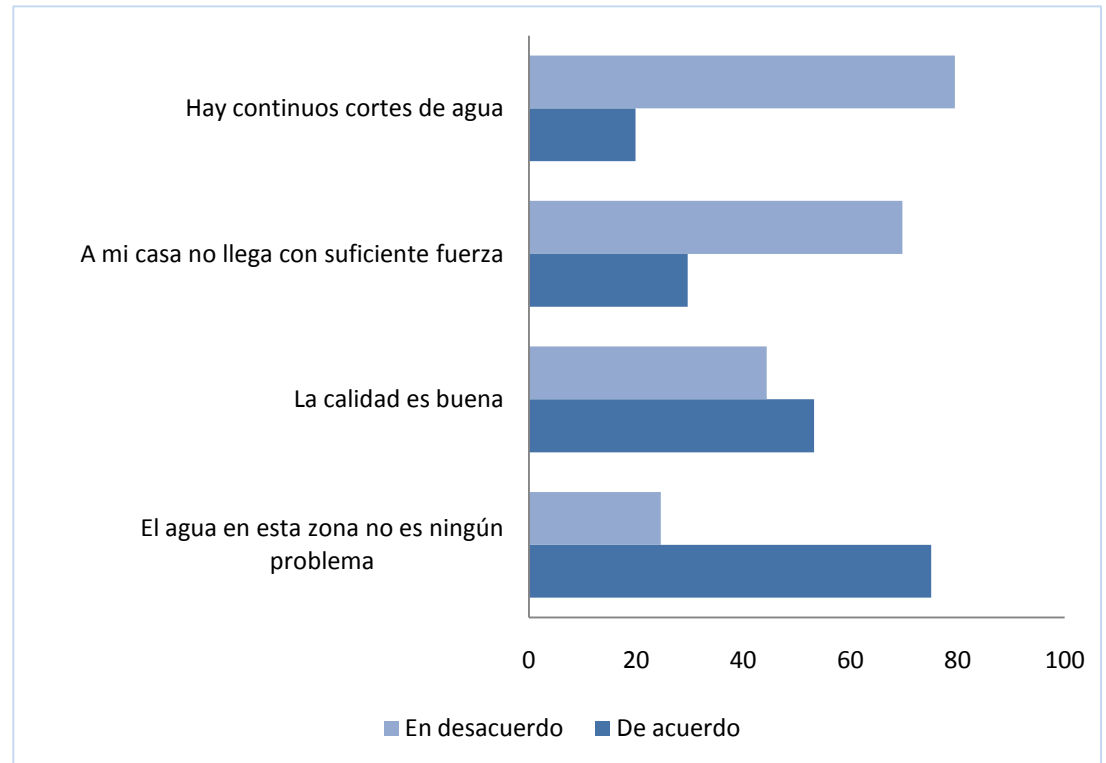
Nuevo Hospital

Para la realización de este estudio se consideran infraestructuras sociales:

- Calles peatonales
- Colegios
- Guarderías
- Centros sociales
- Centros hospitalarios
- Bibliotecas
- Centros de tercera edad
- Estado de los edificios



En relación al suministro de agua en el barrio, no es un aspecto que suponga ningún problema para casi el 80% de los vecinos consultados, si bien, más de un 40% no están de acuerdo en que la calidad del agua que llega a sus domicilios sea buena.



Nuevo Hospital

Para la realización de este estudio se considera calidad de vida en un barrio:

Estado de la calzada

Acerados

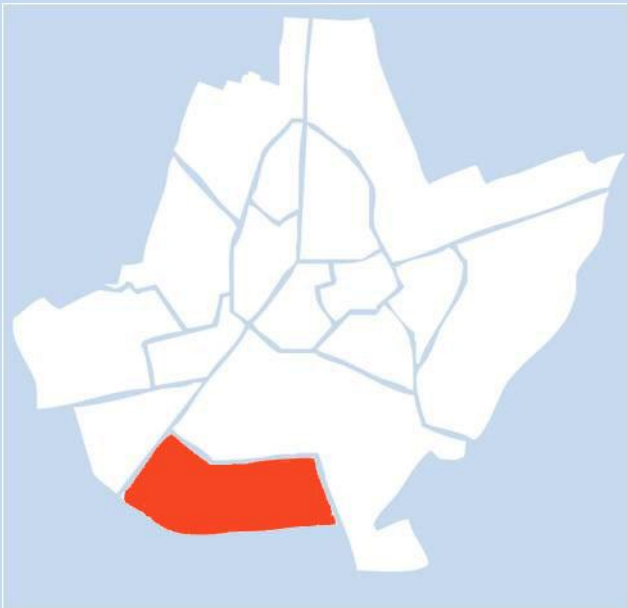
Zonas verdes

Iluminación

Comercios

Mobiliario Urbano

Movilidad y transporte



Calidad de vida

El barrio de Nuevo Hospital dispone de abundantes zonas verdes, como el Parque Rosales y de la Ciudad Deportiva Sur, así como de un carril bici en el Parque de Chiapas.

Los vecinos han efectuado una serie de solicitudes en las que plantean una importante actuación en materia de limpieza ya que en este barrio existen numerosas parcelas llenas de maleza, escombros y suciedad, localizadas en el sur y oeste del barrio. Esto se está convirtiendo en un problema, ya que está propiciando la aparición de criaderos de bichos.

Nuevo Hospital

Para la realización de este estudio se considera calidad de vida en un barrio:

Estado de la calzada

Acerados

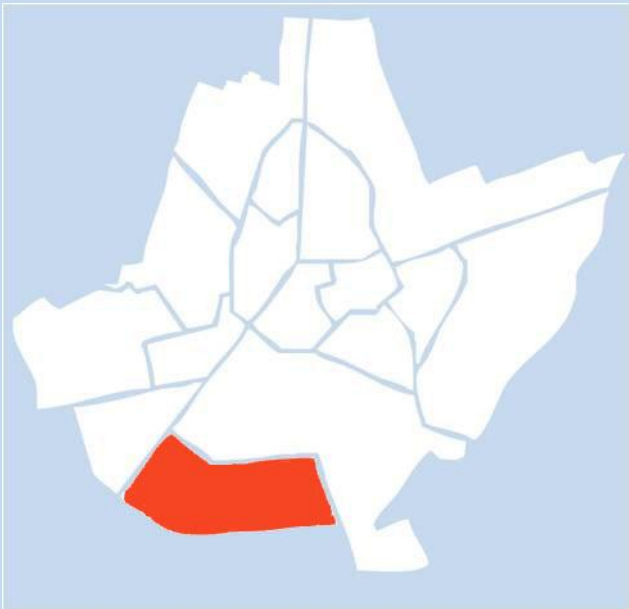
Zonas verdes

Iluminación

Comercios

Mobiliario Urbano

Movilidad y transporte



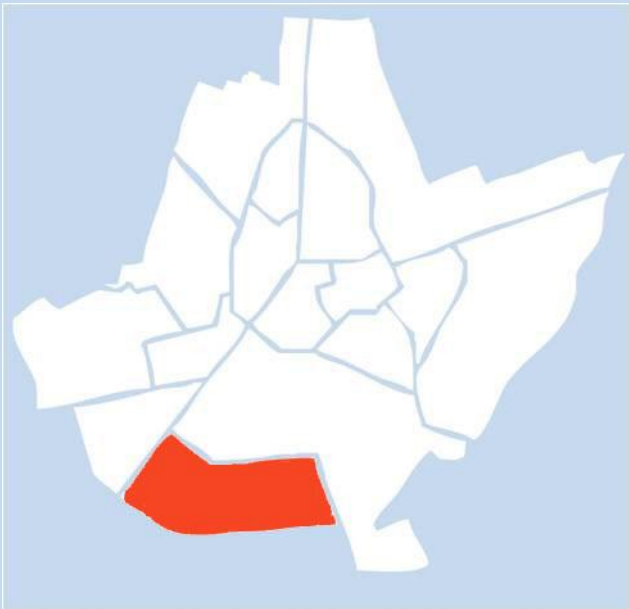
El transporte público, aspecto fundamental para valorar la calidad de vida de un barrio, es adecuado, ya que Nuevo Hospital cuenta con 17 paradas y marquesinas repartidas por sus calles. Circulan por el barrio las 1, 2, 3, 4, 6 y 7 del servicio de autobús urbano.

Los vecinos reclaman marquesinas así como una nueva parada extra en la zona sureste del barrio. Además, existe una importante carencia de carteles que indique el nombre de las calles.

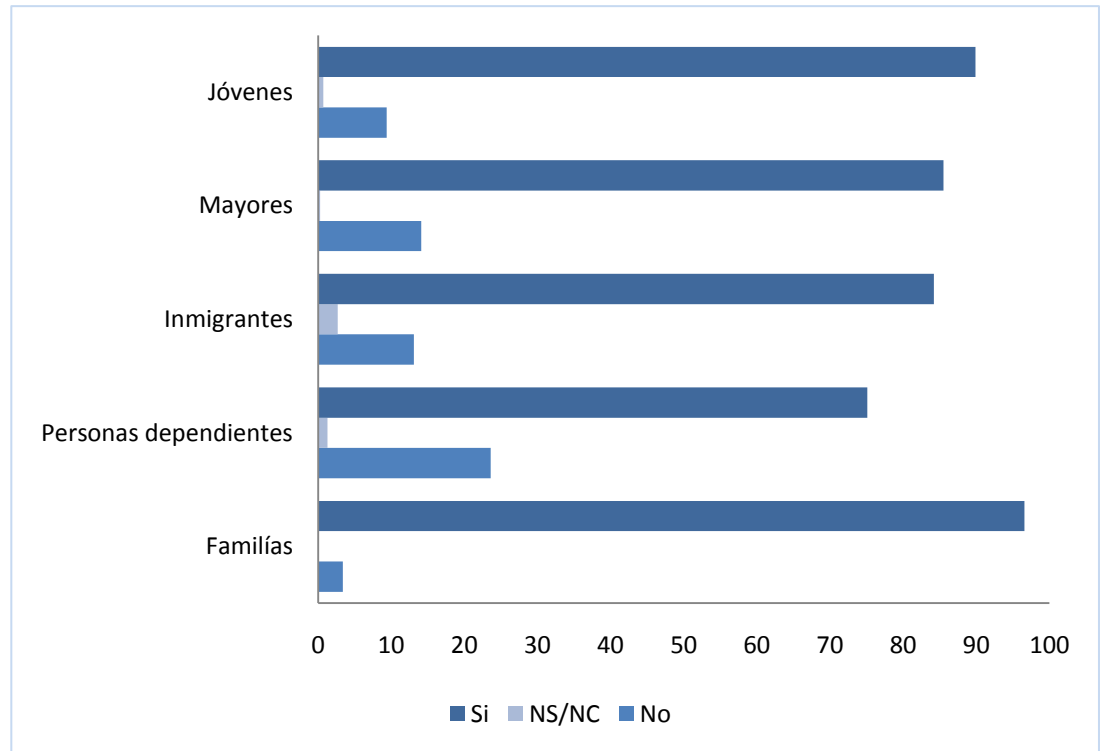
Nuevo Hospital

Para la realización de este estudio se considera calidad de vida en un barrio:

- Estado de la calzada
- Acerados
- Zonas verdes
- Iluminación
- Comercios
- Mobiliario Urbano
- Movilidad y transporte



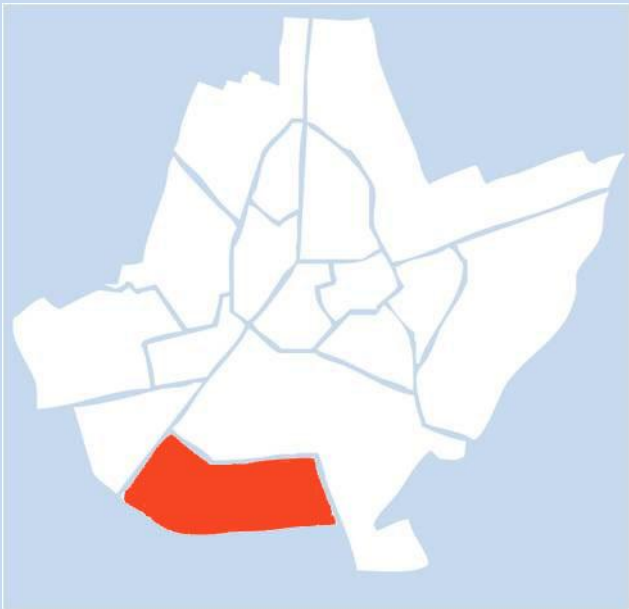
A la pregunta acerca de la adecuación del barrio para diferentes colectivos sociales, más del 98% de los encuestados lo consideran adecuado para familias principalmente, jóvenes y mayores. Los vecinos consideran, en más de un 20% que las infraestructuras y servicios del barrio no lo hacen idóneo para personas dependientes.



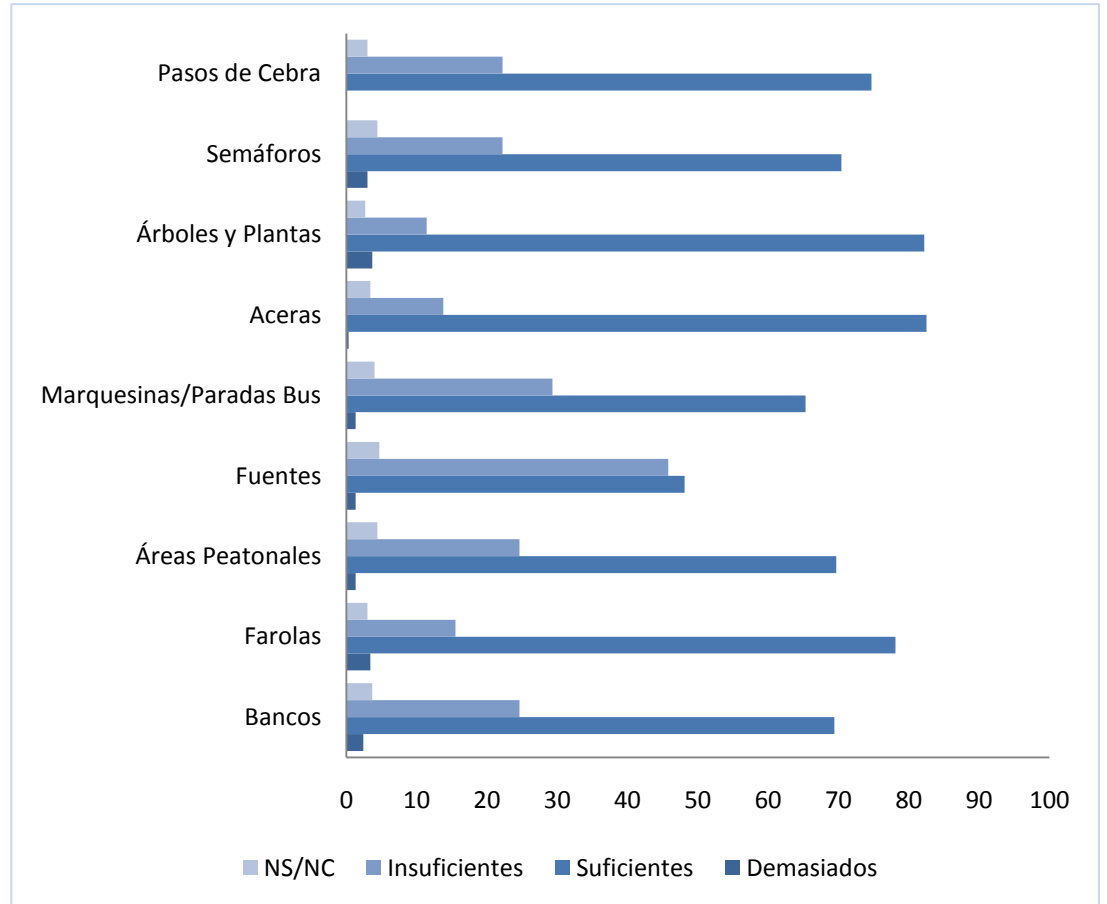
Nuevo Hospital

Para la realización de este estudio se considera calidad de vida en un barrio:

- Estado de la calzada
- Acerados
- Zonas verdes
- Iluminación
- Comercios
- Mobiliario Urbano
- Movilidad y transporte



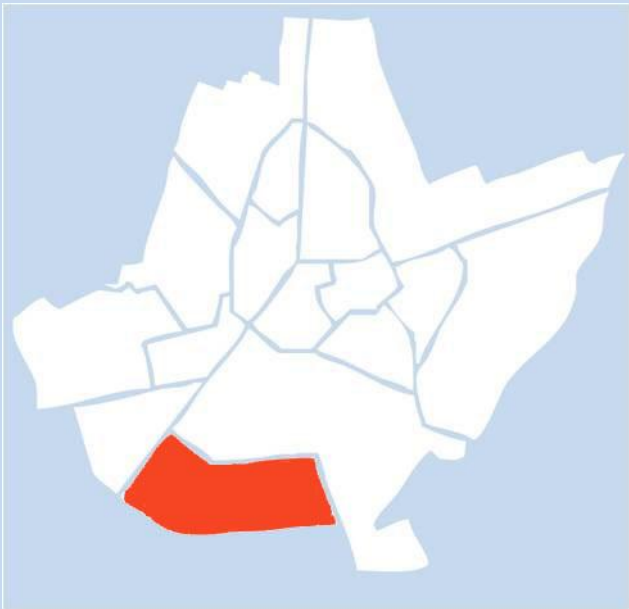
Los vecinos de Nuevo Hospital consideran, en general, suficientes los equipamientos urbanos con los que cuenta el barrio, destacando las aceras, farolas y semáforos que llegan a considerarse en algunos casos demasiados. Para los vecinos las fuentes son el más insuficiente de su barrio.



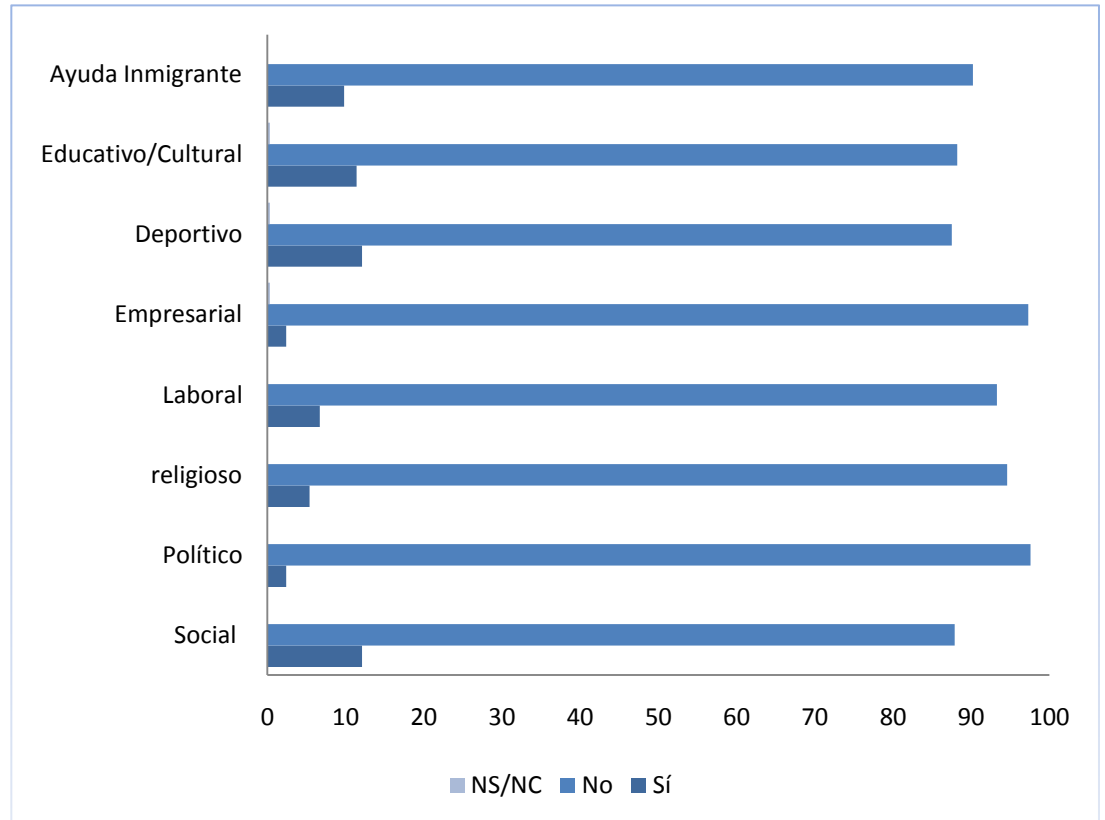
Nuevo Hospital

Para la realización de este estudio se considera calidad de vida en un barrio:

- Estado de la calzada
- Acerados
- Zonas verdes
- Iluminación
- Comercios
- Mobiliario Urbano
- Movilidad y transporte



La actividad asociativa no es muy común en el barrio de Nuevo Hospital y sus vecinos no se caracterizan por su pertenencia a asociaciones, si bien, destacan las de carácter deportivo y social y cultural con más de un 15% de vecinos que se declaran pertenecientes a ellas seguidas por las de carácter educativo y de ayuda a colectivos.



Nuevo Hospital

Para la realización de este estudio se considera calidad de vida en un barrio:

Estado de la calzada

Acerados

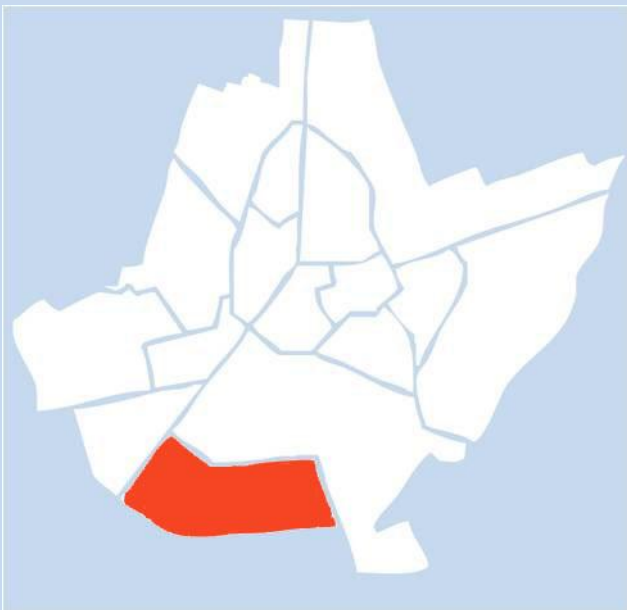
Zonas verdes

Iluminación

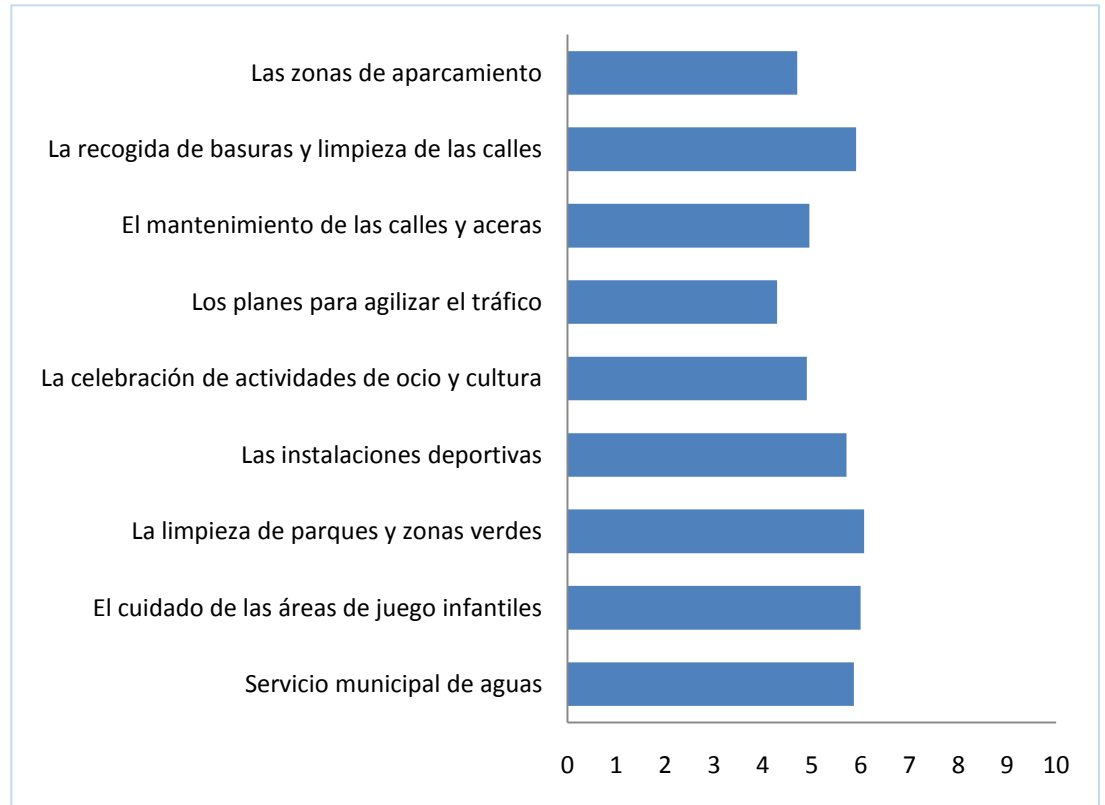
Comercios

Mobiliario Urbano

Movilidad y transporte

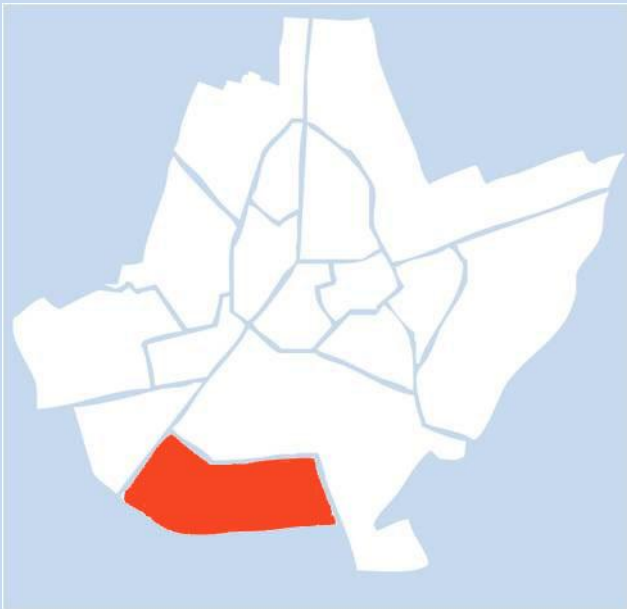


Los vecinos de Nuevo Hospital han valorado de 0 a 10 las acciones municipales en relación a diferentes aspectos e infraestructuras de su barrio, destacando la recogida de basuras y la limpieza de zonas verdes que son valoradas con 6 puntos.



Nuevo Hospital

Los aspectos que caracterizan a las personas que habitan en un barrio condicionan sus necesidades y por consiguiente la relación con los poderes públicos en relación a la forma en que se satisface las mismas. Es por ello que se considera determinante atender a determinadas variables como el sexo, edad, nacionalidad y nivel cultural e identificar así las prioridades presentes y futuras.



Personas

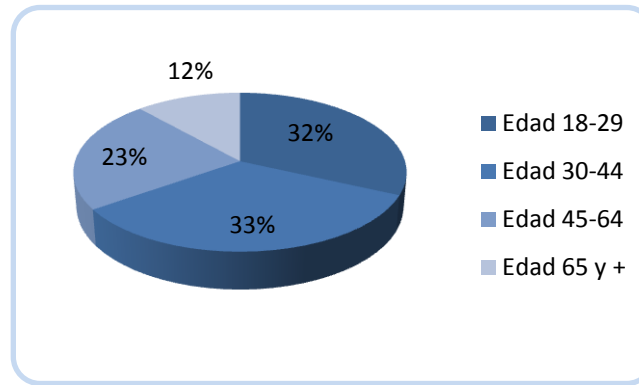
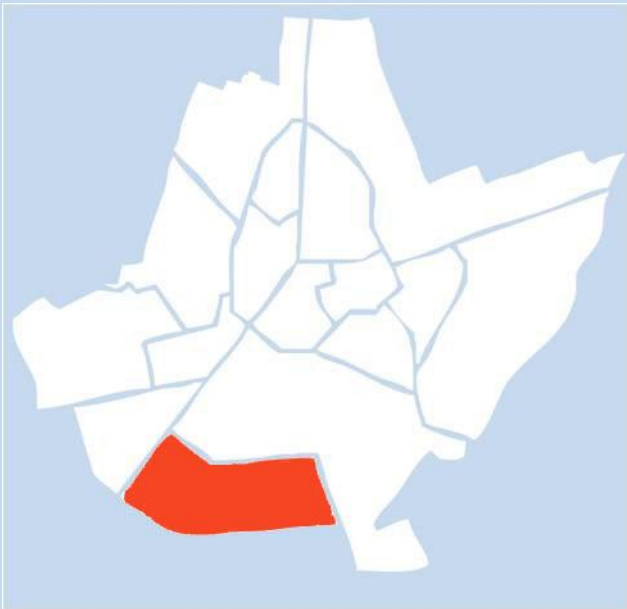
El barrio de Nuevo Hospital está muy poco poblado en relación con el tamaño que tiene. En 2010 habitaban en este barrio 2810 personas, de las que exactamente la mitad eran hombres.

Es un barrio con la edad media relativamente baja, y en la que más de la mitad de la población tiene estudios universitarios y trabaja.

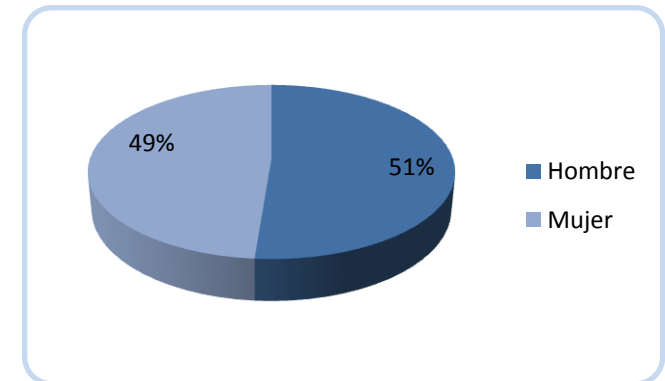
Con respecto al nivel formativo, el 53% de los habitantes consultados para la realización de la encuesta tiene estudios universitarios y sólo un 6% cuenta solamente con estudios primarios o inferiores. Solo el 12% de los consultados se encuentran en situación de desempleo.

Nuevo Hospital

Los aspectos que caracterizan a las personas que habitan en un barrio condicionan sus necesidades y por consiguiente la relación con los poderes públicos en relación a la forma en que se satisface las mismas. Es por ello que se considera determinante atender a determinadas variables como el sexo, edad, nacionalidad y nivel cultural e identificar así las prioridades presentes y futuras.

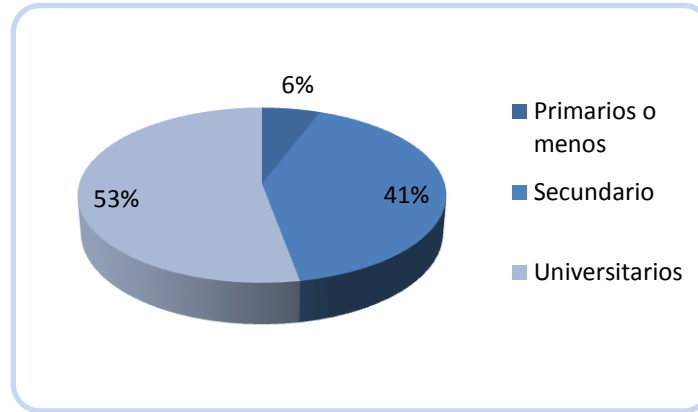
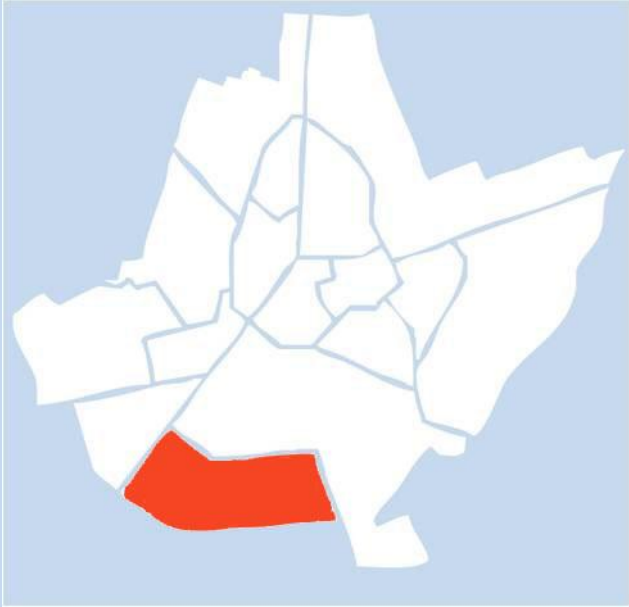


En estos gráficos se muestra la distribución de la población del barrio de Nuevo Hospital según grupos de edad, así como en función del sexo al que pertenecen sus habitantes según la encuesta realizada para la elaboración del Plan de Barrios.

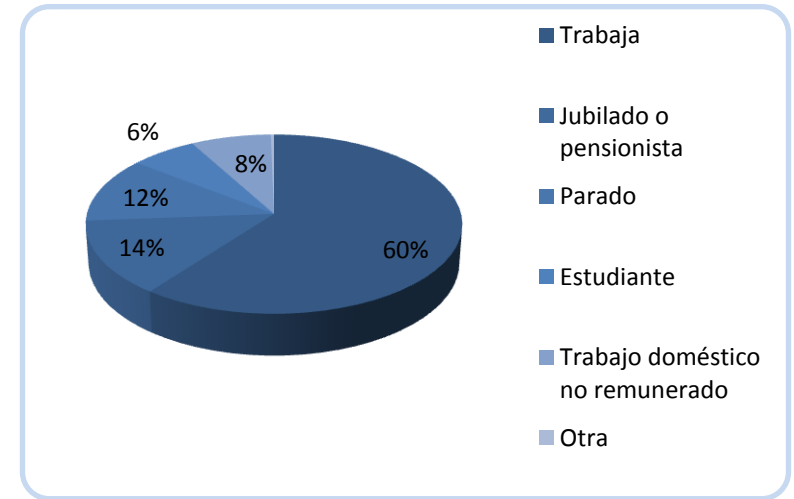


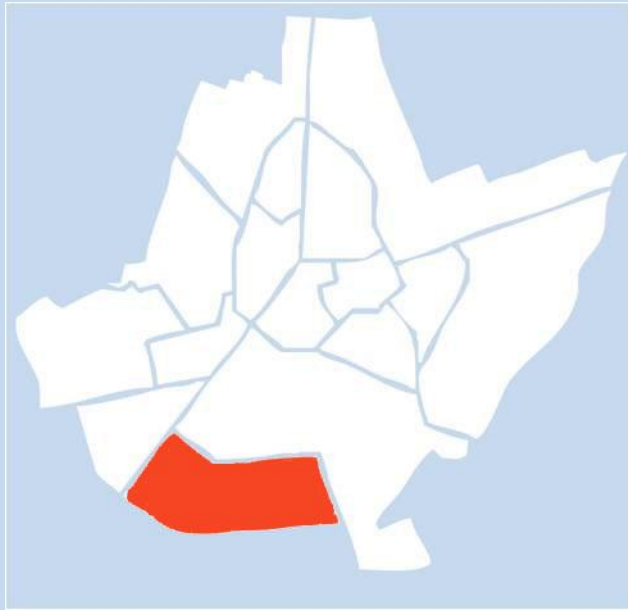
Nuevo Hospital

Los aspectos que caracterizan a las personas que habitan en un barrio condicionan sus necesidades y por consiguiente la relación con los poderes públicos en relación a la forma en que se satisface las mismas. Es por ello que se considera determinante atender a determinadas variables como el sexo, edad, nacionalidad y nivel cultural e identificar así las prioridades presentes y futuras.



Estos gráficos reflejan los datos referidos a la formación y la situación con respecto al empleo de los vecinos del barrio Nuevo Hospital que han sido consultados para la elaboración del Plan de Barrios.





ANEXOS

I. Callejero

Callejero

Avenida de los Reyes Católicos

Calle de Juan Hasten

Calle de Alfonso Eanes

Calle de Puerto Lápice

Calle de Alonso Céspedes Guzmán

Calle de Santa Cruz de Mudela

Calle de Alonso de Estrada

Calle de Torrenueva

Calle de Alvar Gómez de Ciudad Real

Calle de viso del marqués

Calle de Andrés de Concha

Calle del General Espartero

Calle de Argamasilla de Alba

Calle del Obispo Rafael Torija

Calle de Diego de Mazariegos

Calle Virgen de África

Calle de Fernando Alonso de Coca

Carretera de Fuensanta

Calle de Fernando Poblete

Carretera de Puertollano

Calle fray Hernando de C. Real

Parque Chiapas

Calle de García de Villaquirán

Parque de los montes

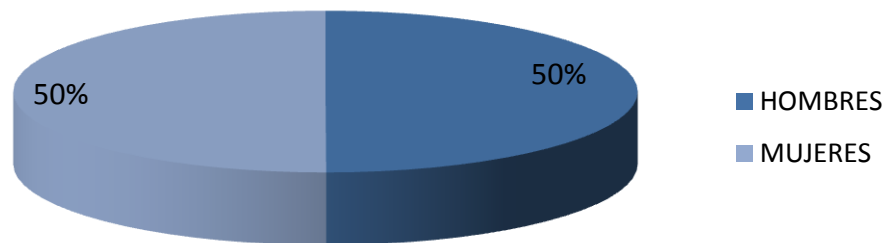
Calle de Giraldo de Merlo

Parque Targoviste

II. Población según sexo

Población

Hombres	Mujeres	Total
1.404	1.406	2.810



III. Estacionamiento

Plazas de Estacionamiento Regulado

ZONA AZUL	ZONA NARANJA	ZONA AMARILLA	ZONA BLANCA	ZONA MINUSVALIDOS
		Calle Viso del Marqués	Calle Fray Hernando de Ciudad Real (sin pintar)	Calle Obispo Rafael Torija: 2 plazas
		Calle Obispo Rafael Torija	Calle Juan Hasten (sin pintar)	Calle Santa Cruz de Mudela: 4 plazas
		Calle Puerto Lápice	Calle Álvar Gómez de Ciudad Real (pintado y sin pintar)	Calle Virgen de África: 1 plaza
		Calle Santa Cruz de Mudela	Calle Giraldo de Merlo	Calle Argamasilla de Alba: 3 plazas
		Calle Virgen de África	Calle del General Espartero	Calle Torrenueva: 3 plazas
		Calle Argamasilla de Alba	Calle de Fernando Poblete (sin pintar)	Avenida de los Reyes Católicos: 1 plaza
		Avenida de los Reyes Católicos	Calle de García de Villaquirán (sin pintar)	Parking Hospital General: 10 plazas
		Calle Alonso de Estrada	Calle Andrés de Concha (sin pintar)	Calle Alonso de Estrada: 1 plaza
		Calle Fernando Alonso de Coca	Calle de Alonso de Eanes	Calle Fernando Alonso de Coca: 1 plaza
		Calle Alonso Céspedes Guzmán		Calle Alonso Céspedes Guzmán: 3 plazas

III. Estacionamiento

Plazas de Estacionamiento Regulado II

ZONA AZUL

ZONA
NARANJA

ZONA
AMARILLA

ZONA BLANCA

ZONA MINUSVALIDOS

Calle Diego de Mazariegos

Calle Diego de Mazariegos: 1
plaza

Calle Giraldo de Merlo: 2 plazas

Calle de Alonso de Eanes: 2
plazas

IV. Aparcamientos

Aparcamientos

TIPO	NOMBRE	LOCALIZACIÓN
Automóviles	Parking Nuevo Hospital	Calle Obispo Rafael Torija
Automóviles	Parking Mercadona	Calle Obispo Rafael Torija
Bicicletas	Hospital General	Hospital General.

V. Resumen Infraestructuras

II. Infraestructuras Sociales

C. 3ª EDAD

BIBLIOTECAS

FARMACIAS

COMERCIOS

OFICINAS

C. FORMACIÓN

1

3

5

BARES

EMPRESAS

C. OCIO

RESTAURANTES

FIESTAS

TRANSPORTES

4

11

3

L: 1, 2, 3, 4, 6, 7

P: 14

M: 3

V. Resumen Infraestructuras

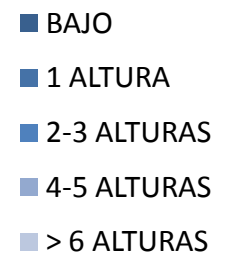
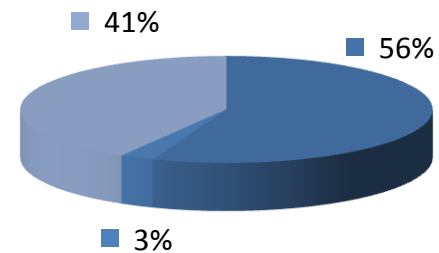
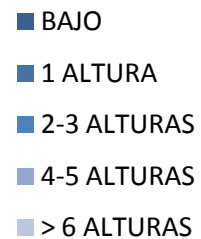
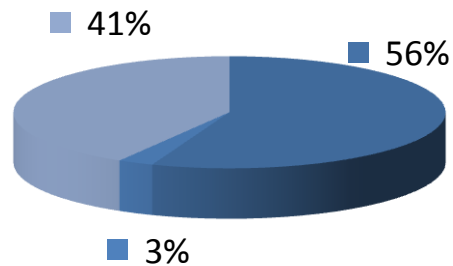
III. Infraestructuras Sociales

C. PÚBLICOS	ASOCIACIONES	INSTITUCIONES	GASOLINERAS	DISCOTECAS	TURÍSTICO-RELIGIOSO
2	2		2		

VI. Viviendas

Resumen Viviendas por alturas

Nº TOTAL VIVIENDAS	BAJO	1 ALTURA	2-3 ALTURAS	4-5 ALTURAS	> 6 ALTURAS
224	0	125	6	93	0
PORCENTAJE	0,0%	55,8%	2,7%	41,5%	0,0%





CIUDAD REAL
PARTICIPA

WWW.CIUDADREALPARTICIPA.COM