



PLAN DE BARRIOS

Pio XII- Santa María

Bienvenidos

Los Planes de Barrio son una iniciativa vanguardista que se enmarca en el seno de un ambicioso proyecto de ciudad dónde la participación ciudadana es concebida como un medio para mejorar la calidad de vida de los ciudadanos y lograr una sociedad responsable y equilibrada.

El objetivo clave es favorecer el protagonismo vecinal con la participación activa de todos los colectivos que estructuran el tejido asociativo del barrio.

Para ello es necesario que todos los colectivos hagan suyo y vivan como propias estas propuestas.



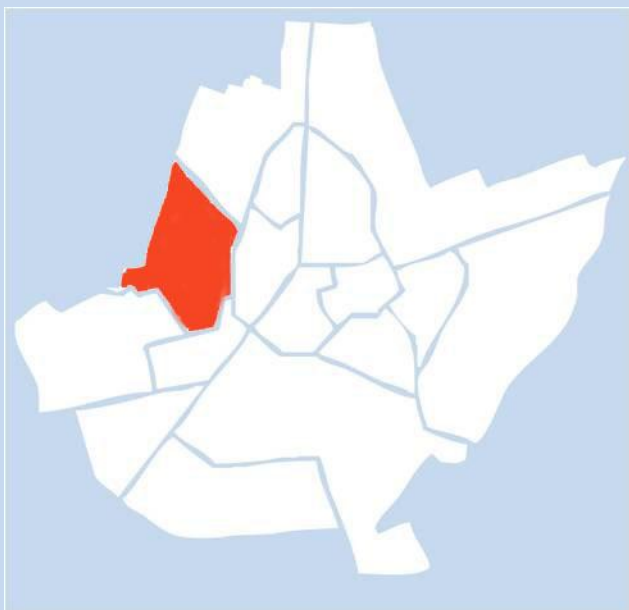
Los Planes de Barrio son una iniciativa del Ayuntamiento de Ciudad Real que nacen con un doble objetivo: por un lado consolidar los límites de los diferentes barrios que existen en nuestra ciudad, analizar en detalle cada una de las infraestructuras con las que cuenta nuestra ciudad y de qué forma están distribuidas entre los barrios y por otro avanzar un paso más en el camino de la participación ciudadana y la transparencia.

La elaboración de estos Planes de Barrios ha supuesto un importante esfuerzo del Ayuntamiento y EMUSVI que a lo largo de casi un año han elaborado un importante trabajo de campo en nuestras calles y han puesto en marcha innovadoras herramientas de participación ciudadana para que los vecinos sean también participantes activos en este proyecto con la incorporación de sus demandas.

PLAN DE BARRIO
CIUDAD REAL

Pío XII-Santa María

Barrio situado al oeste de Ciudad Real y limitado por las calles Carretera de Porzuna, Ronda de Alarcos, Ronda del Parque, Camino Viejo de Alarcos, Calle Atalaya y San Martín de Porres.



Metodología

Los Planes de Barrio de Ciudad Real son el resultado de la coordinación de esfuerzos del Ayuntamiento y EMUSVI con el objetivo de delimitar claramente los barrios que componen la ciudad y de analizar las características de cada uno de ellos para contar con información detallada acerca de las infraestructuras, equipamientos y calidad de vida.

La elaboración de los Planes de Barrio comenzó con un estudio sobre el terreno de todas las calles de Ciudad Real en el que se ha obtenido una valiosa información sobre los recursos con los que cuenta cada uno de los barrios, además de fotografías de sus principales y más representativos emplazamientos.

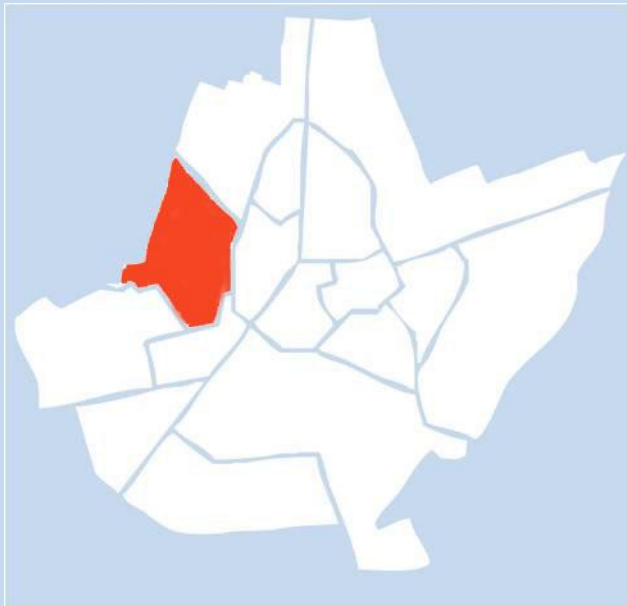
Desde el Ayuntamiento se ha querido incorporar herramientas de participación ciudadana a la elaboración de los Planes como una página web propia de los Planes de Barrio y los opinómetros para que los vecinos ayuden al Ayuntamiento a conocer cuáles pueden ser las necesidades más importantes de cada barrio.

La opinión de los vecinos ha sido fundamental para conocer un poco más la realidad de cada barrio. Toda esta información se ha complementado con una encuesta telefónica en la que han participado, de forma aleatoria, más de 1.000 hogares de Ciudad Real.

Pío XII-Santa María

Para la realización de este estudio se consideran infraestructuras sociales:

Calles peatonales
Colegios
Guarderías
Centros sociales
Centros hospitalarios
Bibliotecas
Centros de tercera edad
Estado de los edificios



Infraestructuras sociales

El barrio Pío XII-Santa María, está formado por bloques de cinco alturas sin bajos comerciales y de promoción privada.

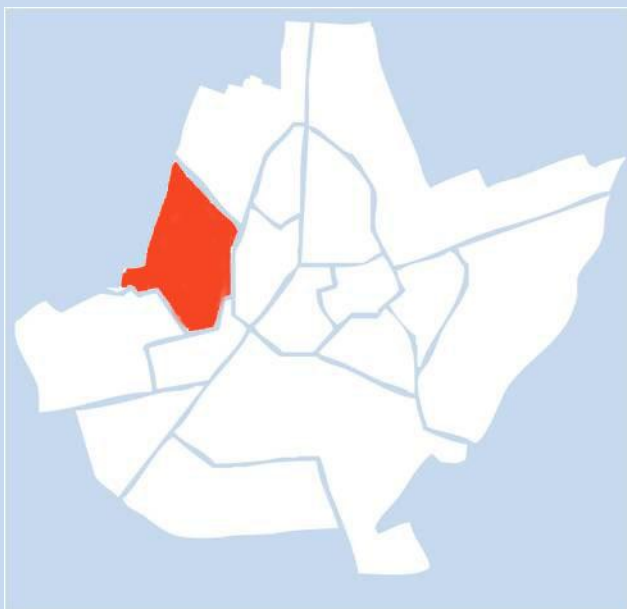
En el presente barrio cuentan con cuatro colegios:

- ✓ Colegio público de Educación infantil y primaria Pío XII, Zurbarán.
- ✓ Seminario Diocesano Santo Tomás de Villanueva San Juan.
- ✓ Colegio público de educación infantil y primaria Jorge Manrique .
- ✓ C.E.E Puerta de Santa María.

Pío XII-Santa María

Para la realización de este estudio se consideran infraestructuras sociales:

Calles peatonales
Colegios
Guarderías
Centros sociales
Centros hospitalarios
Bibliotecas
Centros de tercera edad
Estado de los edificios



Debido a su alta proporción de niños, dispone también de cuatro guarderías:

- ✓ Ludoteca Infantil La Cometa, en la calle Virgen de las Batallas.
- ✓ E.E.I Piolín, en calle Capellán Marcelo Colino.
- ✓ Escuela Infantil Piolín en calle Marcelo Colino.
- ✓ Centro de atención a la infancia "Alfonso X".

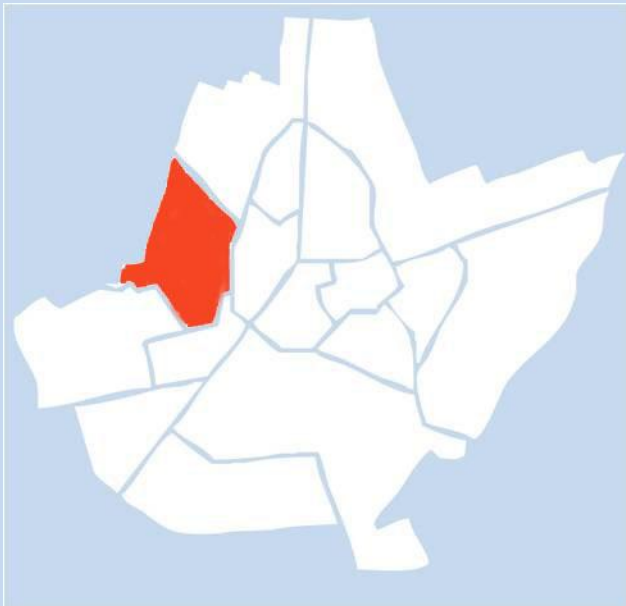
Existen también tres centros sociales:

- ✓ Centro Regional para discapacitados psíquicos, Centro social Pío XII y Cuatro Guarda.

Pío XII-Santa María

Para la realización de este estudio se consideran infraestructuras sociales:

Calles peatonales
Colegios
Guarderías
Centros sociales
Centros hospitalarios
Bibliotecas
Centros de tercera edad
Estado de los edificios



El barrio también cuenta con una calle peatonal, la calle Solano, una Biblioteca Municipal en la calle Pío XII y dos farmacias en las calles José Ramón Fernández Martín de la Torre y en Tirado Pastor.

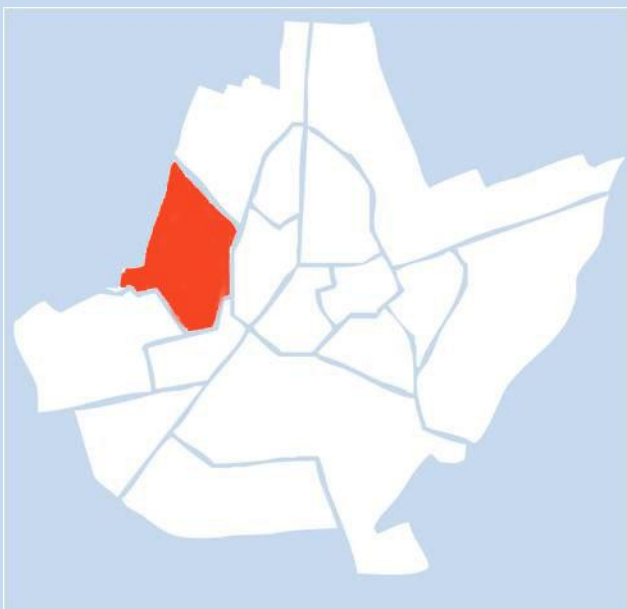
Las infraestructuras del barrio se completan con numerosos centros hospitalarios o clínicas hospitalarias:

- ✓ Hospital Nuestra Señora de Alarcos.
- ✓ Centro de Salud I.
- ✓ Urgencias, servicio de salud CLM.
- ✓ Centro de especialidades JCCM.
- ✓ Centro de Donación de Sangre.

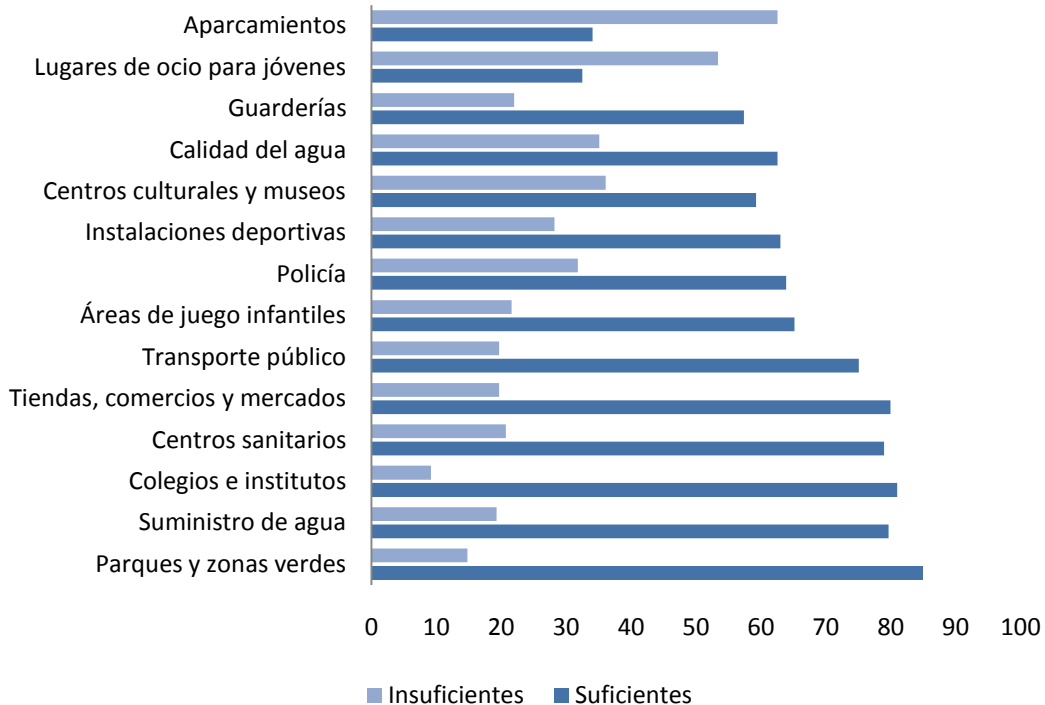
Pío XII-Santa María

Para la realización de este estudio se consideran infraestructuras sociales:

- Calles peatonales
- Colegios
- Guarderías
- Centros sociales
- Centros hospitalarios
- Bibliotecas
- Centros de tercera edad
- Estado de los edificios



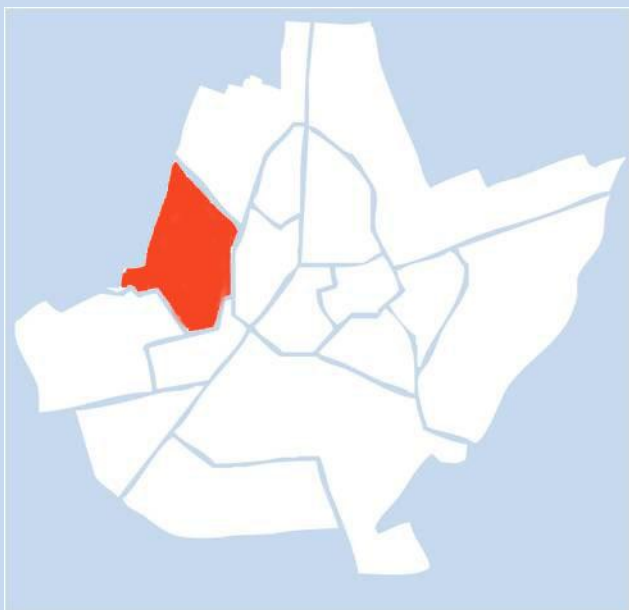
Los vecinos de Pío XII-Santa María consideran necesario la creación en el barrio tanto de aparcamientos como de lugares de ocio para jóvenes, según la encuesta realizada para la elaboración del Plan de Barrios. Los parques y zonas verdes, así como los recursos educativos, sanitarios y comerciales son valorados mayoritariamente como suficientes.



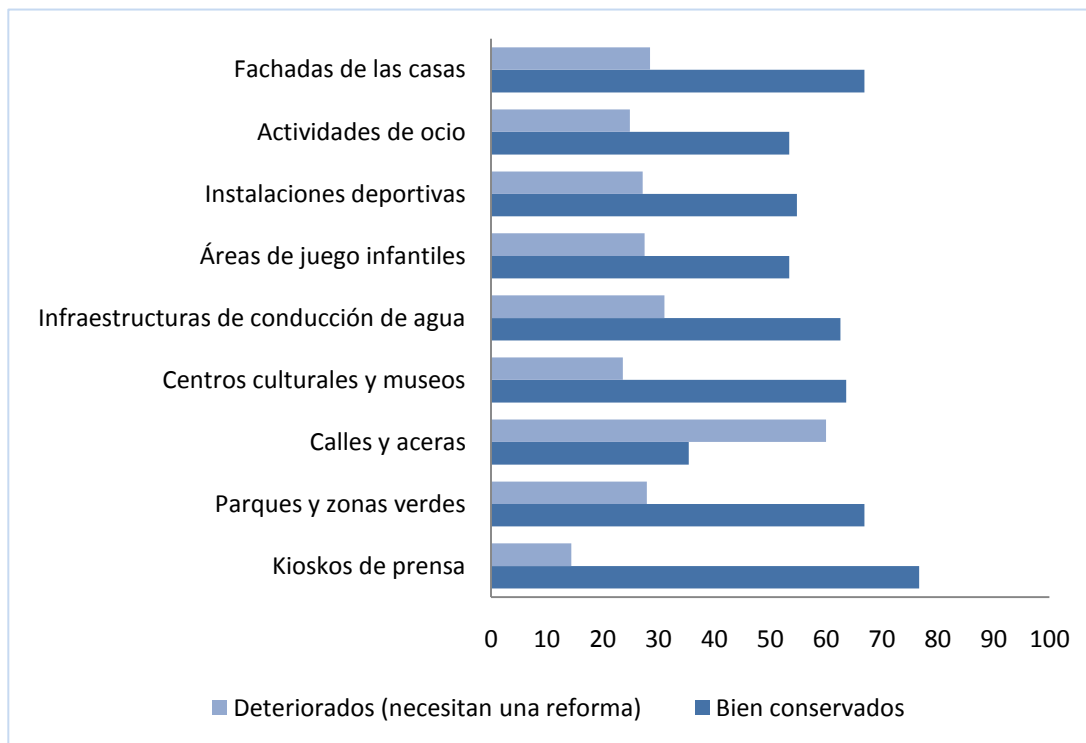
Pío XII-Santa María

Para la realización de este estudio se consideran infraestructuras sociales:

- Calles peatonales
- Colegios
- Guarderías
- Centros sociales
- Centros hospitalarios
- Bibliotecas
- Centros de tercera edad
- Estado de los edificios



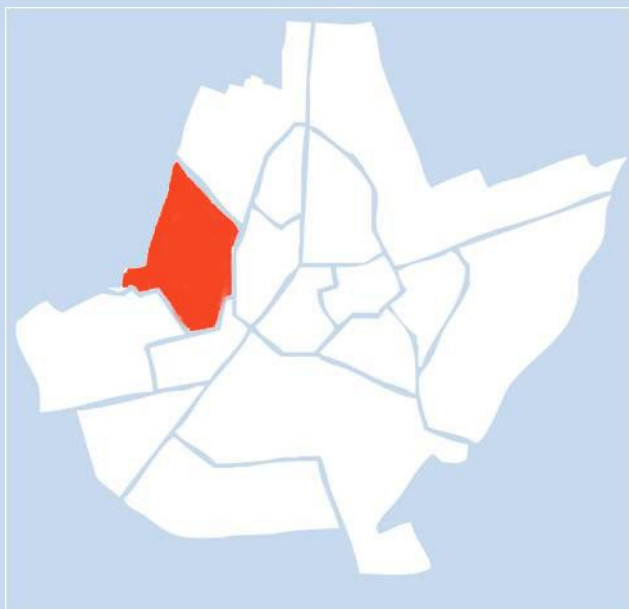
Los vecinos de Pío XII-Santa María destacan la conservación de elementos como las fachadas de las casas, los parques y zonas verdes, así como los centros culturales y museos. En el extremo opuesto, más de un 60% de los vecinos considera deterioradas las calles y aceras del barrio.



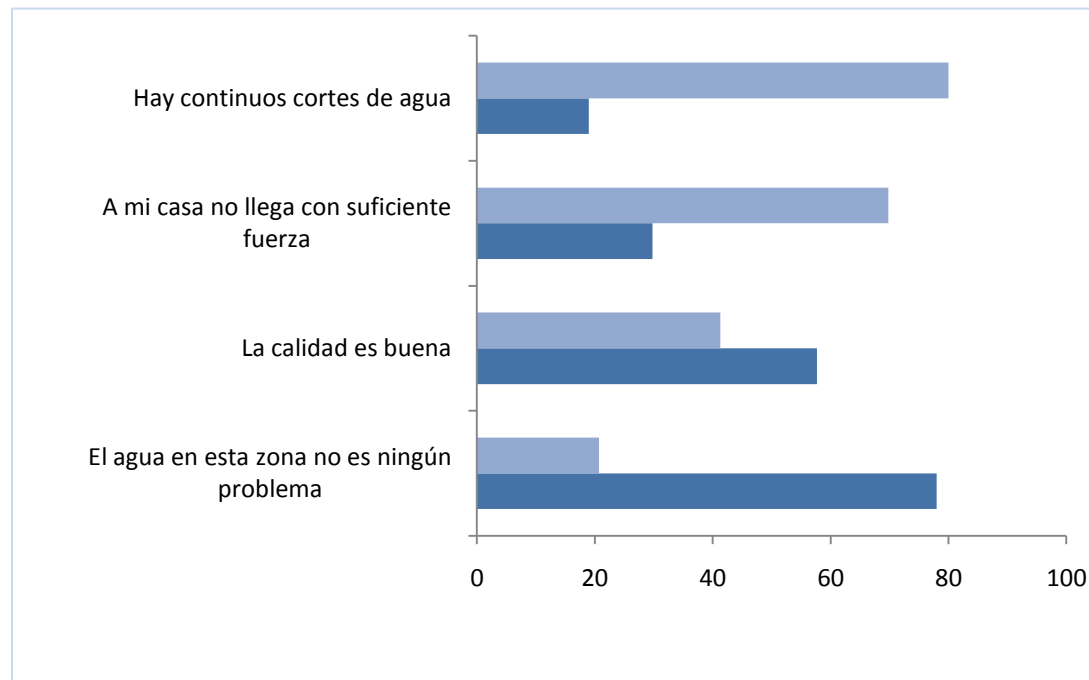
Pío XII-Santa María

Para la realización de este estudio se consideran infraestructuras sociales:

- Calles peatonales
- Colegios
- Guarderías
- Centros sociales
- Centros hospitalarios
- Bibliotecas
- Centros de tercera edad
- Estado de los edificios



En relación al suministro de agua en el barrio, no es un aspecto que suponga ningún problema para casi el 80% de los vecinos consultados, si bien, más de un 40% no están de acuerdo en que la calidad del agua que llega a sus domicilios sea buena.

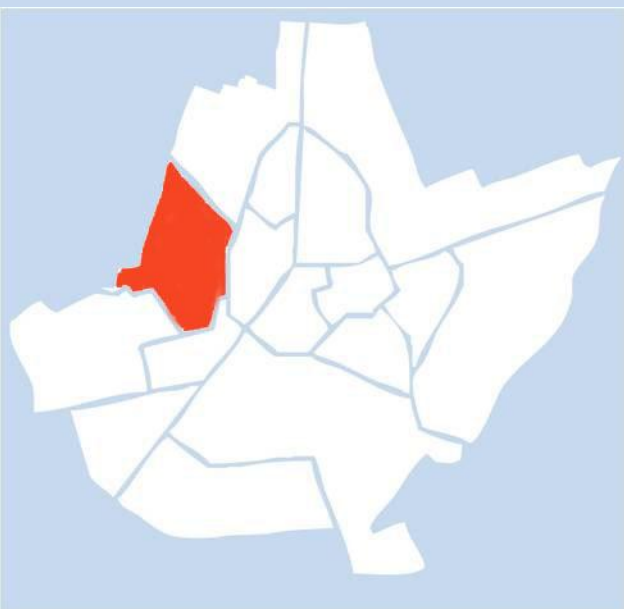


■ En Desacuerdo ■ De Acuerdo

Pío XII-Santa María

Para la realización de este estudio se considera calidad de vida en un barrio:

Estado de la calzada
Acerados
Zonas verdes
Iluminación
Comercios
Mobiliario Urbano
Movilidad y transporte



Calidad de vida

El barrio Pío XII-Santa María con respecto al sector servicios cuenta importantes referentes en lo que se refiere a alimentación, restauración y otros servicios.

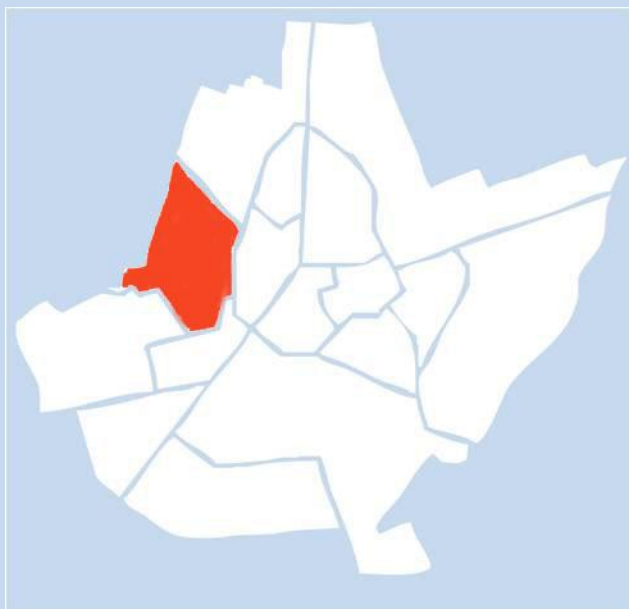
En general, según la opinión de los vecinos consultados para la elaboración del Plan de Barrios, las infraestructuras más necesarias son las relacionadas con el tráfico, tanto plazas de aparcamiento como medidas para la regulación del mismo, aunque este barrio es de los más tranquilos de la ciudad en lo que a niveles de congestión circulatoria se refiere.

Los vecinos destacan la carretera de Carrión (el polígono industrial) como el emplazamiento en el que los vecinos reclaman mejores comunicaciones.

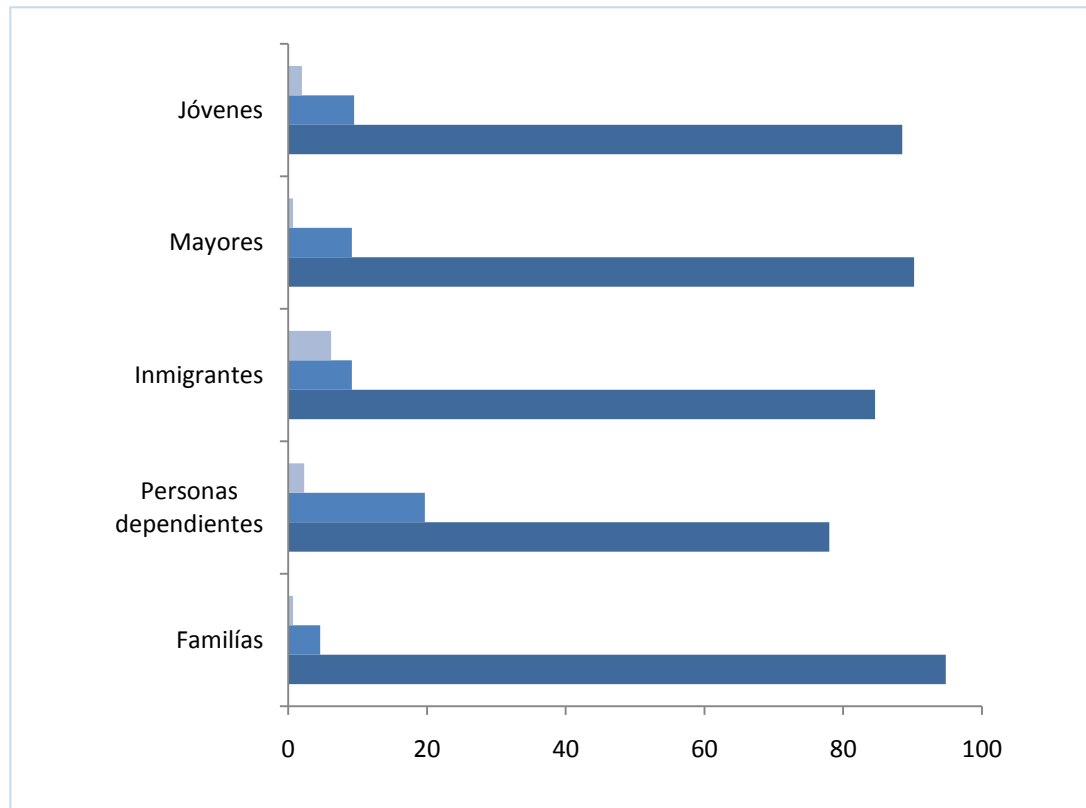
Pío XII-Santa María

Para la realización de este estudio se considera calidad de vida en un barrio:

- Estado de la calzada
- Acerados
- Zonas verdes
- Iluminación
- Comercios
- Mobiliario Urbano
- Movilidad y transporte



A la pregunta acerca de la adecuación del barrio para diferentes colectivos sociales, más del 95% de los encuestados lo consideran adecuado para familias, jóvenes y mayores. Los vecinos consideran, en más de un 20% que las infraestructuras y servicios del barrio no lo hacen adecuado para personas dependientes.

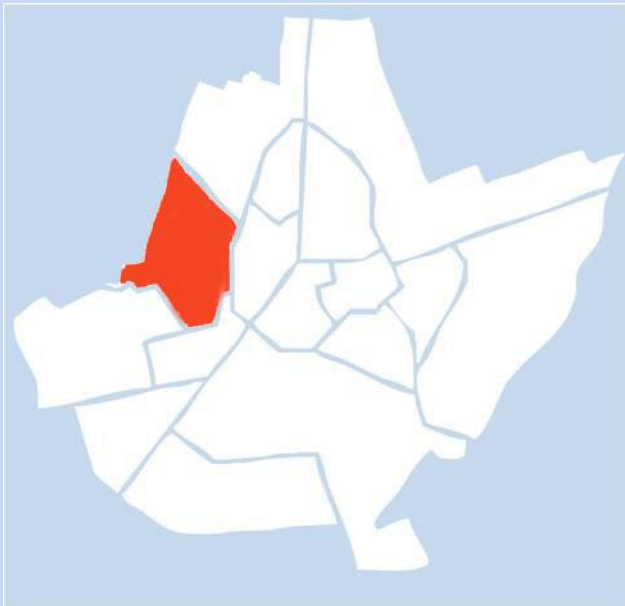


■ NS/NC ■ No ■ Sí

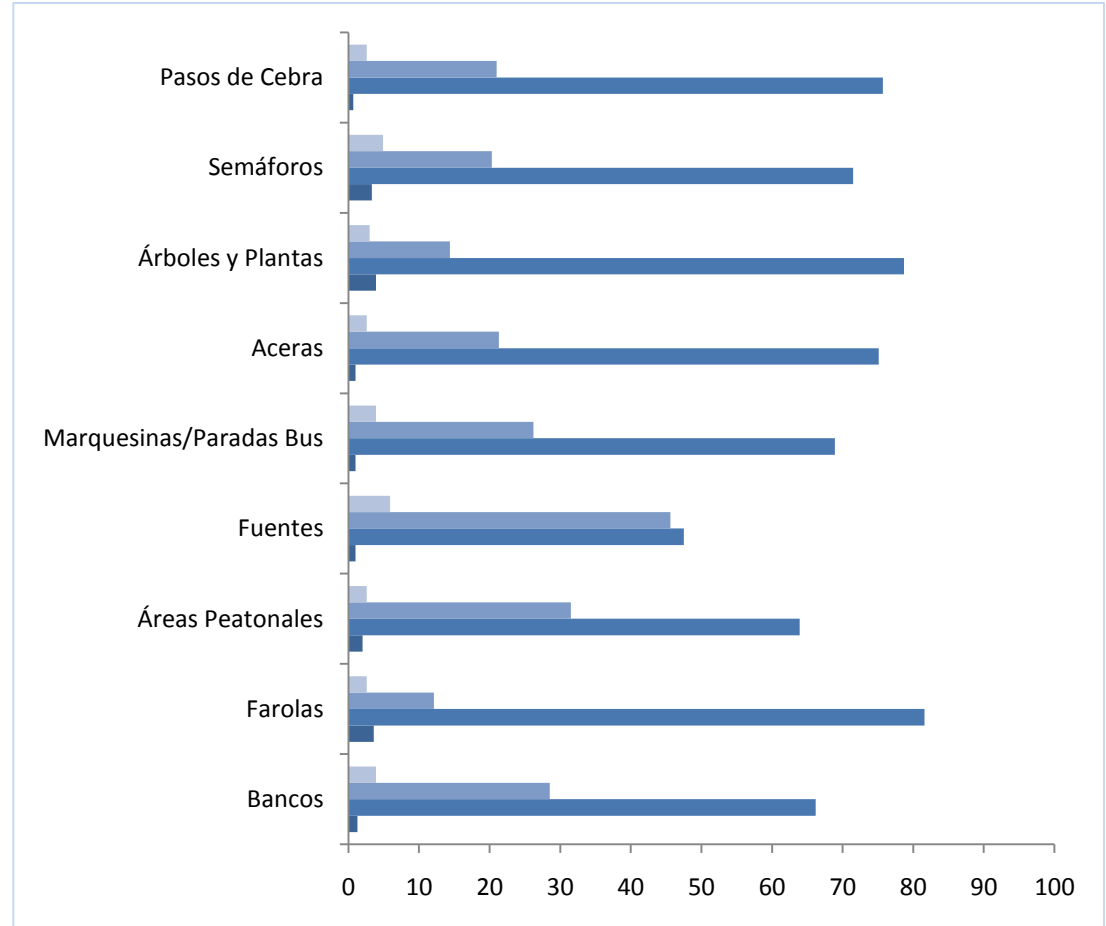
Pío XII-Santa María

Para la realización de este estudio se considera calidad de vida en un barrio:

- Estado de la calzada
- Acerados
- Zonas verdes
- Iluminación
- Comercios
- Mobiliario Urbano
- Movilidad y transporte



Los vecinos valoran la dotación de infraestructuras de su barrio, destacando las farolas, árboles y plantas con los que cuenta el barrio, así como pasos de cebra.



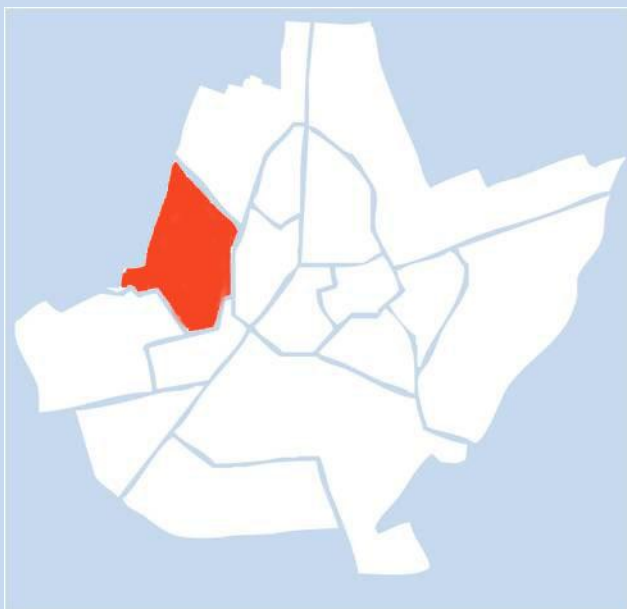
- NS/NC
- Insuficientes
- Suficientes
- Demasiados

PLAN DE BARRIO
CIUDAD REAL

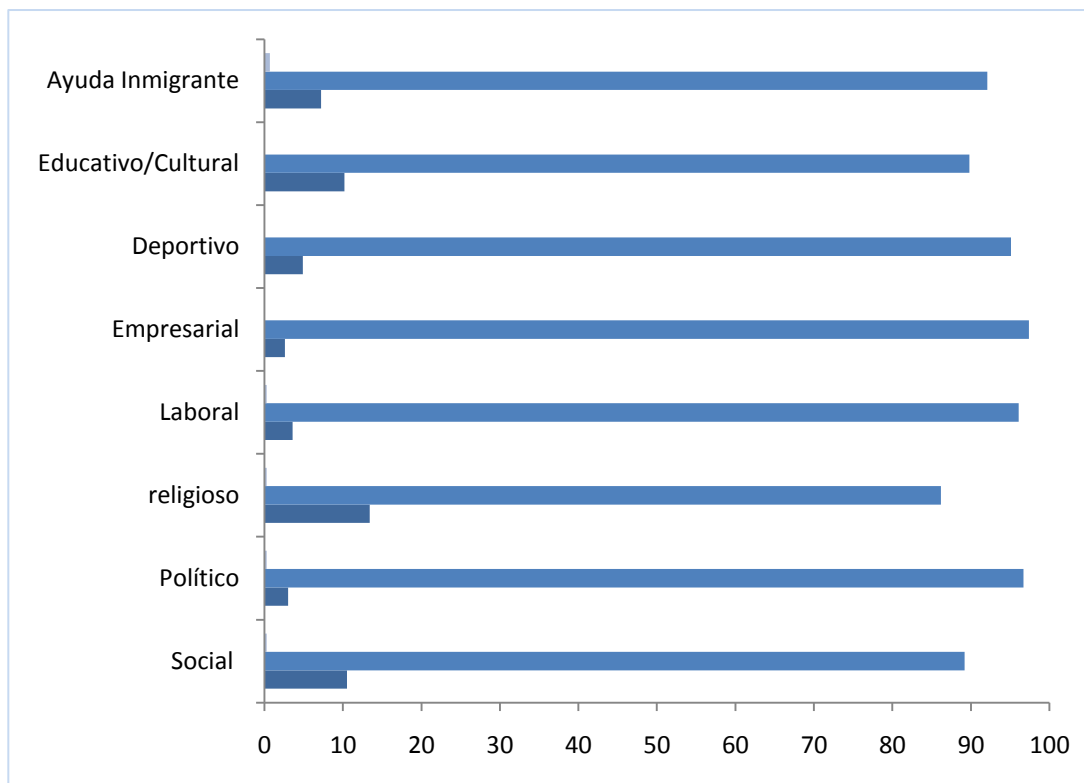
Pío XII-Santa María

Para la realización de este estudio se considera calidad de vida en un barrio:

- Estado de la calzada
- Acerados
- Zonas verdes
- Iluminación
- Comercios
- Mobiliario Urbano
- Movilidad y transporte



Los vecinos de Pío XII- Santa María generalmente no destacan por su pertenencia a asociaciones, si bien, destacan las de carácter educativo y cultural con más de un 15% de vecinos que se declaran pertenecientes a ellas seguidas por las asociaciones religiosas.

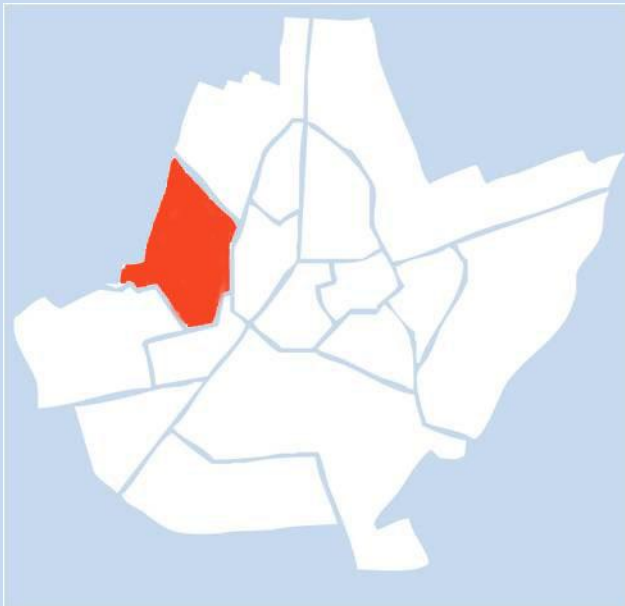


■ NS/NC ■ No ■ Sí

Pío XII-Santa María

Para la realización de este estudio se considera calidad de vida en un barrio:

Estado de la calzada
Acerados
Zonas verdes
Iluminación
Comercios
Mobiliario Urbano
Movilidad y transporte



Los vecinos del barrio Pío XII – Santa María han valorado de 0 a 10 las acciones municipales en relación a diferentes aspectos e infraestructuras de su barrio, destacando la recogida de basuras y la limpieza de calles como factor mejor valorado.



Pío XII-Santa María

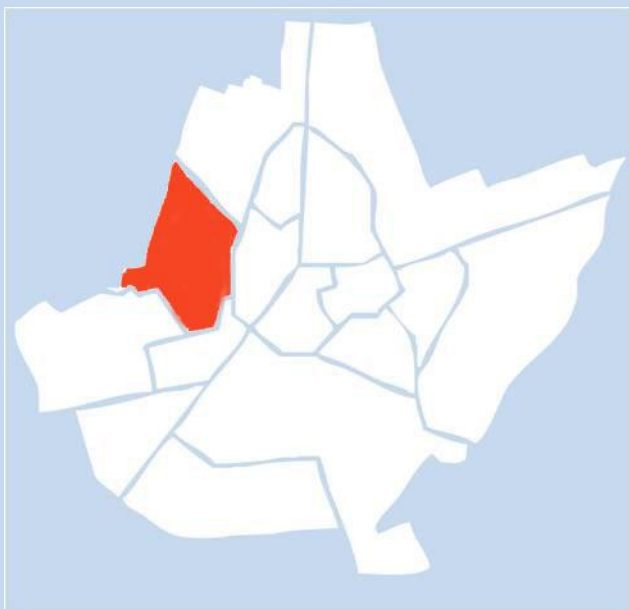
Los aspectos que caracterizan a las personas que habitan en un barrio condicionan sus necesidades y por consiguiente la relación con los poderes públicos en relación a la forma en que se satisface las mismas. Es por ello que se considera determinante atender a determinadas variables como el sexo, edad, nacionalidad y nivel cultural e identificar así las prioridades presentes y futuras.



Personas

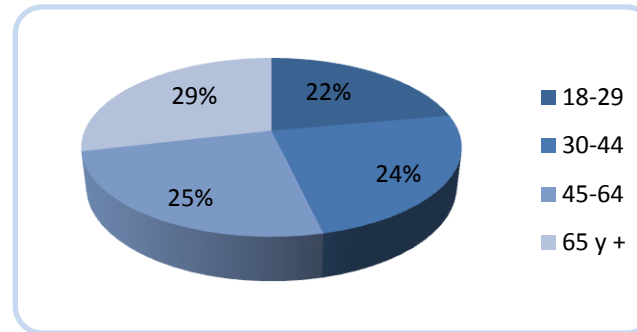
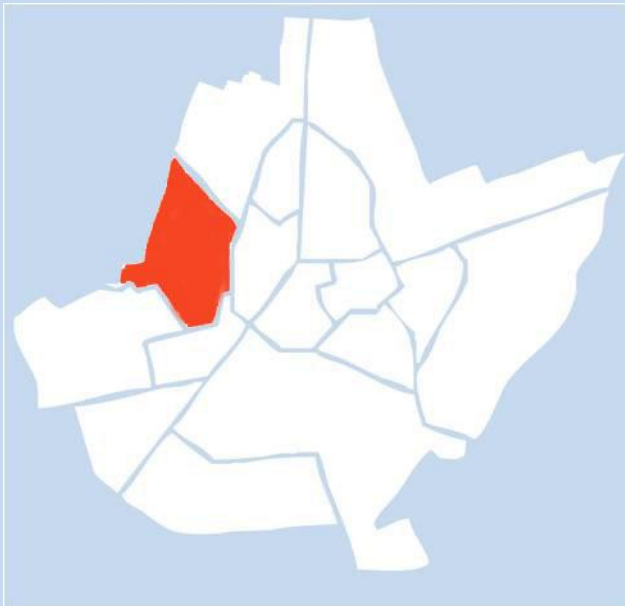
El barrio de Pío XII-Santa María ha experimentado un continuo crecimiento en lo que a población se refiere con tasas cada vez mayores, con 4.227 habitantes en 2006 y 4.736 en 2010. El número de extranjeros no es muy alto pero ha contribuido al incremento experimentado en la población en los últimos años (501 nuevos habitantes entre 2006 y 2010).

Aproximadamente la mitad del barrio se sitúa entre los 30 y los 64 años de edad, con una ligera mayoría de hombres. El nivel medio de educación se sitúa en el nivel de estudios de primaria y solo el 49% de los vecinos consultados declaran tener trabajo, aunque destaca el porcentaje del 28% de jubilados o pensionistas.

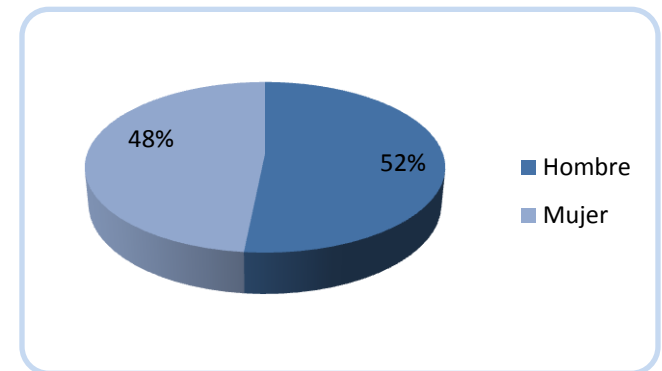


Pío XII-Santa María

Los aspectos que caracterizan a las personas que habitan en un barrio condicionan sus necesidades y por consiguiente la relación con los poderes públicos en relación a la forma en que se satisface las mismas. Es por ello que se considera determinante atender a determinadas variables como el sexo, edad, nacionalidad y nivel cultural e identificar así las prioridades presentes y futuras.

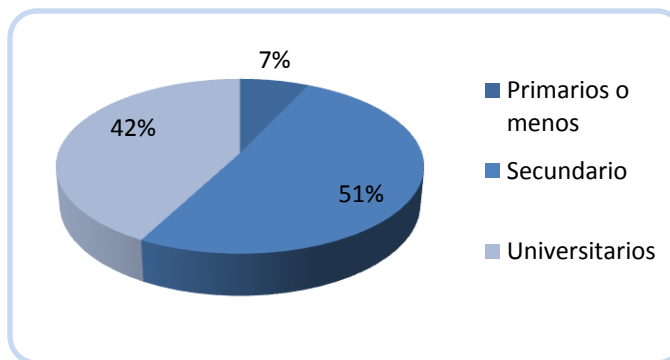
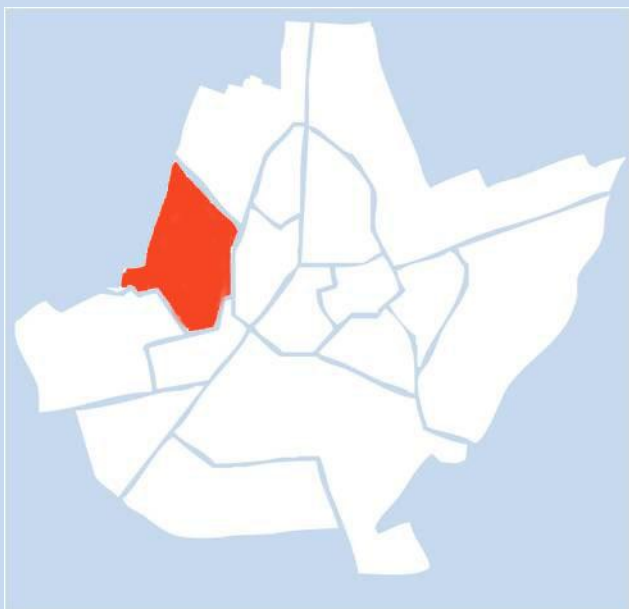


En estos gráficos se muestra la distribución de la población de Pío XII- Santa María según grupos de edad, así como en función del sexo al que pertenecen sus habitantes según la encuesta realizada para la elaboración del Plan de Barrios.

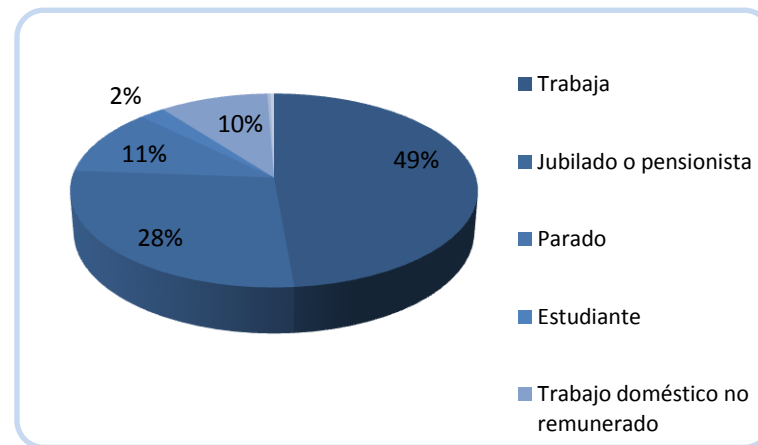


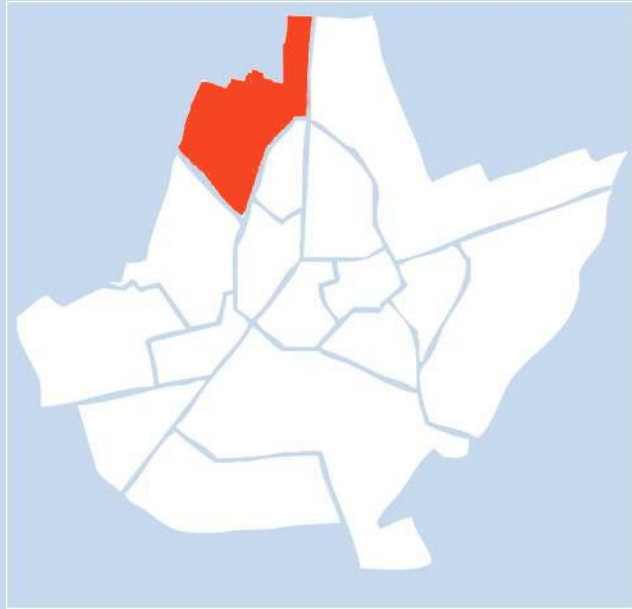
Pío XII-Santa María

Los aspectos que caracterizan a las personas que habitan en un barrio condicionan sus necesidades y por consiguiente la relación con los poderes públicos en relación a la forma en que se satisface las mismas. Es por ello que se considera determinante atender a determinadas variables como el sexo, edad, nacionalidad y nivel cultural e identificar así las prioridades presentes y futuras.



Estos gráficos reflejan los datos referidos a la formación y la situación con respecto al empleo de los vecinos de Pío XII- La Guija según la encuesta realizada para la elaboración del Plan de Barrios.





ANEXOS

I. Callejero

Callejero

Avenida de Pío XII	Calle Cierzo
Avenida Virgen del Consuelo	Calle Cigüela
Calle A. Cano	Calle de la Montería
Calle Ábrego	Calle el Greco
Calle Albalá	Calle Escultor Felipe García
Calle Alfonso el Bravo	Calle Fortuni
Calle Amanecer	Calle Goya
Calle atalaya	Calle Guadalmez
Calle azuer	Calle Guadiana
Calle Bañuelos	Calle H. Llanos
Calle Beato F. De Ayala	Calle J. Juanes
Calle Beato Juan Bautista	Calle Jabalón
Calle Becea	Calle José de Ribera
Calle Velilla del Jiloca	Calle Juan de Vilaseca
Calle Berruguete	Calle la Raña
Calle Bullaque	Calle Mediodía
Calle Claudio Coello	Calle Mistral
Calle Caballero Ramón Froilaz	Calle Motilla
Calle Cabeza del Palo	Calle Murillo
Calle Camino de Sancho Rey	Calle Piélagos
Calle Camino del Campillo	Calle Pintor López Torres
Calle Camino Viejo de Alarcos	Calle Pintor Vela Siller
Calle Capellán Marcelo Colino	Calle Puente de Nolaya
Calle Carmen Amaya	Calle Puente Molino del Emperador
	Travesía Piélagos

I. Callejero

Callejero

Calle San Martín de Porres

Calle Zurbarán

Calle San Urbano

Callejón Camino Sancho Rey

Calle Sancho Mayor de Navarra

Carretera de Porzuna

Calle Sierra Madrona

Parque Ciudad Jardín Oeste

Calle Solano

Parque Obispo Echevarría

Calle Sorolla

Parque San Martín de Porres

Calle Tramontana

Parque Santo Tomás de Villanueva

Calle Umbría

Pasaje Dalí

Calle Virgen de las Batallas

Plaza Juan XXIII

Calle Velázquez

Plaza Pío XII

Calle y. Almedina

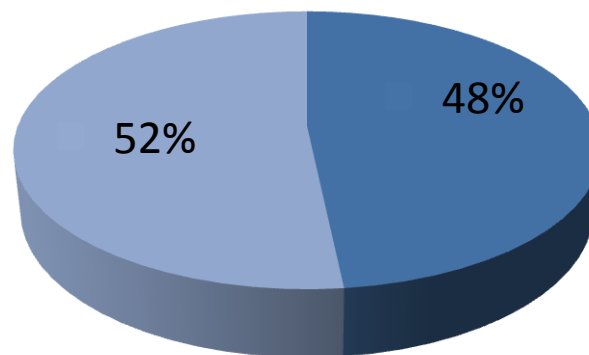
Ronda de Alarcos

Calle Záncara

Ronda del Parque

II. Población según sexo

Población		
Hombres	Mujeres	Total
2288	2448	4736



■ HOMBRES

III. Estacionamiento

Plazas de Estacionamiento Regulado I

ZONA AZUL	ZONA NARANJA	ZONA AMARILLA	ZONA BLANCA	ZONA MINUSVALIDOS
		Calle Cabeza del Palo (sin pintar)	Calle Tramontana	Calle Y. de Almedina (sin pintar) Calle Becea: 2 plazas
		Calle Motilla (sin pintar)	Calle San Martín de Porres	Calle Beato Juan Bautista Parking Hospital de Alarcos: 2 plazas
		Calle de la Montería	Calle Mistral	Calle Sancho Mayor de Navarra Calle Rey Alfonso El Bravo: 2 plazas
		Calle Amanecer	Calle Ábrego	Calle Rey Alfonso El Bravo (sin pintar) Calle San Urbano: 1 plaza
		Calle de la Raña	Calle Cierzo	Calle Juan de Villaseca (sin pintar) Calle Camino del Campillo: 2 plazas
		Calle Mediodía	Calle Beato Fernández de Ayala	Calle Velilla del Jiloca
		Calle Camino Sancho Rey	Plaza de Juan XXIII	Calle San Urbano
		Calle Becea (sin pintar)	Plaza de Pío XII	Calle Camino del Campillo
		Carretera de Porzuna	Calle Guadiana	Calle Cigüela
		Calle Pintor López Torres	Calle H. de Llanos	Calle Záncara
		Calle Sierra Madrona	Calle El Greco	Calle Guadalmez
		Calle José de Ribera	Calle Murillo	Calle Jabalón
		Avenida Virgen del Consuelo	Calle Claudio Coello	Calle Azuer
		Calle Capellán Marcelo Colino	Calle Berruguete	Calle Bañuelos

III. Estacionamiento

Plazas de Estacionamiento Regulado II

ZONA AZUL	ZONA NARANJA	ZONA AMARILLA	ZONA BLANCA	ZONA MINUSVALIDOS
		Calle Zurbarán	Calle Fortuni	Calle Bullaque
		Calle Puente de Retama	Calle Velázquez	Calle Virgen de las Batallas (sin pintar)
		Calle Puente Molino del Emperador (sin pintar)	Calle Goya	Calle Caballero Ramón Froilanz

IV. Aparcamientos

Aparcamientos

TIPO	NOMBRE	LOCALIZACIÓN
Automóviles	Parking Hospital de Alarcos	Plaza de Juan XXIII
Automóviles	Parking Pabellón Puerta de Santa María	Puerta de Santa María
Automóviles	Parking Hotel Guadiana	Calle Guadiana

V. Resumen Infraestructuras

I. Infraestructuras dotacionales

CALLEJERO	POBLACIÓN	Nº DE VIVENDAS	APARCAMIENTO	ZONAS VERDES	ZONAS DEPORTIVAS
73	4736	854	MINUS: 9 PARKING: 3	16	3
PLAZAS	CALLES PEATONALES	COLEGIOS	GUARDERÍAS	C. SOCIALES	C. HOSP.
2	1	4	3	1	9

V. Resumen Infraestructuras

II. Infraestructuras Sociales

C. 3ª EDAD

BIBLIOTECAS

FARMACIAS

COMERCIOS

OFICINAS

C. FORMACIÓN

0

1

2

19

1

1

BARES

EMPRESAS

C. OCIO

RESTAURANTES

FIESTAS

TRANSPORTES

11

21

0

5

1

L:1,2,4,6 Y 7

P: 23; M: 5

V. Resumen Infraestructuras

III. Infraestructuras Sociales

C. PÚBLICOS

ASOCIACIONES

INSTITUCIONES

GASOLINERAS

DISCOTECAS

TURÍSTICO-RELIGIOSO

0

8

2

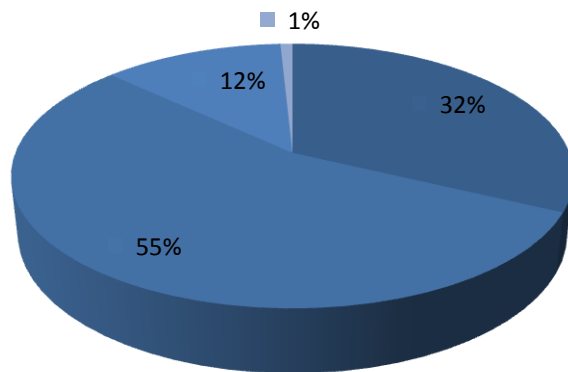
1

4

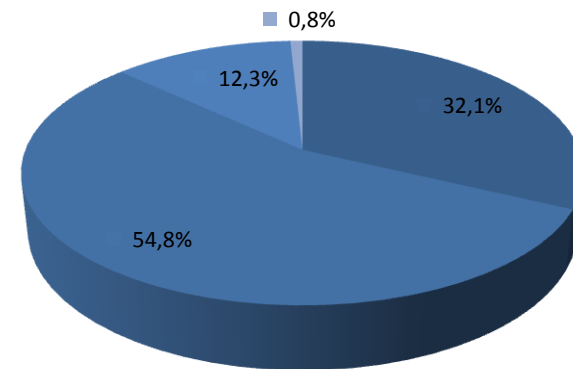
VI. Viviendas

Resumen Viviendas por alturas

Nº TOTAL VIVIENDAS	BAJO	1 ALTURA	2-3 ALTURAS	4-5 ALTURAS	> 6 ALTURAS
854	274	468	105	7	0
PORCENTAJE	32,1%	54,8%	12,3%	0,8%	0,0%



- BAJO
- 1 ALTURA
- 2-3 ALTURAS
- 4-5 ALTURAS
- > 6 ALTURAS



- BAJO
- 1 ALTURA
- 2-3 ALTURAS
- 4-5 ALTURAS
- > 6 ALTURAS



CIUDAD REAL
PARTICIPA

WWW.CIUDADREALPARTICIPA.COM