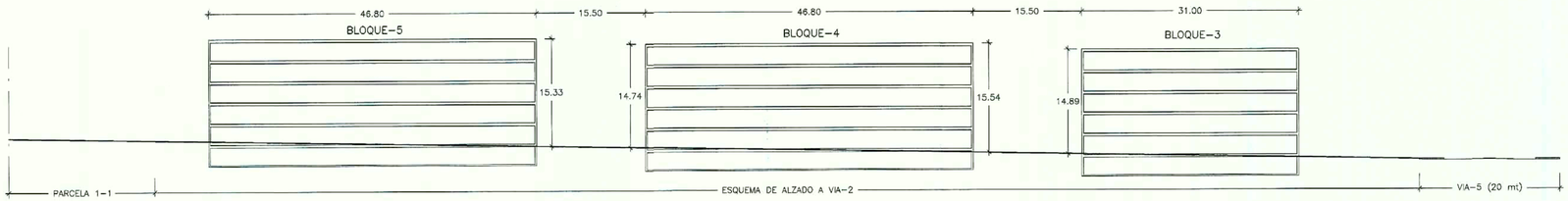

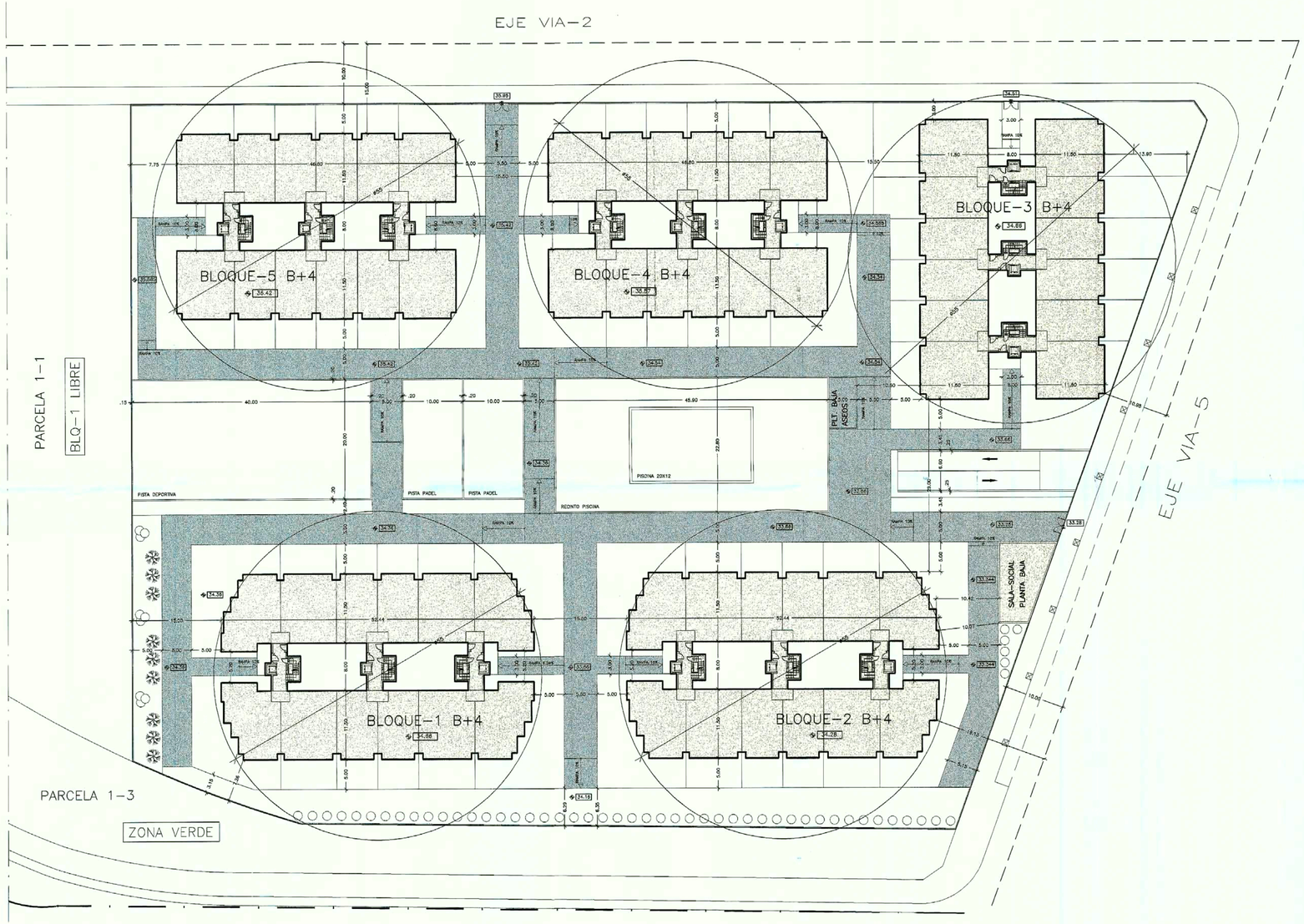

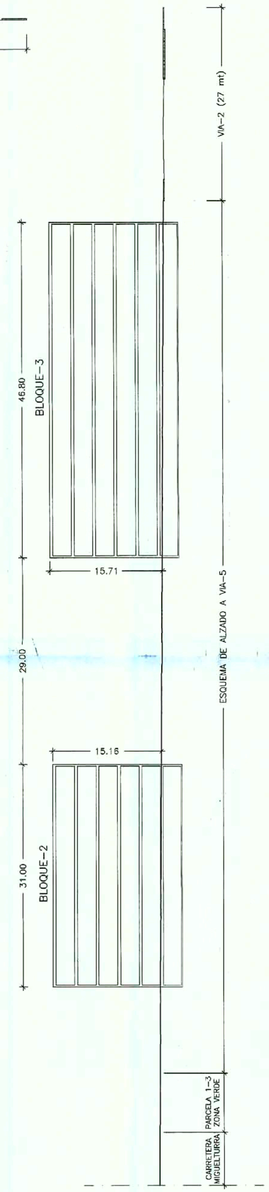

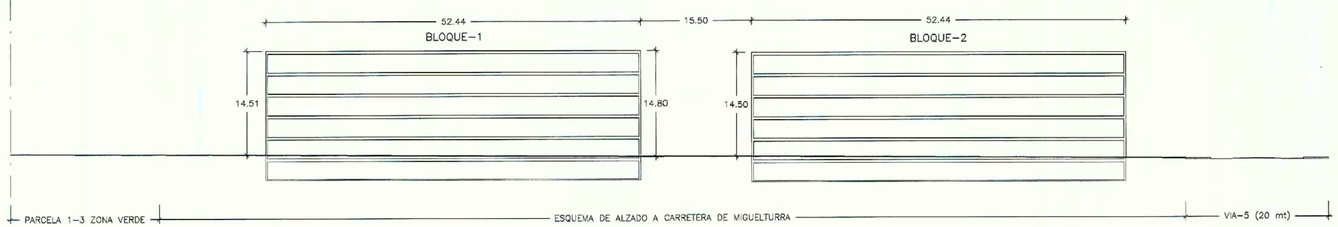

DISTANCIA ENTRE LOS BLOQUES 1 Y 2

ALTURA BLOQUE 1 = 14.80 mt
ALTURA BLOQUE 2 = 14.50 mt
29.30 mt

29.30 / 2 = 14.65 < 15.50

DISTANCIA ENTRE LOS BLOQUES 2 Y 3

ALTURA BLOQUE 2 = 15.16 mt
ALTURA BLOQUE 3 = 15.71 mt
30.87 mt

30.87 / 2 = 15.44 < 29.00

DISTANCIA ENTRE LOS BLOQUES 3 Y 4

ALTURA BLOQUE 3 = 14.89 mt
ALTURA BLOQUE 4 = 15.54 mt
30.43 mt

30.43 / 2 = 15.22 < 15.50

DISTANCIA ENTRE LOS BLOQUES 4 Y 5

ALTURA BLOQUE 4 = 14.74 mt
ALTURA BLOQUE 5 = 15.33 mt
30.07 mt

30.07 / 2 = 15.04 < 15.50

CUADRO DE SUPERFICIES CONSTRUIDAS

BLOQUES 1 Y 2

SUPERFICIE CONSTRUIDA PLT. BAJA 1.258,25 m2
SUPERFICIE CONSTRUIDA PLT. TIPO..... 1.261,31 X 4 = 5.045,24 m2
SUPERFICIE CONSTRUIDA TOTAL BLOQUES 1 Y 2..... 6.303,49 X 2 = 12.606,98 m2

BLOQUES 3,4 Y 5

SUPERFICIE CONSTRUIDA PLT. BAJA 1.158,68 m2
SUPERFICIE CONSTRUIDA PLT. TIPO..... 1.146,29 X 4 = 4.585,16 m2
SUPERFICIE CONSTRUIDA TOTAL BLOQUES 3,4 Y 5..... 5.743,84 X 3 = 17.231,52 m2

SUPERFICIE CONSTRUIDA TOTAL DE LOS BLOQUES..... 29.838,50 m2
SUPERFICIE CONSTRUIDA PARA ASEOS Y SALA SOCIAL..... 160,75 m2

SUPERFICIE TOTAL CONSTRUIDA..... 29.999,25 m2

COLEGIO OFICIAL DE ARQUITECTOS DE CASTILLA-LA MANCHA
DELEGACIÓN DE CIUDAD REAL
18 NOV. 2004
VISADO
ASPECTOS REGLAMENTARIOS

ESTUDIO DE DETALLE PARA LA ORDENACION DE VOLUMENES

SITUACION: PARCELA 1-2. UEMIG. CIUDAD REAL		
PLANO DE: PROPUESTA DE ORDENACION IMPLANTACION BLOQUES CON VIARIO	PLANO N. 2	SUSTITUYE A:
ESCALA: 1/400		
FECHA: OCTUBRE-2004		