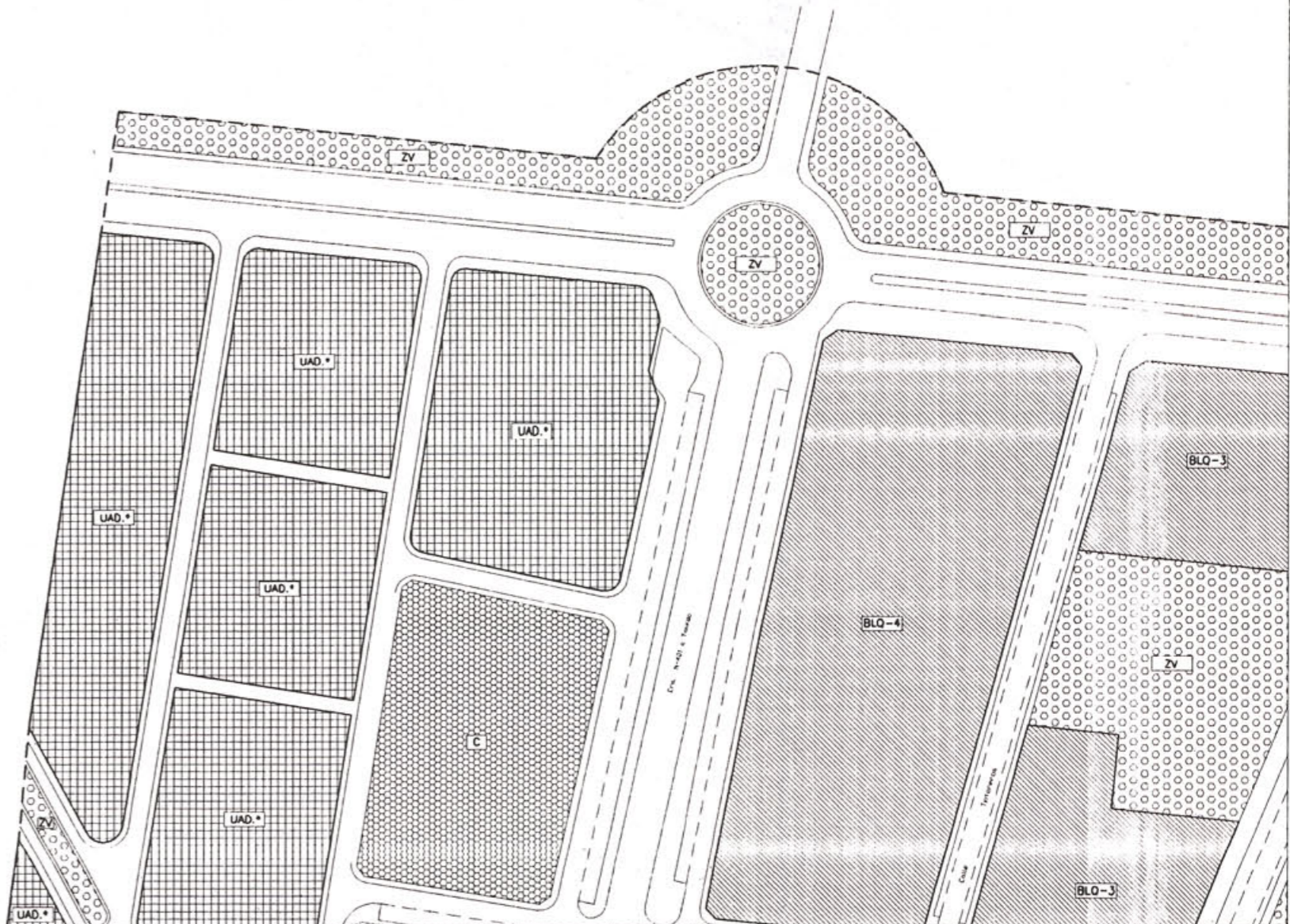



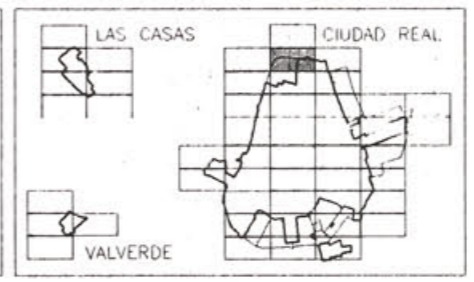
### 3. CALIFICACION DEL SUELO

PROYECTO DE CALIFICACION DEL SUELO  
 PARA EL PLAN GENERAL DE CIUDAD REAL  
 1997 OYAN S. DEPARTAMENTO DE URBANISMO



USOS PRIVADOS Dotacional		Espacios Libres	
<b>Vivienda</b>	<b>Industria</b>	<b>polivalente</b>	<b>zona verde</b>
residencial-MC	industrial	polivalente cultural	espacios libres
residencial-UAD		sanitaria-asistencial	
residencial-BLQ		deportivo	
residencial-UAIS		religioso	
complementario de la vivienda		comercial	
		<b>oficinas</b>	
		laborales	
		espectáculos	
		servicios públicos	
		estación transformadora	
		estación de servicio	

USOS PUBLICOS Dotacional		Espacios libres	
<b>Infraestructuras</b>	<b>polivalente</b>	<b>servicios públicos</b>	<b>parque, Zona verde</b>
vialidad	polivalente	servicios públicos	parque, Zona verde
ferrocarril	educacional/cultural	servicios públicos	libre público
instalaciones	sanitario-asistencial	servicios públicos	
aparcamiento	deportivo	servicios públicos	
		<b>cementerio</b>	
		<b>espectáculos</b>	



**PLAN GENERAL DE CIUDAD REAL**

**CALIFICACION DEL SUELO**

EXCMO. AYUNTAMIENTO DE CIUDAD REAL

GERENCIA MUNICIPAL DE URBANISMO

Escala: 1:20.000

Plano: 3

Fecha: Aprob. 91

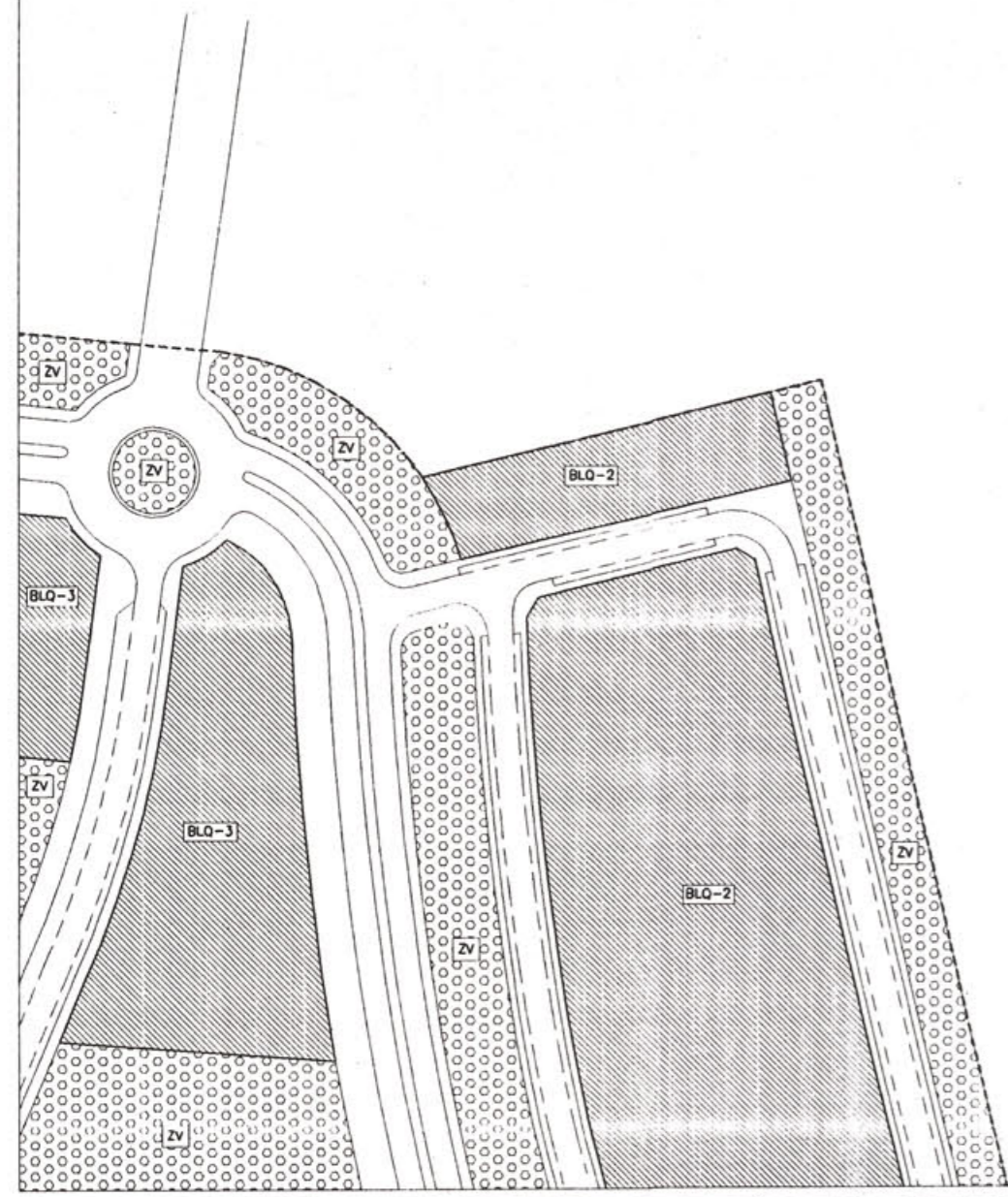
719-25

Dibujado: Gerencia Municipal de Urbanismo

Arquitecto: Alejandro Moyano Gomez

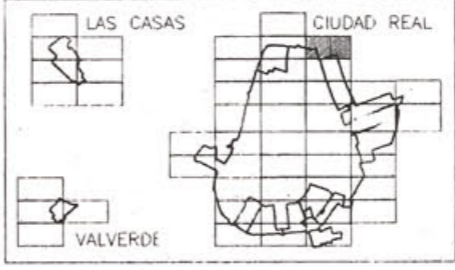
PROYECTO DE PLAN GENERAL DE CIUDAD REAL

EXCMO. AYUNTAMIENTO DE CIUDAD REAL  
 GERENCIA MUNICIPAL DE URBANISMO  
 SEDE SOCIAL: CALLE DE LA VIGILANCIA, 10  
 13001 CIUDAD REAL (Cádiz)



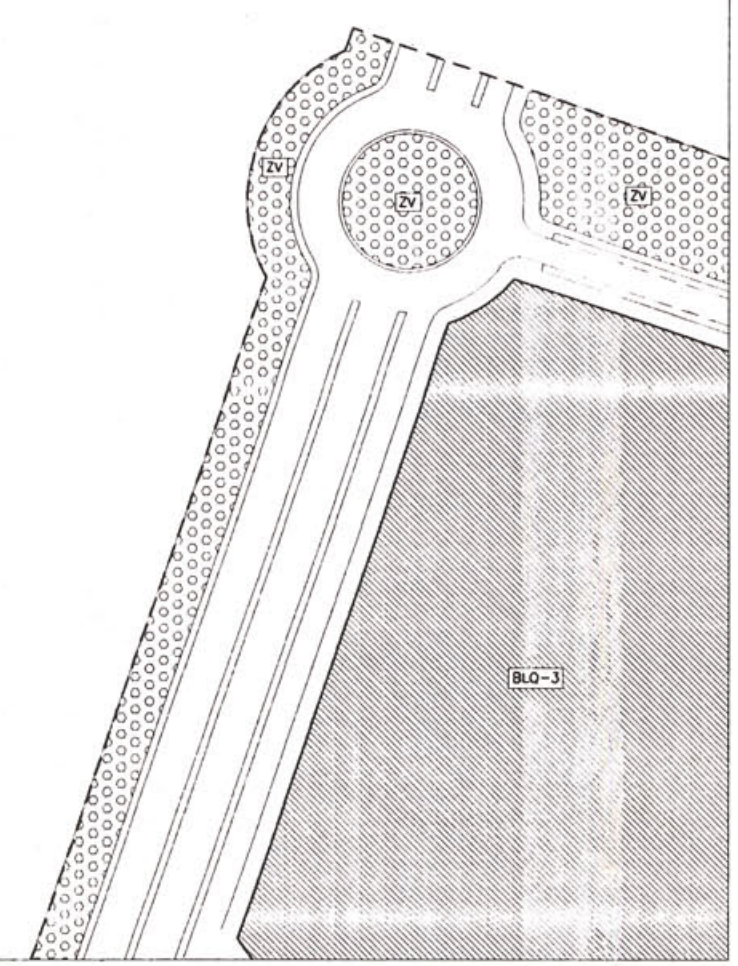
USOS PRIVADOS		Dotacional		Espacios Libres
<b>Vivienda</b>	<b>Industria</b>	polivalente	oficinas	zona verde
residencial-MC	industrial	educacional/cultural	hotelería	espacios libres
residencial-UAD		sanitario-asistencial	espectáculos	
residencial-BLQ		deportivo	servicios públicos	
residencial-UAIS		religioso	estación transformadora	
complementario de la vivienda		comercial	estación de servicio	

USOS PUBLICOS		Dotacional		Espacios libres
<b>Infraestructuras</b>		polivalente	servicios públicos	parque, Zona verde
vial		administrativa	antiquario	espacios libres públicos
ferrocarril		educacional/cultural	cementerio	
instalaciones		sanitario-asistencial	espectáculos	
aparcamiento		deportivo		



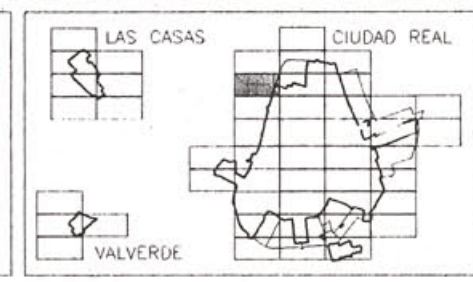
<b>PLAN GENERAL DE CIUDAD REAL</b>		
<b>CALIFICACION DEL SUELO</b>		Escala 1/2.000
EXCMO. AYUNTAMIENTO DE CIUDAD REAL		Plano <b>3</b>
GERENCIA MUNICIPAL DE URBANISMO		Fecha Abril-96
Dibujado Gerencia Municipal de Urbanismo		Arquitecto Alejandro Moyano González
720-21		

PLAN GENERAL DE CIUDAD REAL  
 GERENCIA MUNICIPAL DE URBANISMO  
 1996



USOS PRIVADOS Dotacional	
<b>Vivienda</b> residencial-MC residencial-UAD residencial-BLQ residencial-UAIS complementario de la vivienda	<b>Industria</b> industrial
polivalente educacional/cultural sanitario-asistencial deportivo religioso comercial	oficinas hotelero espectáculos servicios públicos estación transformadora estación de servicio
<b>Espacios Libres</b> zona verde espacios libres	

USOS PUBLICOS Dotacional		
<b>Infraestructuras</b> viario ferrocarril instalaciones aparcamiento	polivalente administrativo educacional/cultural sanitario-asistencial deportivo	servicios públicos áreas verdes cementerio espectáculos
<b>Espacios libres</b> parque, Zona verde áreas de espacios libre público		

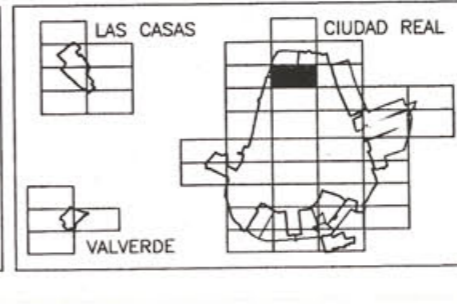


PLAN GENERAL DE CIUDAD REAL			
<b>CALIFICACION DEL SUELO</b>		Escala 1/2.000	Plano 3
EXCMO. AYUNTAMIENTO DE CIUDAD REAL	GERENCIA MUNICIPAL DE URBANISMO	Fecha Abril-96	757-4
Dibujado Gerencia Municipal de Urbanismo		Arquitecto Alejandro Moyano González	



USOS PRIVADOS		Dotacional		Espacios Libres	
<b>Vivienda</b>	<b>Industria</b>	<b>polivalente</b>	<b>oficinas</b>	<b>zona verde</b>	
residencial-MC	industrial	educacional/cultural	hotelero	espacios libres	
residencial-UAD		sanitario asistencial	espectáculos		
residencial-BLQ		deportivo	servicios públicos		
residencial-UAIS		religioso	estación transformadora		
complementario de la vivienda		comercial	estación de servicio		

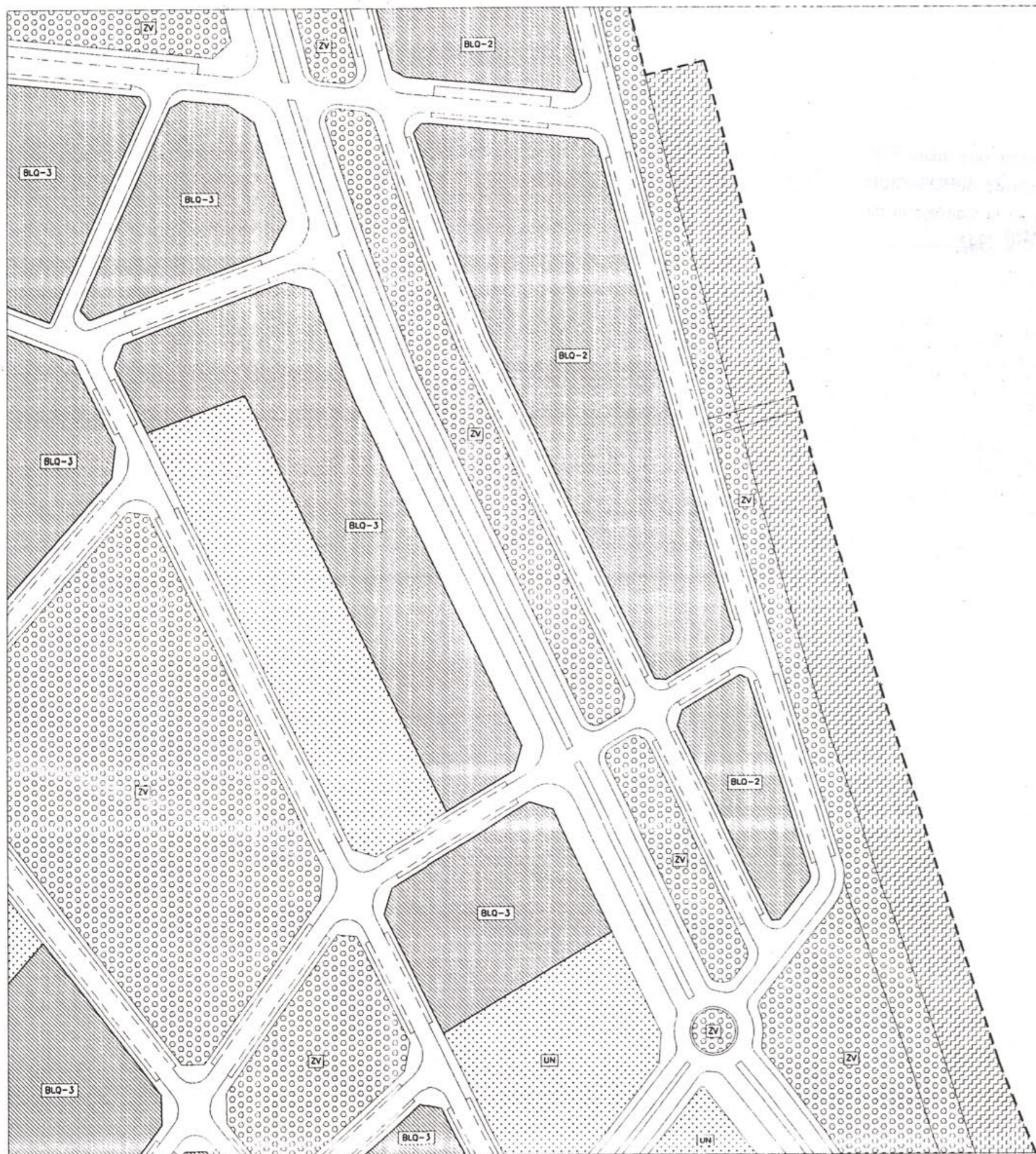
USOS PUBLICOS		Dotacional		Espacios libres	
<b>Infraestructuras</b>	<b>polivalente</b>	<b>servicios públicos</b>	<b>parque, Zona verde</b>		
viario	administrativo	universitario	viario o espacio libre público		
ferrucarril	educacional/cultural	cementerio			
instalaciones	sanitario asistencial	espectáculos			
aparcamiento	deportivo				



**PLAN GENERAL DE CIUDAD REAL**

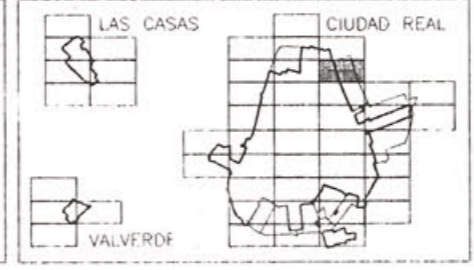
**CALIFICACION DEL SUELO**

EXCMO. AYUNTAMIENTO DE CIUDAD REAL	GERENCIA MUNICIPAL DE URBANISMO	Escala 1/2.000	Plano 3
Dibujado Gerencia Municipal de Urbanismo	Arquitecto Alejandro Moyano Gomez	Fecha Abril-96	757-5



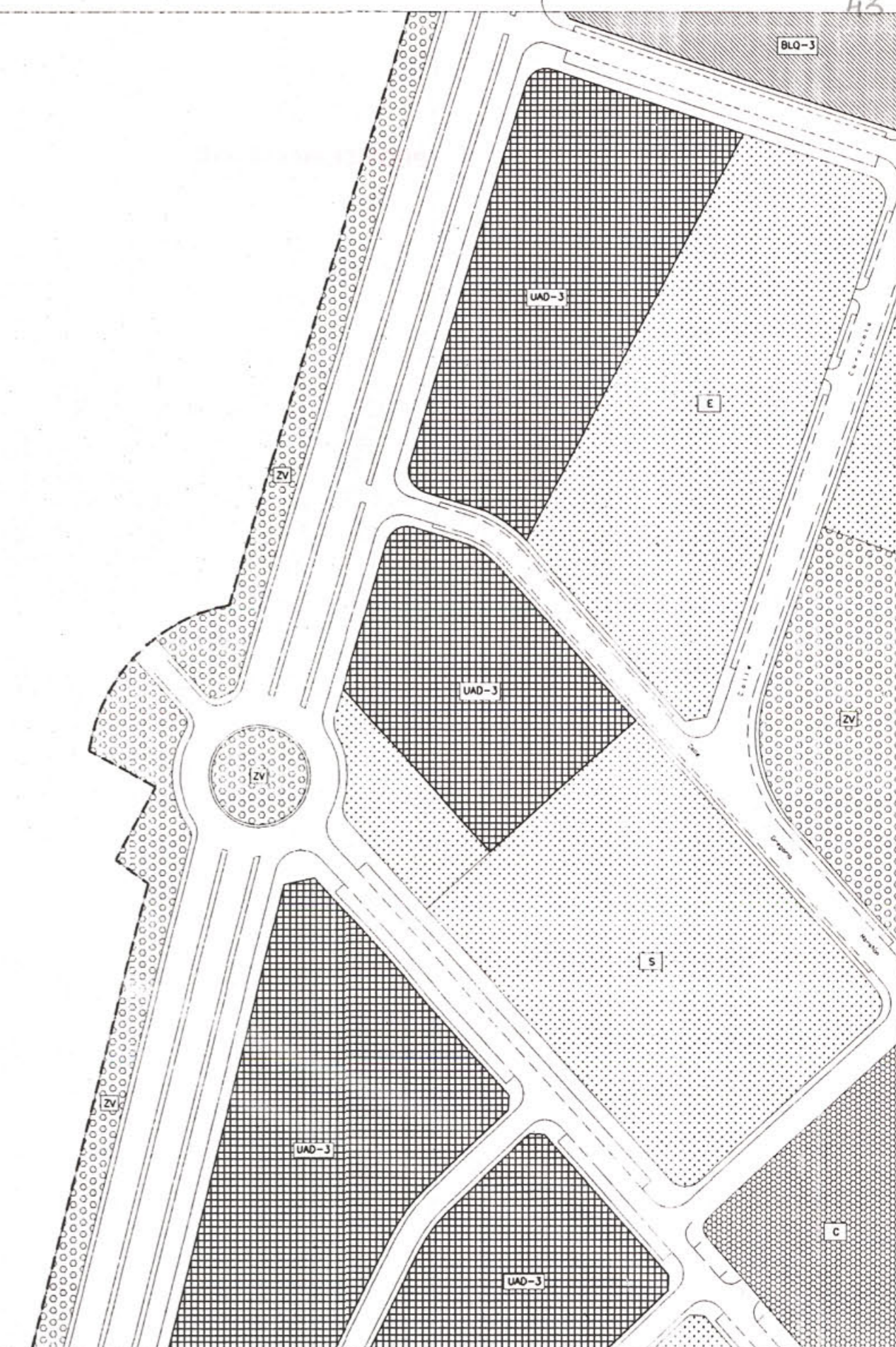
USOS PRIVADOS		Dotacional		Espacios Libres	
<b>Vivienda</b>	<b>Industria</b>	<b>polivalente</b>	<b>O</b> oficinas	<b>zona verde</b>	
residencial-MC	industrial	<b>E</b> educacional/cultural	<b>H</b> hotelera	<b>espacios libres</b>	
residencial-UAD		<b>S</b> sanitario asistencial	<b>EP</b> espectáculos		
residencial-BLQ		<b>D</b> deportivo	<b>SP</b> servicios públicos		
residencial-UAIS		<b>R</b> religioso	<b>ET</b> estación transformadora		
complementario de la vivienda		<b>C</b> comercial	<b>ES</b> estación de servicio		

USOS PUBLICOS		Dotacional		Espacios libres	
<b>Infraestructuras</b>		<b>polivalente</b>	<b>SP</b> servicios públicos	<b>parque, Zona verde</b>	
viario		<b>A</b> administrativo	<b>UN</b> universitario	<b>viario o espacio libre público</b>	
terracarril		<b>E</b> educacional/cultural	<b>CE</b> cementerio		
instalaciones		<b>S</b> sanitario asistencial	<b>E</b> espectáculos		
aparcamiento		<b>D</b> deportivo			



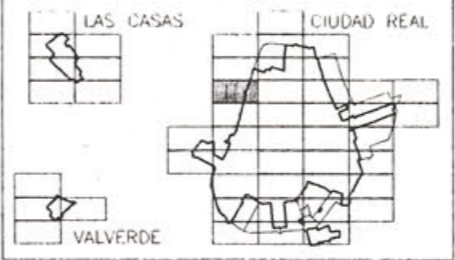
PLAN GENERAL DE CIUDAD REAL		
<b>CALIFICACION DEL SUELO</b>		Escala 1/2.000 Plano <b>3</b> 758-1
EXCMO. AYUNTAMIENTO DE CIUDAD REAL	GERENCIA MUNICIPAL DE URBANISMO	Fecha Abril-96 Arquitecto Alejandro Moyano Gomez
Dibujado Gerencia Municipal de Urbanismo		

PROYECTO DE CALIFICACION DEL SUELO  
 PARA EL PLAN GENERAL DE CIUDAD REAL  
 TÍTULO QUINTO - URBANIZACIONES  
 UAD-3



USOS PRIVADOS Dotacional		Espacios Libres
<b>Vivienda</b>	<b>Industria</b>	
residencial-MC	industrial	zona verde
residencial-UAD		espacios libres
residencial-BLQ		
residencial-UAIS		
complementario de la vivienda		
polivalente	oficinas	
educacional/cultural	hotelero	
sanitario asistencial	espectáculos	
deportivo	servicios públicos	
religioso	estación transformadora	
comercial	estación de servicio	

USOS PUBLICOS Dotacional		Espacios libres
viario	polivalente	parque, Zona verde
ferrocarril	administrativo	viario o espacio libre público
instalaciones	educacional/cultural	
aparcamiento	sanitario asistencial	
	deportivo	
	servicios públicos	
	universitario	
	cementerio	
	espectáculos	



**PLAN GENERAL DE CIUDAD REAL**

**CALIFICACION DEL SUELO**

EXCMO. AYUNTAMIENTO DE CIUDAD REAL      GERENCIA MUNICIPAL DE URBANISMO

Escala: 1/2.000      Plano: 3

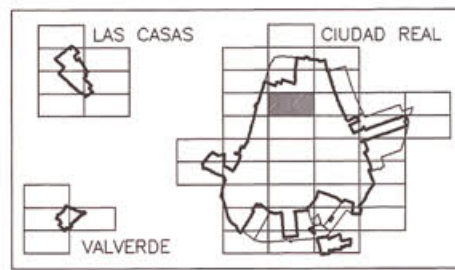
Fecha: Abril-96      757-9

Dibujado: Gerencia Municipal de Urbanismo      Arquitecto: Alejandro Moyano Gomez



USOS PRIVADOS		Dotacional		Espacios Libres	
<b>Vivienda</b>	<b>Industria</b>	polivalente	oficinas	zona verde	
residencial-MC	industrial	educacional/cultural	hotelero	espacios libres	
residencial-UAD		sanitario asistencial	espectáculos		
residencial-BLO		deportivo	servicios públicos		
residencial-UAIS		religioso	estación transformadora		
complementario de la vivienda		comercial	estación de servicio		

USOS PUBLICOS		Dotacional		Espacios libres	
<b>Infraestructuras</b>	polivalente	servicios públicos	parque, Zona verde		
viario	administrativo	universitario	viario o espacio libre público		
ferrocarril	educacional/cultural	cementerio			
instalaciones	sanitario asistencial	espectáculos			
aparcamiento	deportivo				



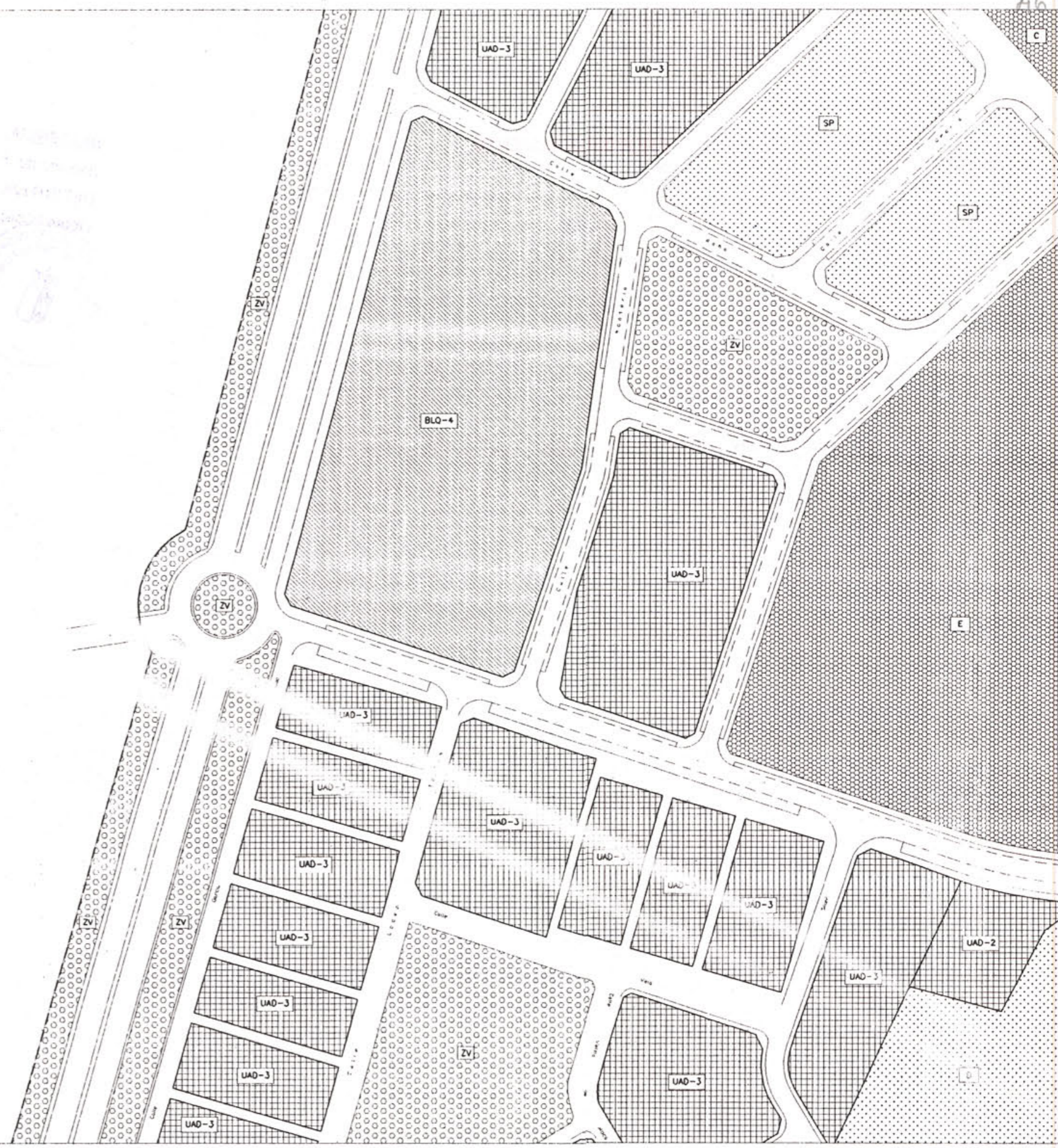
**PLAN GENERAL DE CIUDAD REAL**

**CALIFICACION DEL SUELO**

EXCMO. AYUNTAMIENTO DE CIUDAD REAL	GERENCIA MUNICIPAL DE URBANISMO	Escala 1/2.000	Plano 3
Dibujado Gerencia Municipal de Urbanismo	Arquitecto Alejandro Moyano Gomez	Fecha Abril-96	757-10

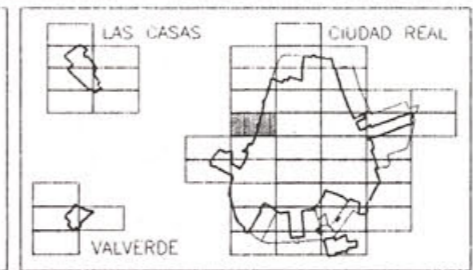




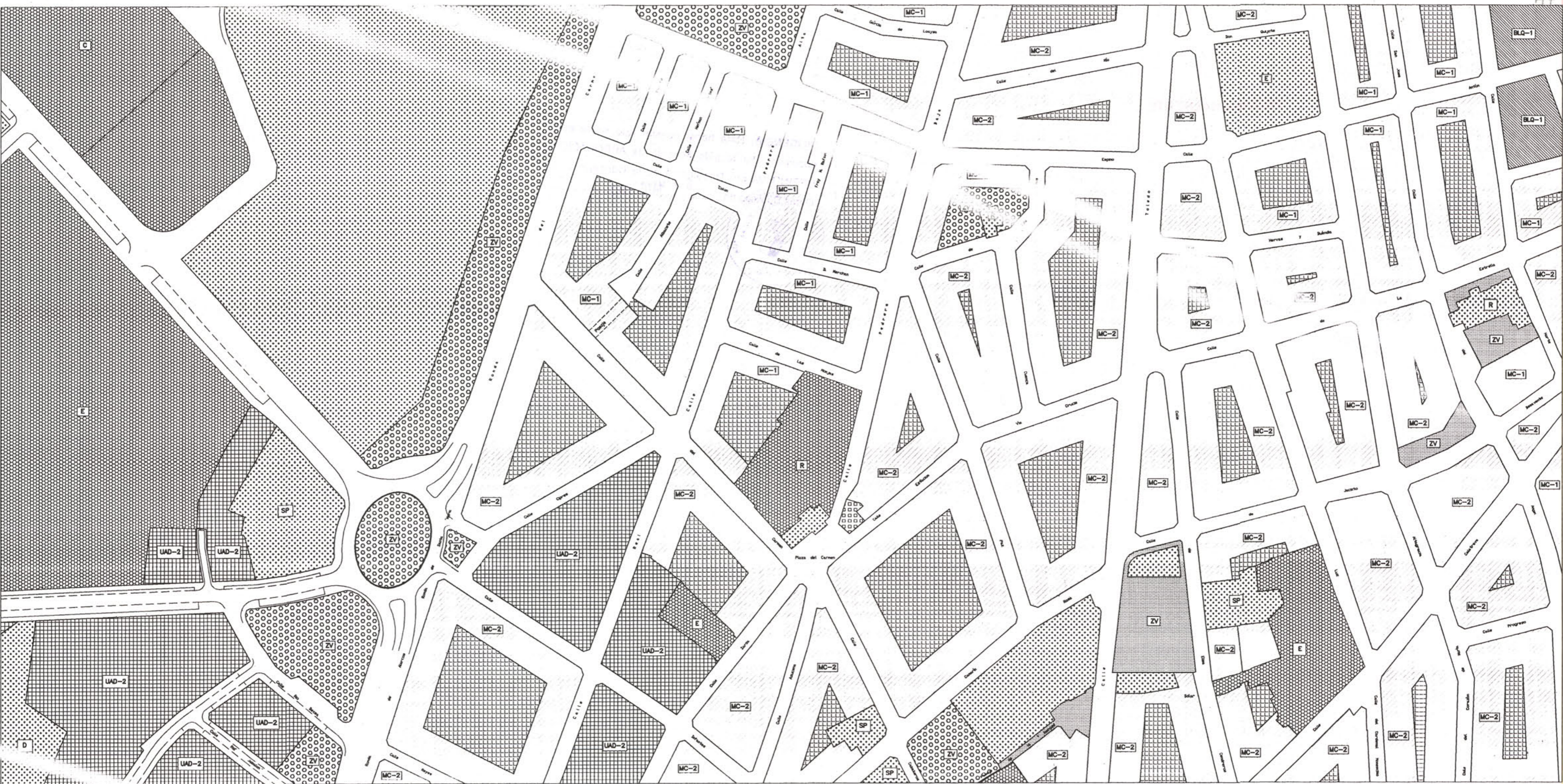


USOS PRIVADOS Dotacional		Espacios Libres	
<b>Vivienda</b>	<b>Industria</b>	<b>USOS PRIVADOS Dotacional</b>	<b>Espacios Libres</b>
[diagonal lines] residencial-MC	[diagonal lines] industrial	[grid] polivalente	[dotted] zona verde
[cross-hatch] residencial-UAD		[E] educacional/cultural	[diagonal lines] espacios libres
[horizontal lines] residencial-BLO		[S] sanitaria asistencial	
[vertical lines] residencial-UAIS		[D] deportivo	
[grid] complementario de la vivienda		[R] religioso	
		[C] comercial	
		[O] oficinas	
		[H] hotelero	
		[EP] espectáculos	
		[SP] servicios públicos	
		[ET] estación transformadora	
		[ES] estación de servicio	

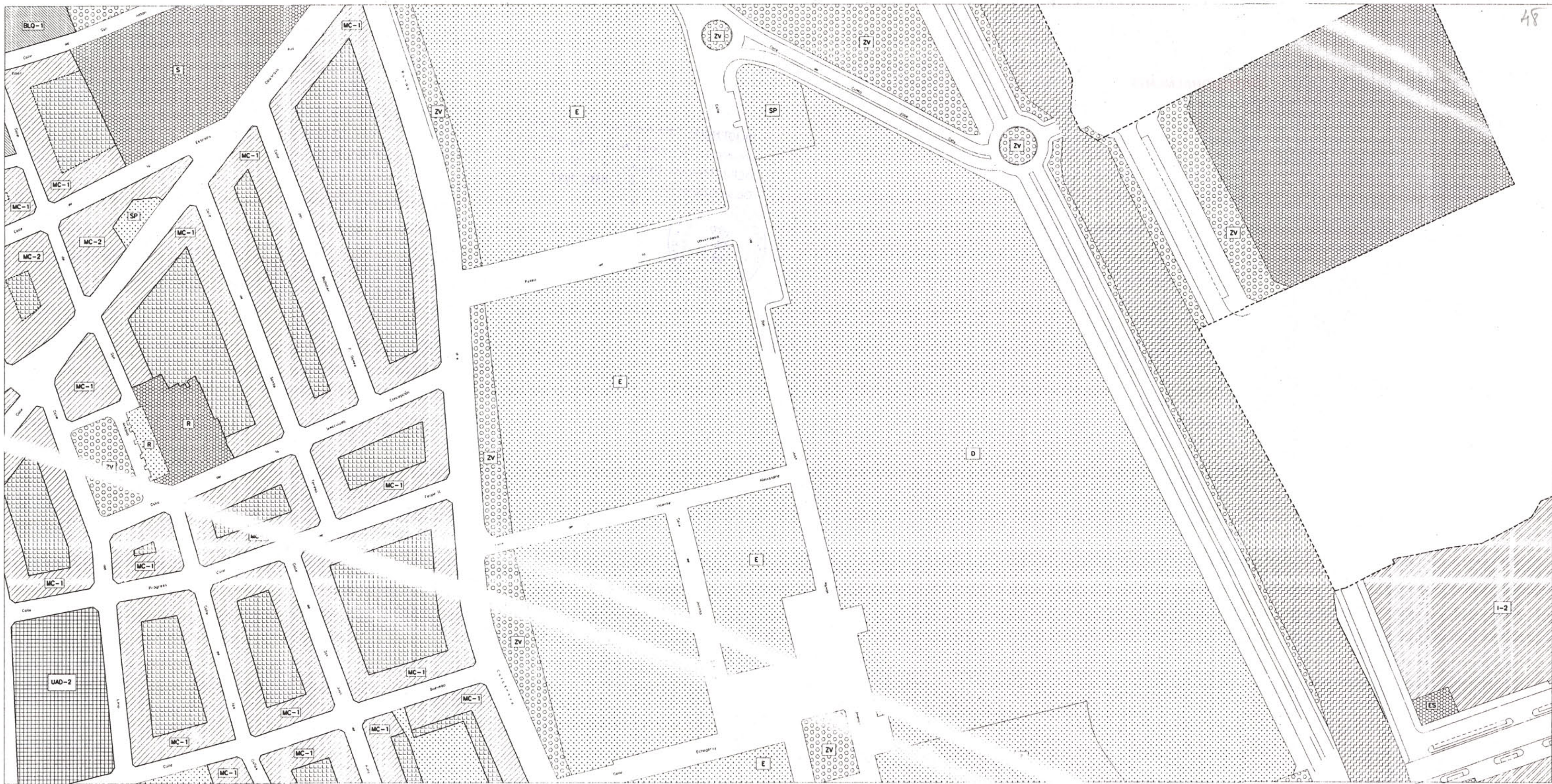
USOS PUBLICOS Dotacional		Espacios libres	
<b>Infraestructuras</b>	<b>USOS PUBLICOS Dotacional</b>	<b>Espacios libres</b>	
[white] viario	[grid] polivalente	[dotted] parque, Zona verde	[diagonal lines] viario o espacio libre público
[cross-hatch] ferrocarril	[A] administrativo		
[I] instalaciones	[E] educacional/cultural		
[P] aparcamiento	[S] sanitario asistencial		
	[D] deportivo		
	[SP] servicios públicos		
	[UN] universitario		
	[CE] cementerio		
	[EP] espectáculos		



<b>PLAN GENERAL DE CIUDAD REAL</b>		
<b>CALIFICACION DEL SUELO</b>		
EXCMO. AYUNTAMIENTO DE CIUDAD REAL	GERENCIA MUNICIPAL DE URBANISMO	Fecha: 1/2.000
Dibujado: Gerencia Municipal de Urbanismo	Arquitecto: Alejandro Moyano Gomez	Plano: 3
		Fecha: Abril-96
		757-14

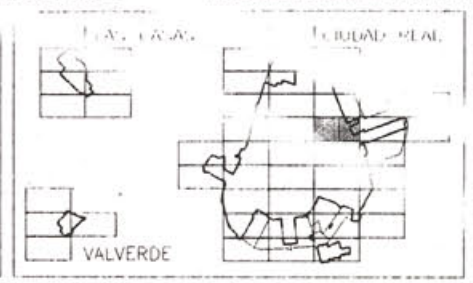


<b>Vivienda</b> residencial-MC residencial-UAD residencial-BLQ residencial-UAIS complementario de la vivienda		<b>Industria</b> Industrial		<b>USOS PRIVADOS Dotacional</b> oficinas hotelero sanitario asistencia. deportivo salubres comercial oficinas hotelero espectáculos estación t. estación de servicio		<b>Espacios Libres</b> zona verde espacios libres edificios catalogados		<b>Infraestructuras</b> viario ferrocarril instalaciones aparcamiento		<b>USOS PUBLICOS Dotacional</b> polivalente administrativo educacional/cultural sanitario asistencial deportivo servicios públicos universitario cementerio espectáculos		<b>Espacios libres</b> parque, Zona verde viario o espacio libre público		<b>PLAN GENERAL DE CIUDAD REAL</b> <b>CALIFICACION DEL SUELO</b> EXCMO. AYUNTAMIENTO DE CIUDAD REAL GERENCIA MUNICIPAL DE URBANISMO		Escala 1/2.000 Plano 3 Fecha Abril-96 757-15	
LAS CASAS VALVERDE		CIUDAD REAL		Dibujado Gerencia Municipal de Urbanismo		Arquitecto Alejandro Moyano Gomez											



USOS PRIVADOS Dotacional	
<b>Vivienda</b>	<b>Industria</b>
residencial-MC	industrial
residencial-UAD	
residencial-BLO	
residencial-UAIS	
complementario de la vivienda	
polivalente	zonas verdes
educacional/cultural	espacios libres
sanitario asistencial	
deportivo	
religioso	
comercial	
oficinas	
hotelero	
espectáculos	
servicios públicos	
estación transformadora	
estación de servicio	

USOS PUBLICOS Dotacional	
<b>Infraestructuras</b>	<b>Espacios libres</b>
viario	parque, Zona verde
ferrocarril	viario o espacio libre público
instalaciones	
aparcamiento	
polivalente	
administrativo	servicios públicos
educacional/cultural	universitario
sanitario asistencial	cementerio
deportivo	espectáculos



**PLAN GENERAL DE CIUDAD REAL**

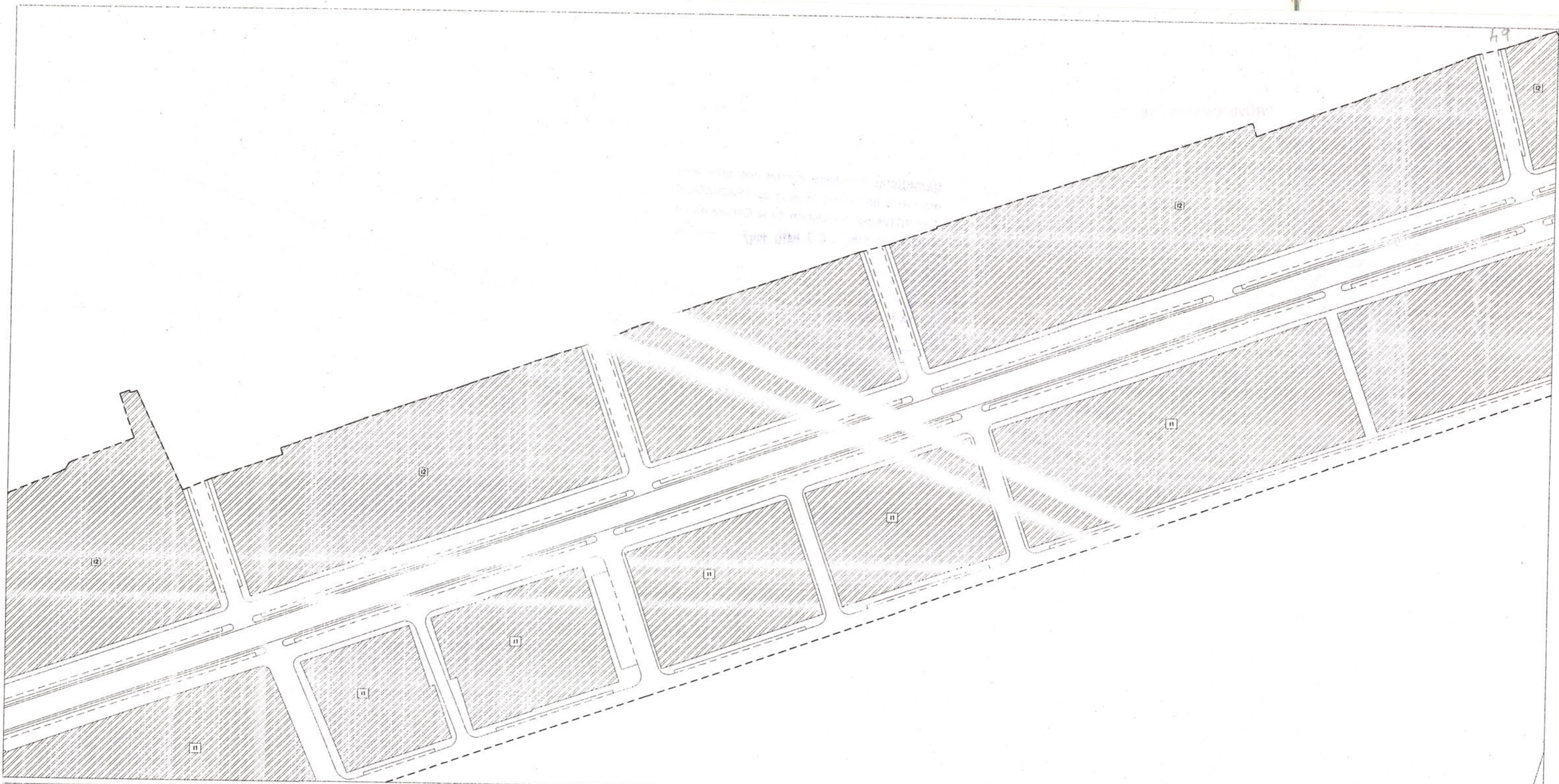
**CALIFICACION DEL SUELO**

AYUNTAMIENTO DE CIUDAD REAL      GERENCIA MUNICIPAL DE URBANISMO

Escala: 1/2.000      Plano: 3

Fecha: Abril-96      758-11

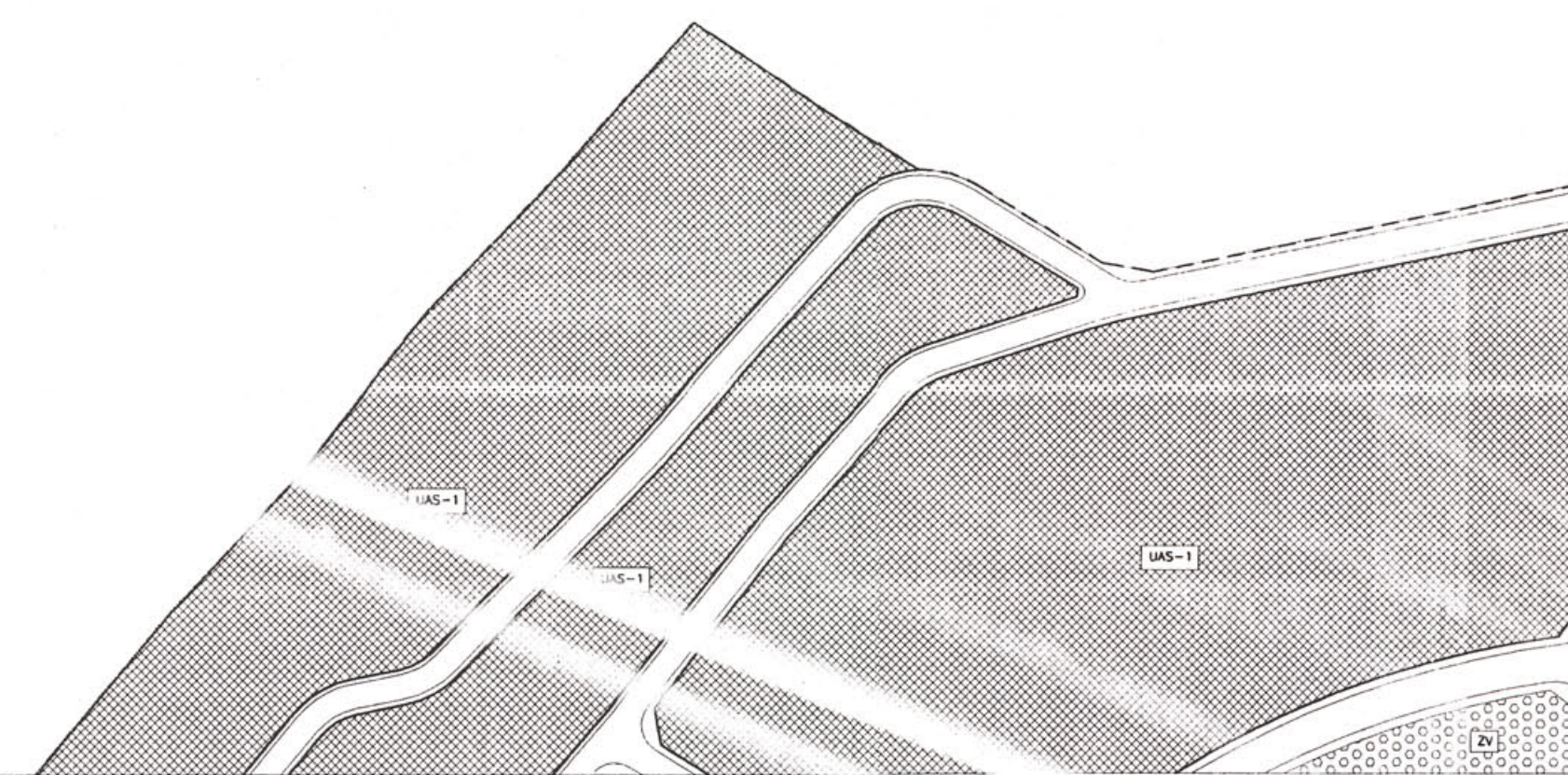

Arquitecto: Alejandro Moyano Gomez



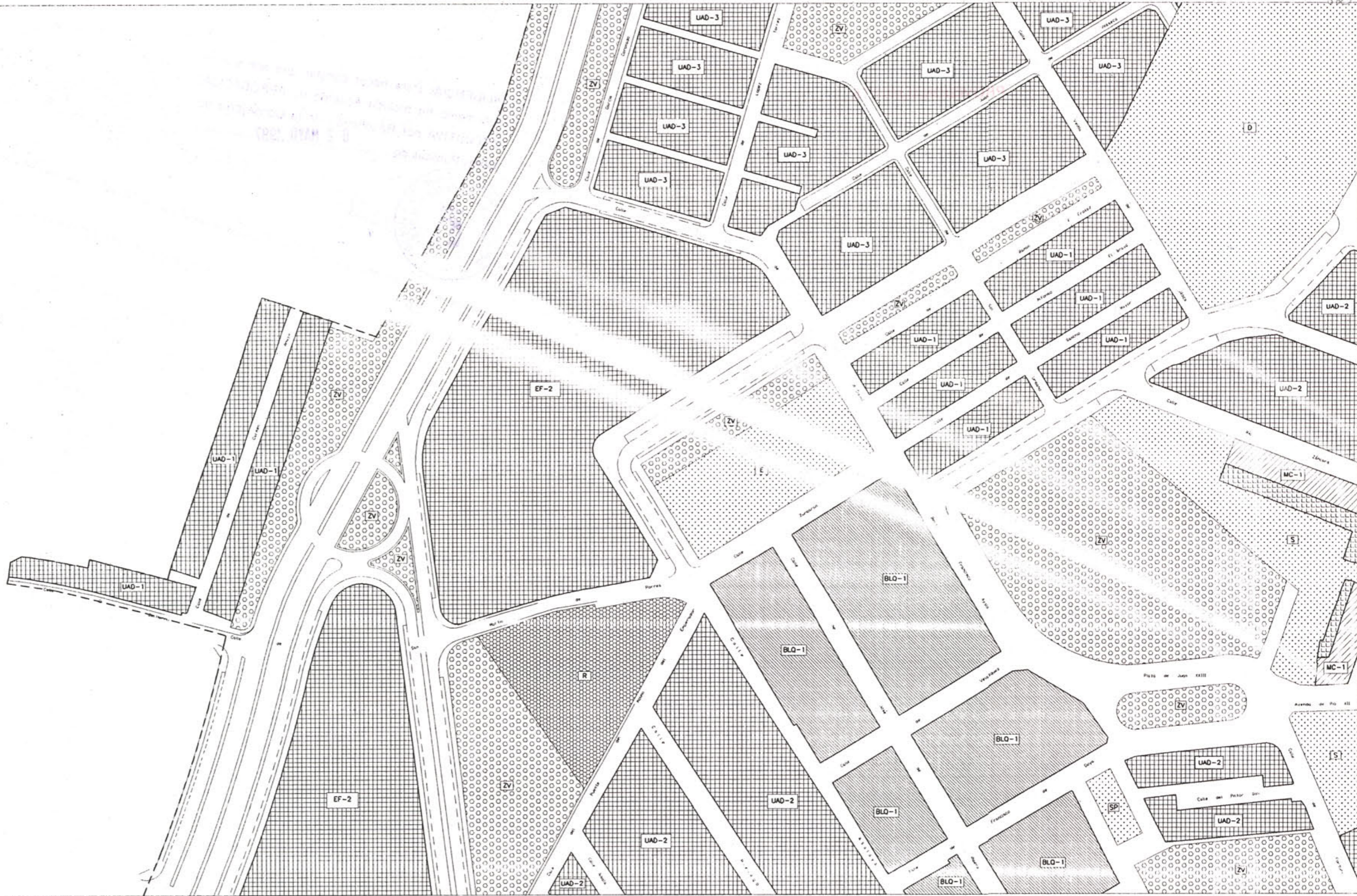
<b>Vivienda</b> residencial-MC residencial-UAD residencial-BLO residencial-UIS complementario de la vivienda		<b>Industria</b> industrial		<b>USOS PRIVADOS Dotacional</b> polivalente E: educacional/cultural S: sanitario asistencial D: deportivo R: religioso C: comercial O: oficinas H: hotelero EP: espectáculos SP: servicios públicos ET: estación transformadora ES: estación de servicio				<b>Espacios Libres</b> Zona verde espacios libres		<b>Infraestructuras</b> viario ferrocarril instalaciones aparcamiento				<b>USOS PUBLICOS Dotacional</b> polivalente A: administrativo E: educacional/cultural S: sanitario asistencial D: deportivo SP: servicios públicos UN: universitario CE: cementerio EP: espectáculos				<b>Espacios libres</b> parque, Zona verde viario o espacio libre público				<b>PLAN GENERAL DE CIUDAD REAL</b> <b>CALIFICACION DEL SUELO</b> ESCMO. AYUNTAMIENTO DE CIUDAD REAL GERENCIA MUNICIPAL DE URBANISMO				Escala 1/2.000 Fecha Abril-96		Plano 3 758-12	
Dibujado Gerencia Municipal de Urbanismo				Arquitecto Alejandro Moyano Gomez																									



<b>USOS PRIVADOS Dotacional</b>		<b>USOS PUBLICOS Dotacional</b>		<b>Espacios libres</b>			<b>PLAN GENERAL DE CIUDAD REAL</b>	
<b>Vivienda</b> [diagonal lines] residencial-M [grid] residencial-UAD [cross-hatch] residencial-BLQ [diagonal lines] residencial-UAIS [grid] complementario de la vivienda	<b>Industria</b> [diagonal lines] industrial	[diagonal lines] polivalente [E] educacional/cultural [S] sanitario asistencial [D] deportivo [R] religioso [C] comercial	[diagonal lines] recreativo [H] hotelero [EP] espectáculos [SP] servicios públicos [ET] estación transformadora [ES] estación de servicio	<b>Intraseñalizaciones</b> [diagonal lines] zonas [diagonal lines] ferrocarril [P] aparcamiento	[diagonal lines] polivalente [diagonal lines] recreativo [E] educativo [S] sanitario [diagonal lines] deportivo [PP] servicios públicos [UN] universitario [CE] cementerio [ET] espectáculos		[diagonal lines] parques, zona verde [diagonal lines] vial o espacio libre público	Escala: 1/2.000 Fecha: Abril-96
Dibujado: Gerencia Municipal de Urbanismo						Arquitecto: Alejandro Moyano Gomez		

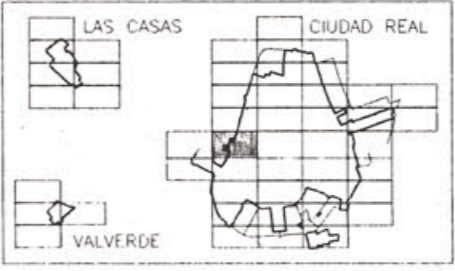


<b>Vivienda</b> residencial-MI residencial-UAD residencial-BLQ residencial-UAIS complementario de la vivienda		<b>Industria</b> industrial		<b>USOS PRIVADOS Dotacional</b> polivalente educacional/cultural sanitario asistencial deportivo religioso comercial oficina hotelero espectáculos servicios públicos estación transformadora estación de servicio				<b>Espacios Libres</b> zona verde espacios libres		<b>Infraestructuras</b> viario ferrocarril instalaciones aparcamiento				<b>USOS PUBLICOS Dotacional</b> polivalente administrativo educacional/cultural sanitario asistencial deportivo servicios públicos universitario cementerio espectáculos				<b>Espacios libres</b> parque, zona verde viario o espacio libre público				<b>PLAN GENERAL DE CIUDAD REAL</b> CALIFICACION SUE		Escala 1/2.000 Abril		Folio 3 757-18	
Dibujaos Gerencia Municipal de Urbanismo				Arquitecto Alejandro Moyano G...																							



USOS PRIVADOS Dotacional	
<b>Vivienda</b>	<b>Industria</b>
residencial-MC	industrial
residencial-UAD	
residencial-BLO	
residencial-UAIS	
complementario de la vivienda	
polivalente	oficinas
recreativa/cultural	hotelero
sanitario-asistencial	espectáculos
deportivo	servicios públicos
religioso	estación transformadora
comercial	estación de servicio
zonas verdes	espacios libres

USOS PUBLICOS Dotacional	
<b>Infraestructuras</b>	<b>Espacios libres</b>
vial	parque, Zona verde
ferrocarril	vial o espacio libre público
instalaciones	
aparcamiento	
polivalente	servicios públicos
administrativo	universitario
educacional/cultural	cementerio
sanitario-asistencial	espectáculos
deportivo	



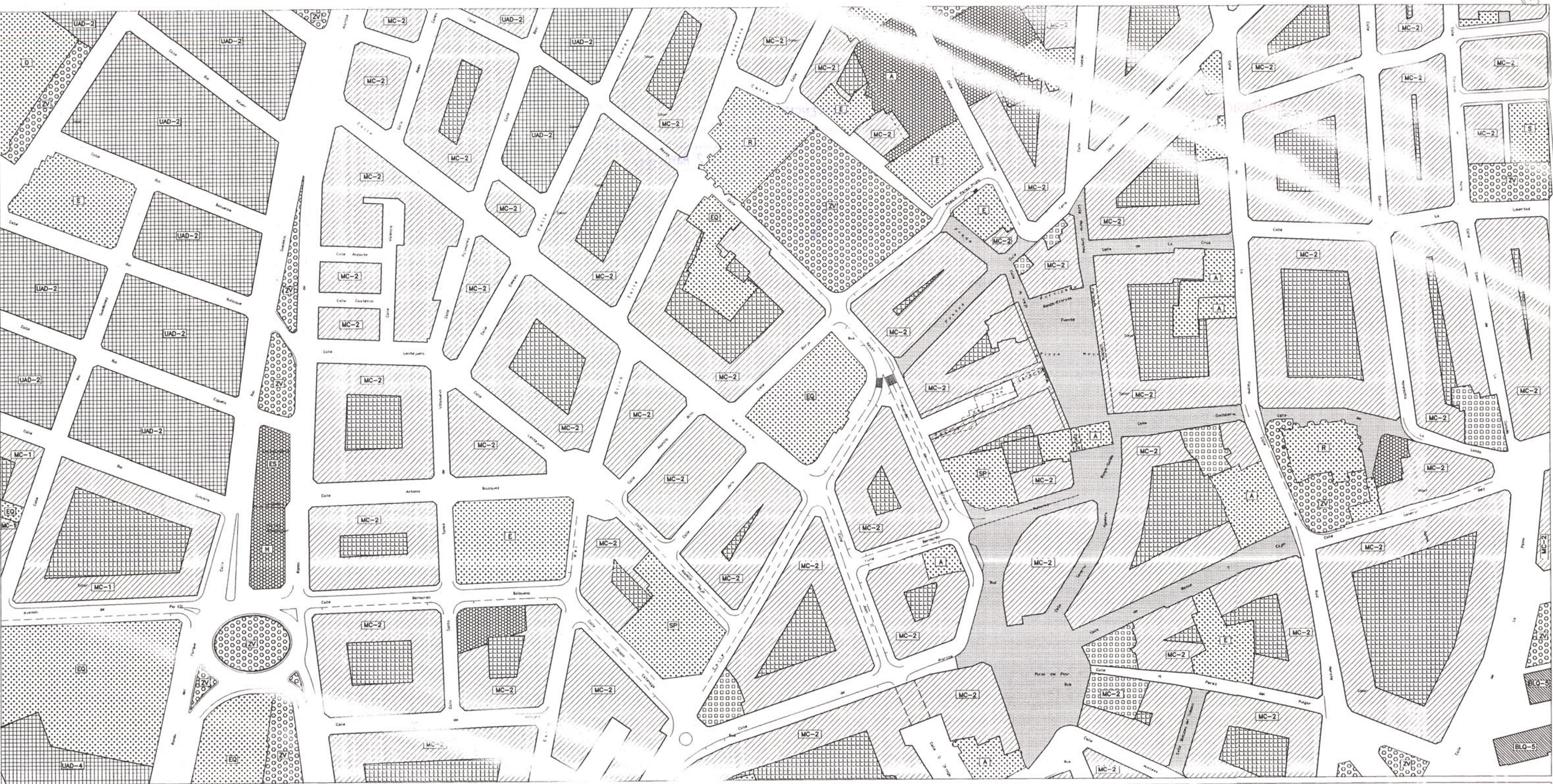
**PLAN GENERAL DE CIUDAD REAL**

**CALIFICACION DEL SUELO**

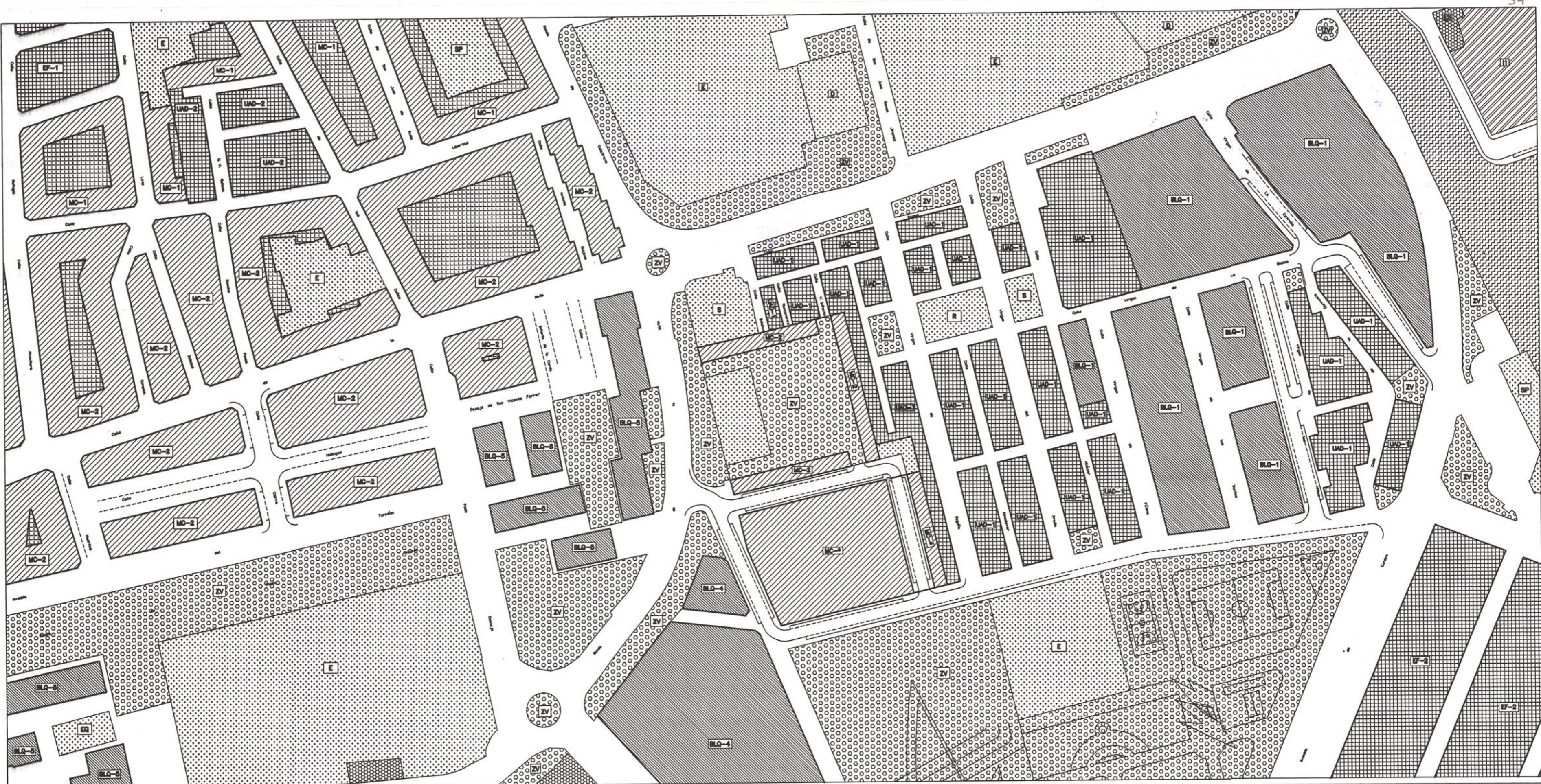
Escala	Plano
1/2.000	3
Fecha	757-19
April-96	

Dibujado: Gerencia Municipal de Urbanismo  
 Arquitecto: Alejandro Miranda Gomez



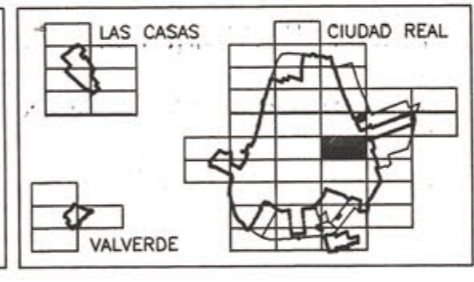


<b>Vivienda</b> residencial-MC residencial-UAD residencial-BLQ residencial-UAIS complementario de la vivienda		<b>Industria</b> industrial		<b>USOS PRIVADOS Dotacional</b> polivalente educacional/cultural sanitario asistencial deportivo religioso comercial oficinas hotelero espacios públicos servicios públicos estación transformadora estación de servicio		<b>Espacios Libres</b> zona verde espacios libres edificios catalogados		<b>Infraestructuras</b> viario ferrocarril instalaciones aparcamiento		<b>USOS PÚBLICOS</b> administración educacional/cultural sanitario asistencial deportivo edificios públicos unidades de vivienda cementerio		<b>Espacios libres</b> parque, Zona verde viario o espacio libre público		<b>PLAN GENERAL DE CIUDAD REAL</b> <b>CALIFICACION DEL SUELO</b> EXCMO. AYUNTAMIENTO DE CIUDAD REAL GERENCIA MUNICIPAL DE URBANISMO		Escala 1/2.000	Plano 3	Fecha Abril-96	757-20
<b>Las Casas</b> LAS CASAS				<b>Ciudad Real</b> CIUDAD REAL				<b>Valverde</b> VALVERDE				Dibujado: Gerencia Municipal de Urbanismo Arquitecto: Alejandro Moyano Gomez							



Vivienda		Industria		USOS PRIVADOS Dotacional		Espacios Libres	
[diagonal lines /] residencial-MC	[diagonal lines \] industrial	[grid] polivalente	[O] oficinas	[dots] zona verde	[H] hotelero	[diagonal lines /] espacios libres	
[grid] residencial-UAD		[E] educacional/cultural	[H] hotelero	[diagonal lines \] espacios libres	[S] espectáculos		
[diagonal lines \] residencial-BLQ		[S] sanitario asistencial	[SP] servicios públicos		[D] deportiva		
[diagonal lines /] residencial-UAS		[R] religioso	[ET] estación transformadora		[C] comercial		
[grid] complementario de la vivienda		[C] comercial	[ES] estación de servicio				

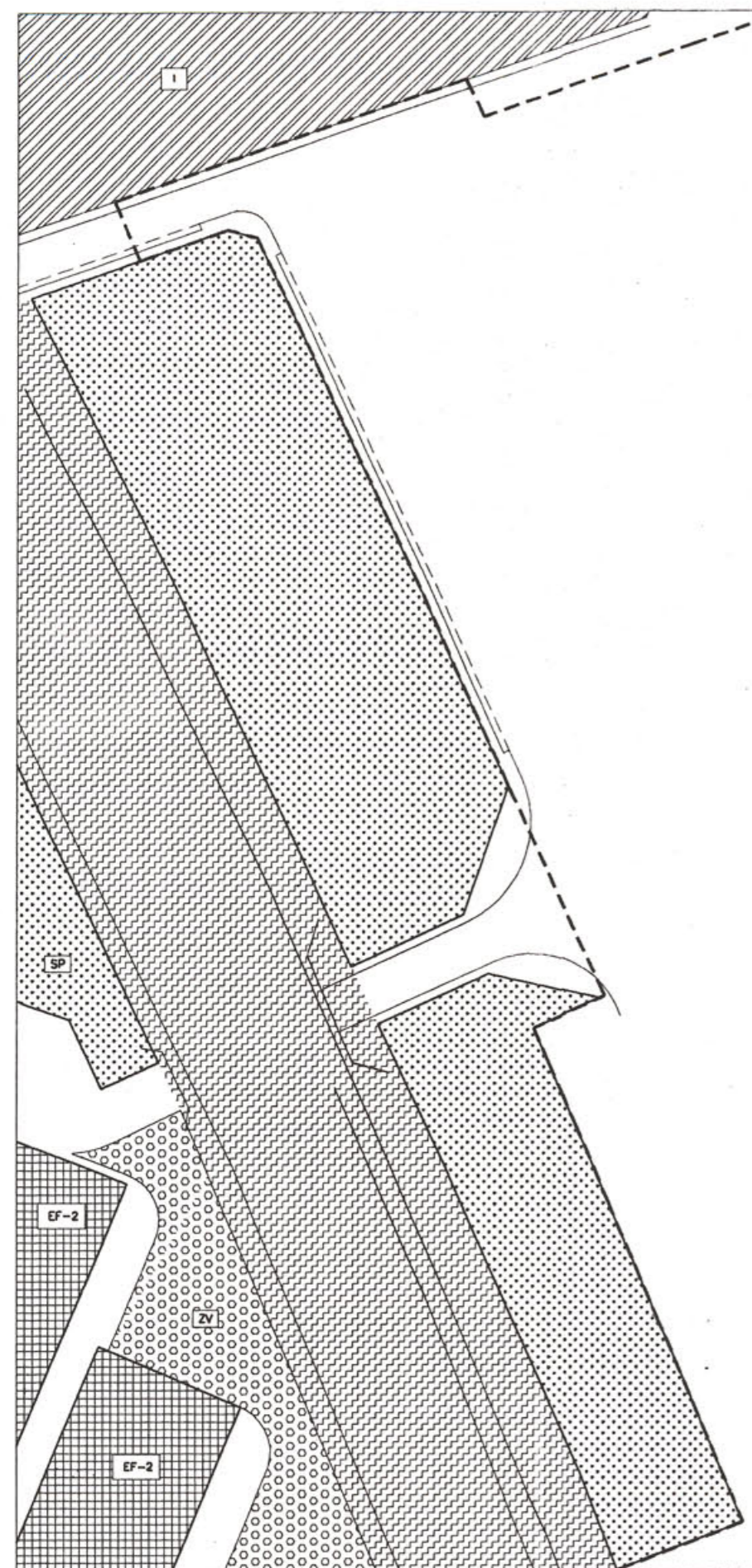
Infraestructuras		USOS PUBLICOS Dotacional		Espacios libres	
[dashed line] viario	[dots] polivalente	[SP] servicios públicos	[parque] parque, Zona verde	[diagonal lines /] viario a espacio libre público	
[grid] ferrocarril	[A] administrativo	[UN] universitario			
[I] instalaciones	[E] educacional/cultural	[CE] cementerio			
[P] aparcamiento	[S] sanitario asistencial	[ES] espectáculos			
	[D] deportivo				



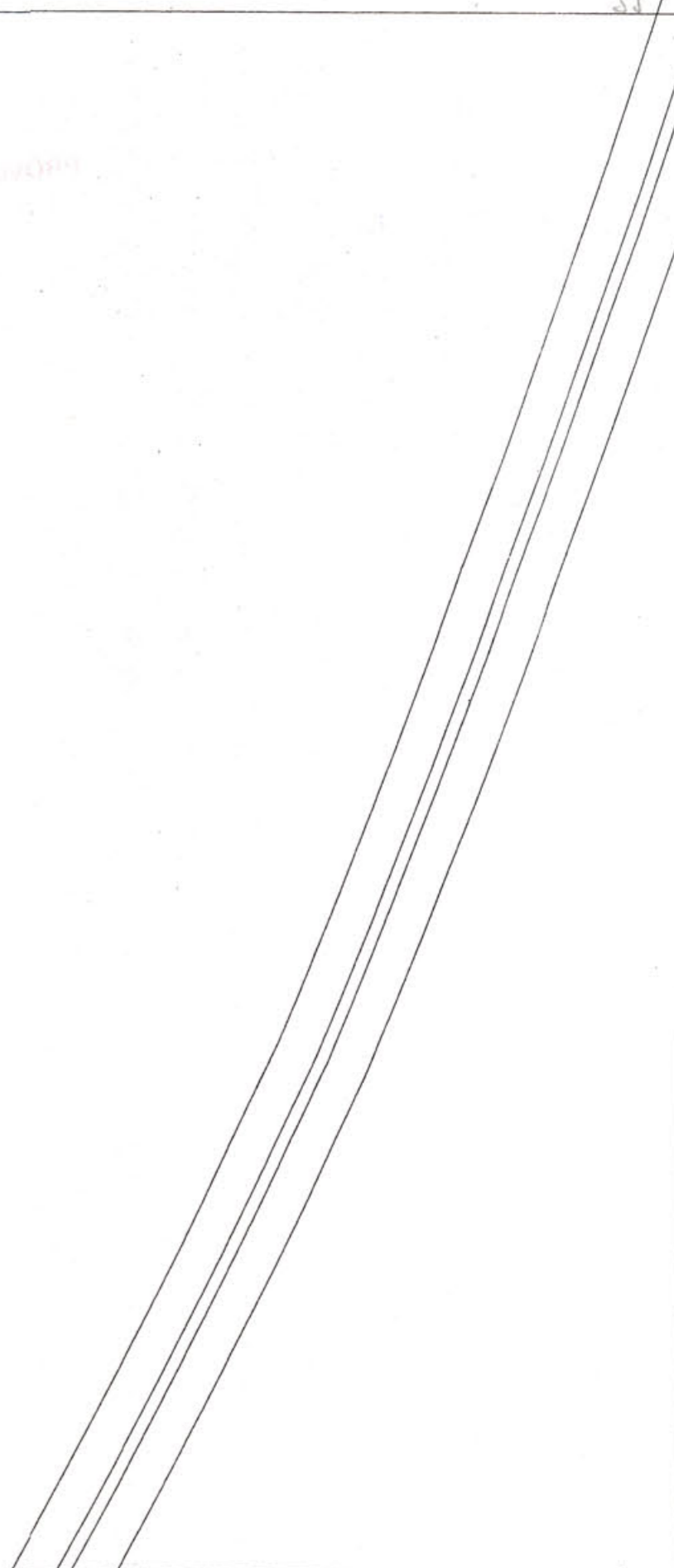
**PLAN GENERAL DE CIUDAD REAL**

**CALIFICACION DEL SUELO**

EXCMO. AYUNTAMIENTO DE CIUDAD REAL	GERENCIA MUNICIPAL DE URBANISMO	Escala 1/2.000	Plano 3
Dibujado Gerencia Municipal de Urbanismo	Arquitecto Alejandro Moyano Gomez	Fecha Abril-96	758-16

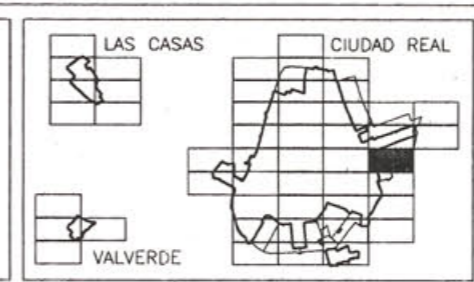


Ayuntamiento de Ciudad Real  
 Gerencia Municipal de Urbanismo  
 Calle...  
 13001 Ciudad Real, España

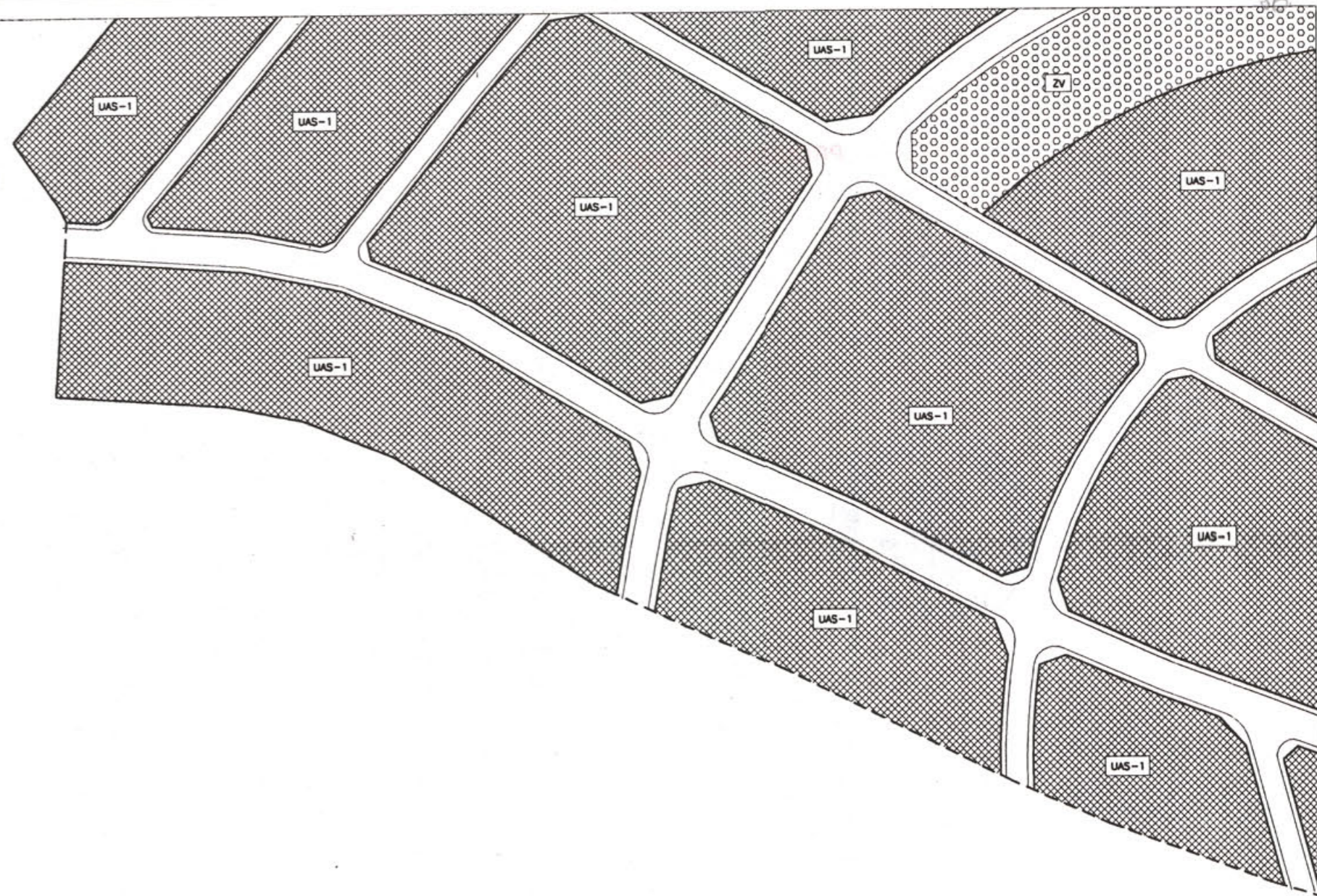


USOS PRIVADOS Dotacional		Espacios Libres	
<b>Vivienda</b>	<b>Industria</b>	<b>polivalente</b>	<b>zona verde</b>
residencial-MC	industrial	educacional/cultural	espacios libres
residencial-UAD		sanitario asistencial	
residencial-BLQ		deportivo	
residencial-UAIS		religioso	
complementario de la vivienda		comercial	
		<b>oficinas</b>	
		hotelero	
		espectáculos	
		servicios públicos	
		estación transformadora	
		estación de servicio	

USOS PUBLICOS Dotacional		Espacios libres	
<b>Infraestructuras</b>	<b>polivalente</b>	<b>servicios públicos</b>	<b>parque, Zona verde</b>
viario	administrativo	universitario	viario o espacio libre público
ferrocarril	educacional/cultural	cementerio	
instalaciones	sanitario asistencial	espectáculos	
aparcamiento	deportivo		



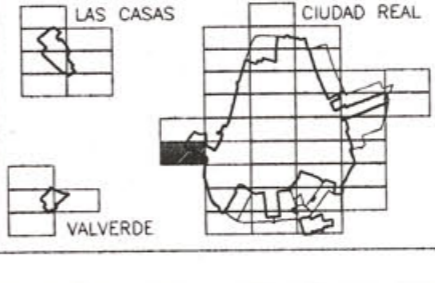
PLAN GENERAL DE CIUDAD REAL			
<b>CALIFICACION DEL SUELO</b>		Escala	Plano
EXCMO. AYUNTAMIENTO DE CIUDAD REAL		1/2.000	3
GERENCIA MUNICIPAL DE URBANISMO		Fecha	758-17
Abril-96			
Dibujado Gerencia Municipal de Urbanismo		Arquitecto Alejandro Moyano Gomez	



PLAN GENERAL DE CIUDAD REAL  
 CALIFICACION DEL SUELO  
 UAS-1

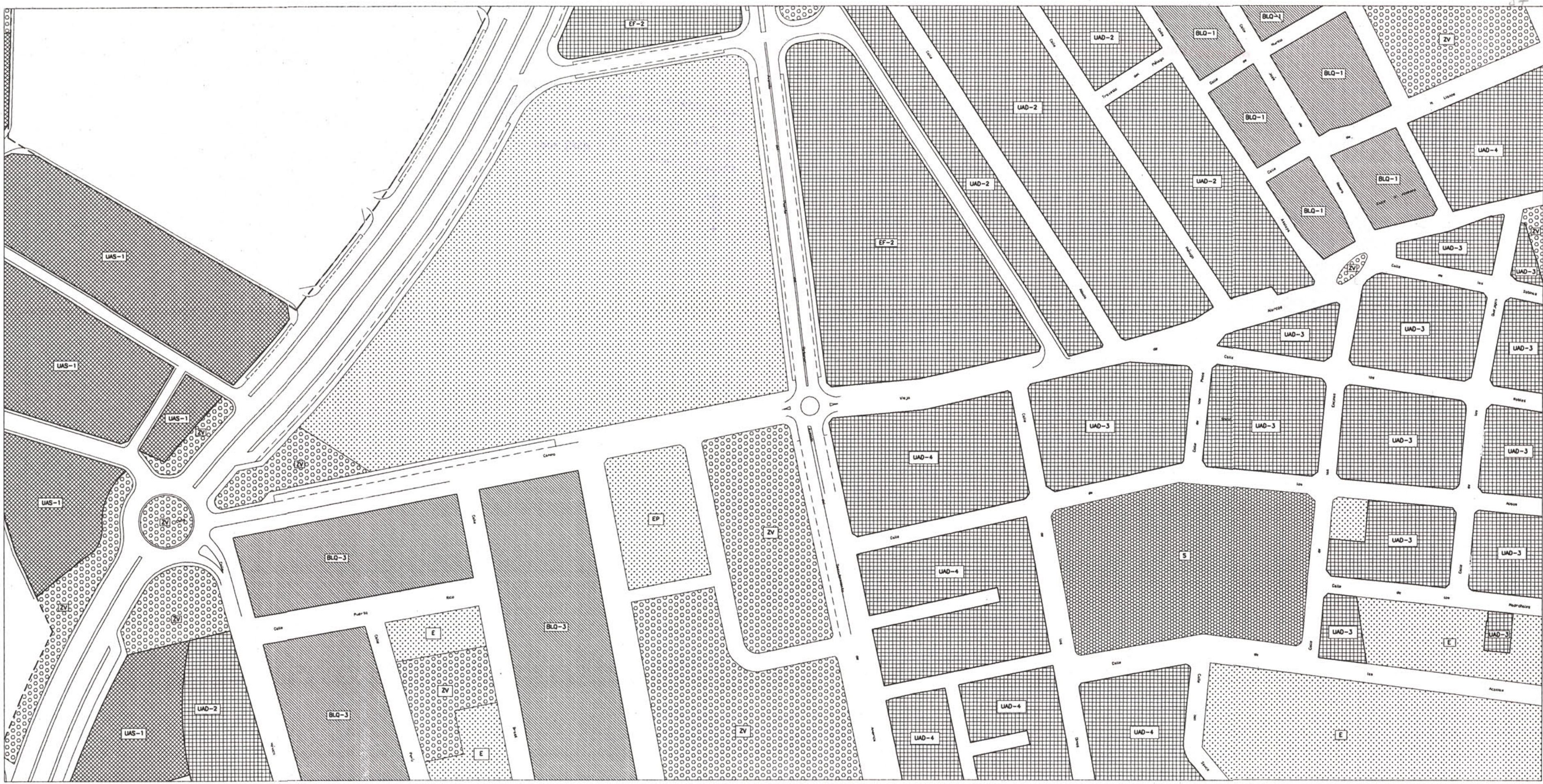
USOS PRIVADOS Dotacional	
<b>Vivienda</b>	<b>Industria</b>
residencial-MC	industrial
residencial-UAD	
residencial-BLQ	
residencial-UAIS	
complementario de la vivienda	
polivalente	oficinas
educacional/cultural	hotelero
sanitario asistencial	espectáculos
deportivo	servicios públicos
religioso	estación transformadora
comercial	estación de servicio
	zonas verdes
	espacios libres

USOS PUBLICOS Dotacional	
<b>Infraestructuras</b>	<b>USOS PUBLICOS Dotacional</b>
viario	polivalente
ferrocarril	administrativo
instalaciones	educacional/cultural
aparcamiento	sanitario asistencial
	deportivo
	servicios públicos
	universitario
	cementerio
	espectáculos



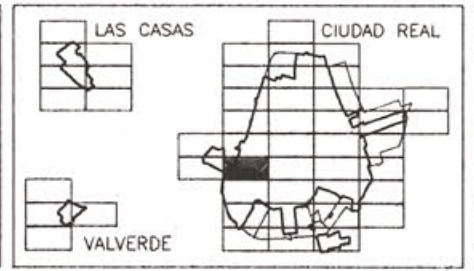
**PLAN GENERAL DE CIUDAD REAL**

<b>CALIFICACION DEL SUELO</b>		Escala 1/2.000 Plano <b>3</b> Fecha Abril-96 757-23
EXCMO. AYUNTAMIENTO DE CIUDAD REAL	GERENCIA MUNICIPAL DE URBANISMO	Arquitecto Alejandro Moyano Gomez
Dibujado Gerencia Municipal de Urbanismo		

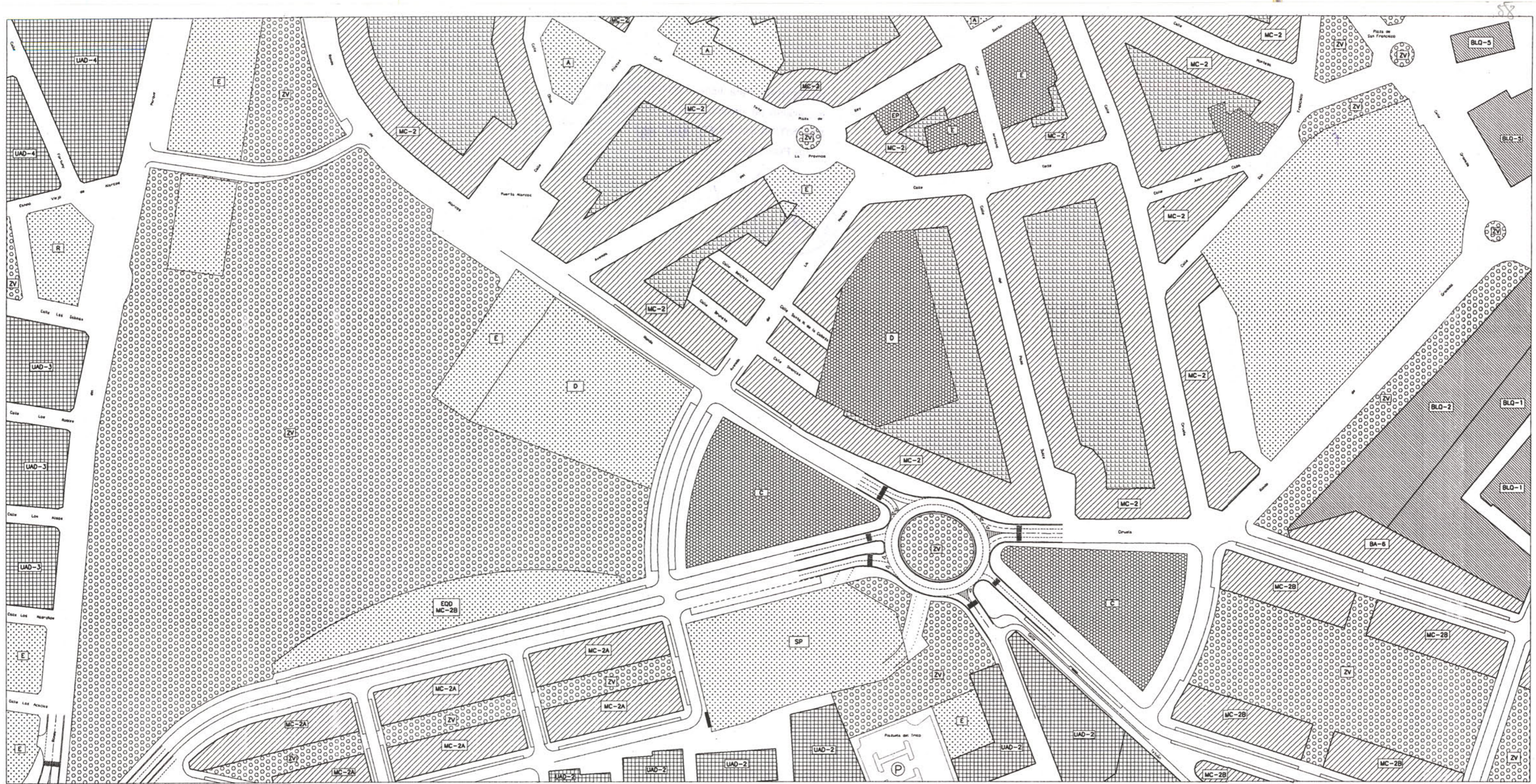


USOS PRIVADOS		Dotacional		Espacios Libres	
<b>Vivienda</b>	<b>Industria</b>	polivalente	oficinas	zona verde	
residencial-MC	industrial	educacional/cultural	hotelero	espacios libres	
residencial-UAD		sanitario asistencial	espectáculos		
residencial-BLQ		deportivo	servicios públicos		
residencial-UAIS		religioso	estación transformadora		
complementario de la vivienda		comercial	estación de servicio		

Infraestructuras		USOS PUBLICOS Dotacional		Espacios libres	
viario	polivalente	servicios públicos	parque, Zona verde	viario o espacio libre público	
ferrocarril	administrativo	universitario			
instalaciones	educacional/cultural	cementerio			
aparcamiento	sanitario asistencial	espectáculos			
	deportivo				



<b>PLAN GENERAL DE CIUDAD REAL</b>		
<b>CALIFICACION DEL SUELO</b>		Escala 1/2.000
EXCMO. AYUNTAMIENTO DE CIUDAD REAL		Plano <b>3</b>
GERENCIA MUNICIPAL DE URBANISMO		Fecha Abril-96
Dibujado Gerencia Municipal de Urbanismo		Arquitecto Alejandro Moyano Gomez

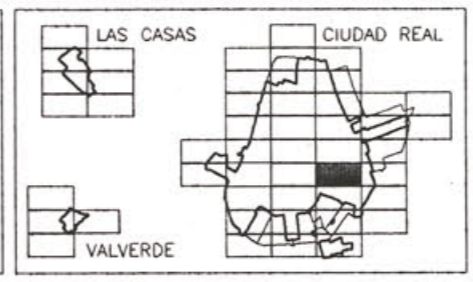


<b>Vivienda</b> residencial-MC residencial-UAD residencial-BLQ residencial-UAIS complementario de la vivienda		<b>Industria</b> industrial		<b>USOS PRIVADOS Dotacional</b> polivalente educacional/cultural sanitario asistencial deportivo religioso comercial oficinas hotelero espectáculos servicios públicos estación transformadora estación de servicio				<b>Espacios Libres</b> zona verde espacios libres		<b>USOS PUBLICOS Dotacional</b> viario ferrocarril instalaciones aparcamiento polivalente administrativo educacional/cultural sanitario asistencial deportivo servicios públicos universitario cementerio espectáculos				<b>Espacios libres</b> parque, Zona verde viario a espacio libre público		LAS CASAS CIUDAD REAL VALVERDE		<b>PLAN GENERAL DE CIUDAD REAL</b> <b>CALIFICACION DEL SUELO</b> EXCMO. AYUNTAMIENTO DE CIUDAD REAL GERENCIA MUNICIPAL DE URBANISMO		Escala 1/2.000	Plano <b>3</b> 757-25
Dibujado Gerencia Municipal de Urbanismo				Arquitecto Alejandro Moyano Gomez				Fecha Abril-96													



USOS PRIVADOS Dotacional		Espacios Libres	
<b>Vivienda</b>	<b>Industria</b>	<b>polivalente</b>	<b>zona verde</b>
[diagonal lines] residencial-MC	[diagonal lines] industrial	[grid] educacional/cultural	[dotted] espacios libres
[cross-hatch] residencial-UAD		[grid with 'E'] sanitario asistencial	
[diagonal lines] residencial-BLQ		[grid with 'D'] deportivo	
[cross-hatch] residencial-UAIS		[grid with 'R'] religioso	
[grid] complementario de la vivienda		[grid with 'C'] comercial	
		[grid with 'O'] oficinas	
		[grid with 'H'] hotelero	
		[grid with 'EP'] espectáculos	
		[grid with 'SP'] servicios públicos	
		[grid with 'ET'] estación transformadora	
		[grid with 'ES'] estación de servicio	

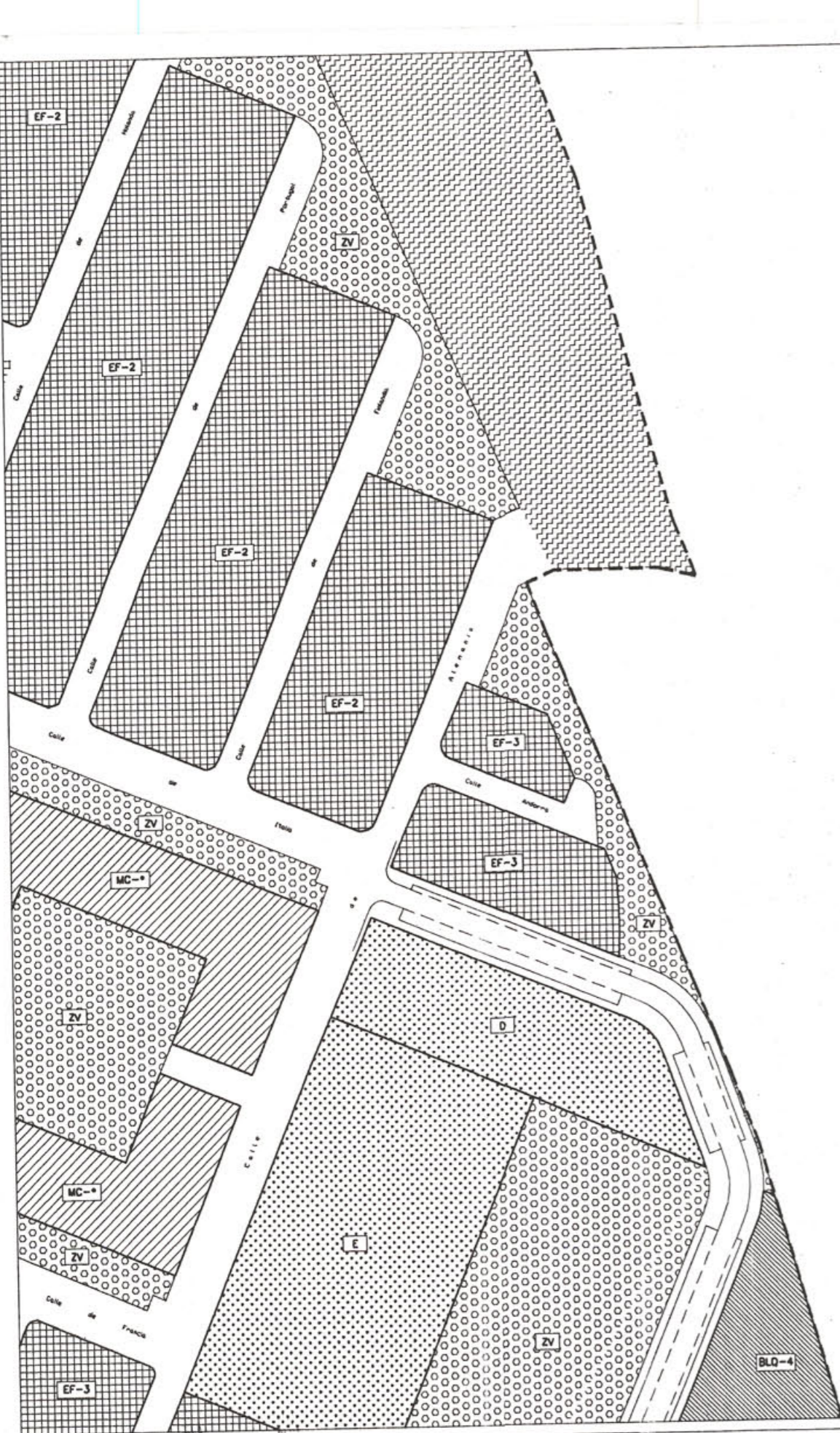
USOS PUBLICOS Dotacional		Espacios libres	
<b>Infraestructuras</b>		<b>parque, Zona verde</b>	
[white] viario	[dotted] polivalente	[grid with 'SP'] servicios públicos	[grid with 'V'] viario o espacio libre público
[cross-hatch] ferrocarril	[grid with 'A'] administrativo	[grid with 'UM'] universitario	
[diagonal lines] instalaciones	[grid with 'E'] educacional/cultural	[grid with 'CE'] cementerio	
[diagonal lines] aparcamiento	[grid with 'SA'] sanitario asistencial	[grid with 'EP'] espectáculos	
	[grid with 'D'] deportivo		



**PLAN GENERAL DE CIUDAD REAL.**

**CALIFICACION DEL SUELO**

EXCMO. AYUNTAMIENTO DE CIUDAD REAL	GERENCIA MUNICIPAL DE URBANISMO	Escala 1/2.000	Plano 3
		Fecha Abril-96	758-21
Dibujado Gerencia Municipal de Urbanismo		Arquitecto Alejandro Moyano Gomez	

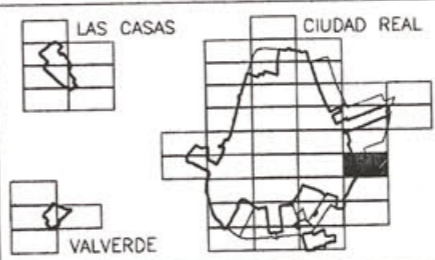


1991 DPM S O




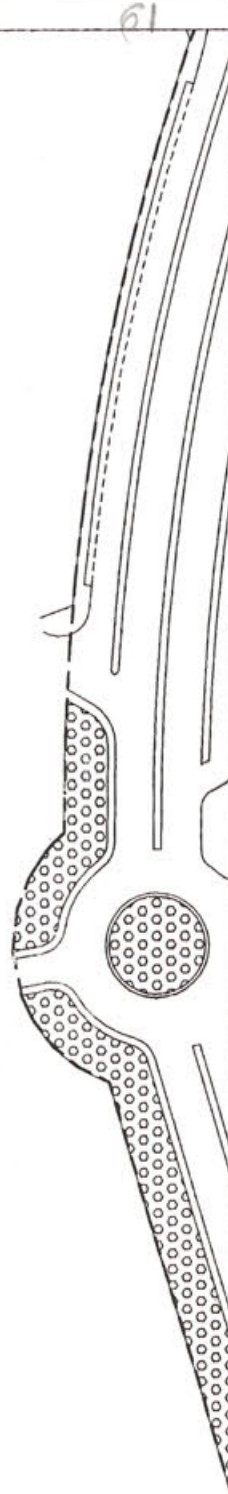
USOS PRIVADOS		Dotacional		Espacios Libres	
<b>Vivienda</b>	<b>Industria</b>	polivalente	oficinas	zona verde	
residencial-MC	industrial	educacional/cultural	hotelero	espacios libres	
residencial-UAD		sanitario asistencial	espectáculos		
residencial-BLQ		deportivo	servicios públicos		
residencial-UAIS		religioso	estación transformadora		
complementario de la vivienda		comercial	estación de servicio		

Infraestructuras		USOS PUBLICOS Dotacional		Espacios libres	
viario	polivalente	servicios públicos	parque, Zona verde	viario o espacio libre público	
ferrocarril	administrativo	universitario	viario o espacio libre público		
instalaciones	educacional/cultural	cementerio			
aparcamiento	sanitario asistencial	espectáculos			
	deportivo				



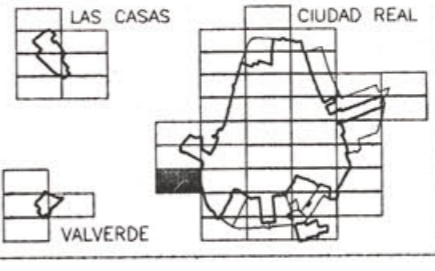
<b>PLAN GENERAL DE CIUDAD REAL</b>		
<b>CALIFICACION DEL SUELO</b>		Escala 1/2.000
EXCMO. AYUNTAMIENTO DE CIUDAD REAL		Plano <b>3</b> 758-22
GERENCIA MUNICIPAL DE URBANISMO		Fecha Abril-96
Dibujado Gerencia Municipal de Urbanismo		Arquitecto Alejandro Moyano Gomez





Vivienda	Industria	USOS PRIVADOS Dotacional		Espacios Libres
residencial-MC	industrial	polivalente	oficinas	zona verde
residencial-UAD		educacional/cultural	hotelero	espacios libres
residencial-BLQ		sanitario asistencial	espectáculos	
residencial-UAIS		deportivo	servicios públicos	
complementario de la vivienda		religioso	estación transformadora	
		comercial	estación de servicio	

Infraestructuras	USOS PUBLICOS Dotacional		Espacios libres
viario	polivalente	servicios públicos	parque, Zona verde
ferrocarril	administrativo	universitario	viario o espacio libre público
instalaciones	educacional/cultural	cementerio	
aparcamiento	sanitario asistencial	espectáculos	
	deportivo		

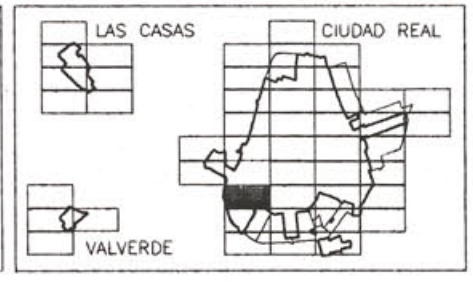


PLAN GENERAL DE CIUDAD REAL		
<b>CALIFICACION DEL SUELO</b>	Escala 1/2.000	Plano <b>3</b>
EXCMO. AYUNTAMIENTO DE CIUDAD REAL		GERENCIA MUNICIPAL DE URBANISMO
Dibujado Gerencia Municipal de Urbanismo	Arquitecto Alejandro Moyano Gomez	
	Fecha Abril-96	794-3

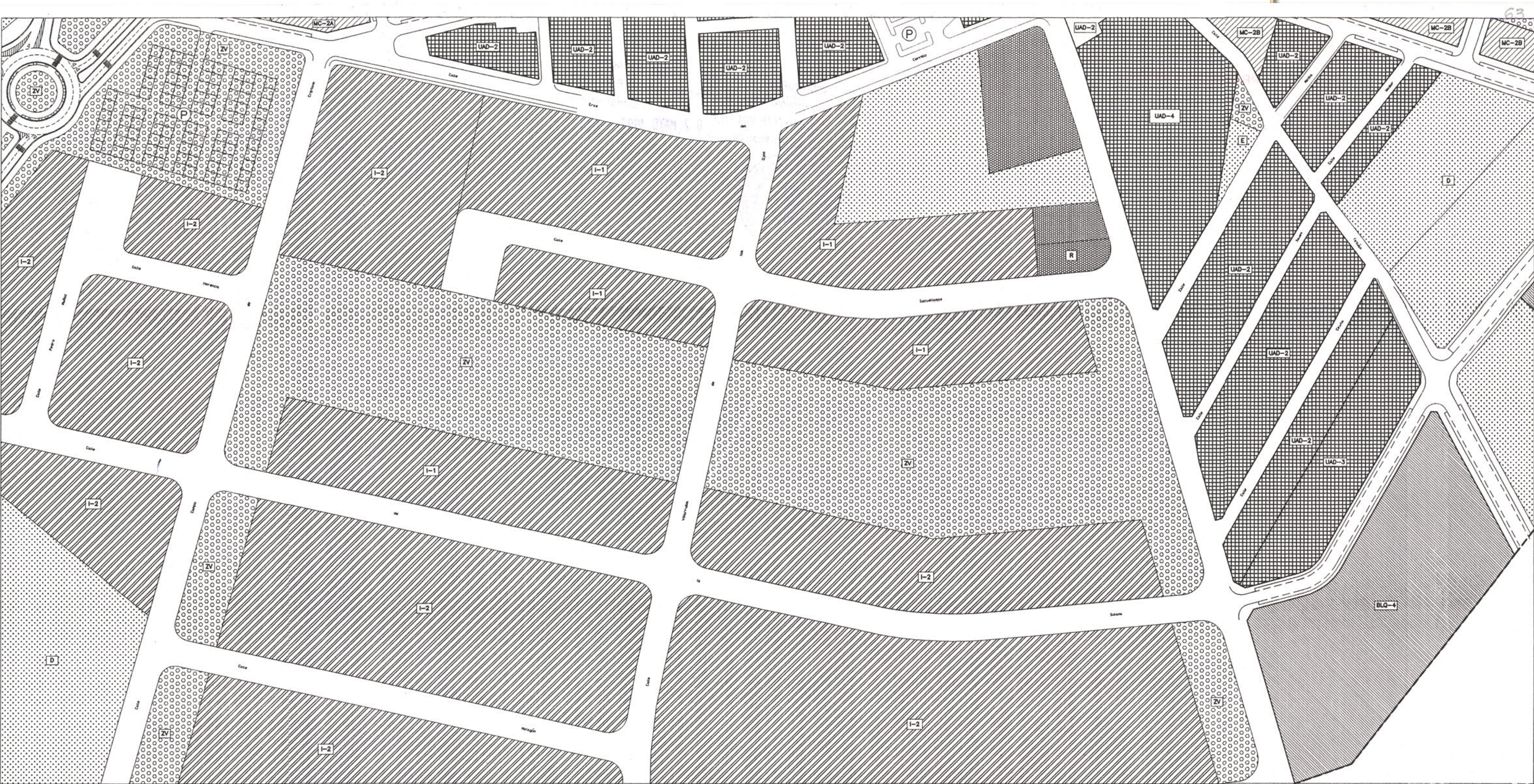


USOS PRIVADOS		Espacios Libres	
Vivienda	Industria	Dotacional	
residencial-MC	industrial	polivalente	zona verde
residencial-UAD		educacional/cultural	espacios libres
residencial-BLQ		sanitaria asistencial	
residencial-UAIS		deportiva	
complementario de la vivienda		religioso	
		comercial	
		oficinas	
		hotelero	
		espectáculos	
		servicios públicos	
		estación transformadora	
		estación de servicio	

USOS PUBLICOS		Espacios libres	
Dotacional			
polivalente	servicios públicos	parque, Zona verde	
administrativo	universitario	viario o espacio libre público	
educacional/cultural	cementerio		
sanitario asistencial	espectáculos		
deportivo			
Infraestructuras			
viario			
ferrocarril			
instalaciones			
aparcamiento			



PLAN GENERAL DE CIUDAD REAL		
CALIFICACION DEL SUELO		
EXCMO. AYUNTAMIENTO DE CIUDAD REAL	GERENCIA MUNICIPAL DE URBANISMO	
Dibujado Gerencia Municipal de Urbanismo	Arquitecto Alejandro Moyano Gomez	
Escala 1/2.000	Fecha Abril-96	Plano 3 794-4

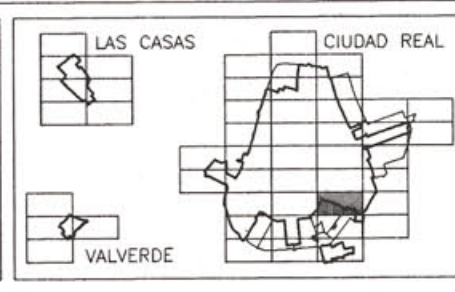


<b>Vivienda</b> residencial-MC residencial-UAD residencial-BLQ residencial-UAIS complementario de la vivienda		<b>Industria</b> industrial		<b>USOS PRIVADOS Dotacional</b> polivalente educacional/cultural sanitario asistencial deportivo religioso comercial oficinas hotelero espectáculos servicios públicos estación transformadora estación de servicio				<b>Espacios Libres</b> zona verde espacios libres		<b>USOS PUBLICOS Dotacional</b> polivalente administrativo educacional/cultural sanitario asistencial deportivo servicios públicos universitario cementerio espectáculos				<b>Espacios libres</b> parque, Zona verde viario o espacio libre público		<b>PLAN GENERAL DE CIUDAD REAL</b> <b>CALIFICACION DEL SUELO</b> EXCMO. AYUNTAMIENTO DE CIUDAD REAL GERENCIA MUNICIPAL DE URBANISMO		Escala 1/2.000 Plano 3 Fecha Abril-96 794-5	
<b>Infraestructuras</b> viario ferrocarril instalaciones aparcamiento		<b>USOS PRIVADOS Dotacional</b> polivalente educacional/cultural sanitario asistencial deportivo		<b>Espacios Libres</b> zona verde espacios libres		<b>USOS PUBLICOS Dotacional</b> polivalente administrativo educacional/cultural sanitario asistencial deportivo		<b>Espacios libres</b> parque, Zona verde viario o espacio libre público		LAS CASAS CIUDAD REAL VALVERDE		Dibujado Gerencia Municipal de Urbanismo Arquitecto Alejandro Moyano Gomez							



USOS PRIVADOS		Dotacional		Espacios Libres	
<b>Vivienda</b>	<b>Industria</b>	polivalente	oficinas	zona verde	
residencial-MC	industrial	E educacional/cultural	H hotelero	espacios libres	
residencial-UAD		S sanitario asistencial	EP espectáculos		
residencial-BLQ		D deportivo	SP servicios públicos		
residencial-UAIS		R religioso	ET estación transformadora		
complementario de la vivienda		C comercial	ES estación de servicio		

USOS PUBLICOS		Dotacional		Espacios libres	
<b>Infraestructuras</b>		polivalente	servicios públicos	parque, Zona verde	
vialio		A administrativo	UN universitario	vialio o espacio libre público	
ferrocarril		E educacional/cultural	CE cementerio		
instalaciones		S sanitario asistencial	EP espectáculos		
aparcamiento		D deportivo			


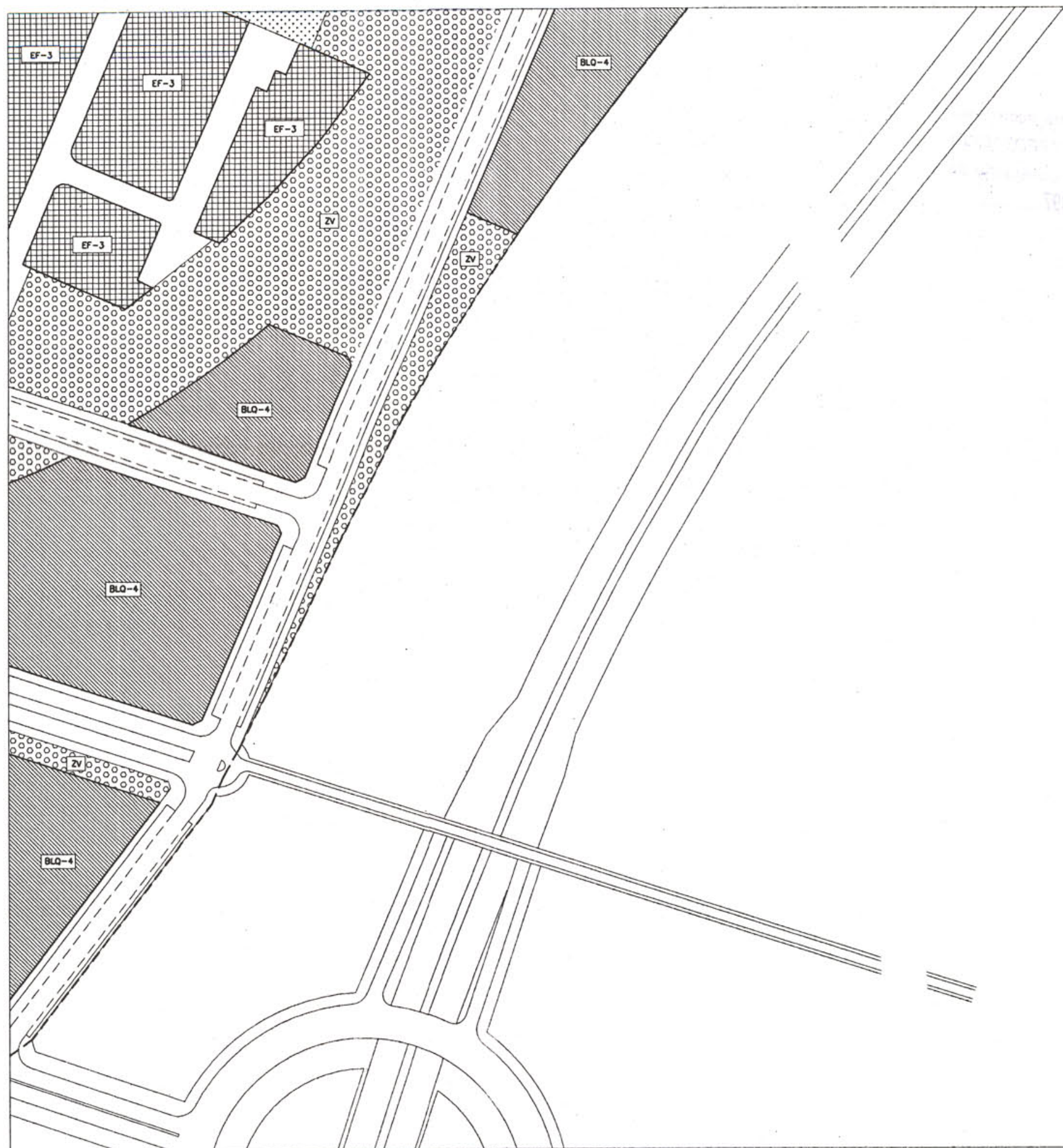


**PLAN GENERAL DE CIUDAD REAL**

**CALIFICACION DEL SUELO**

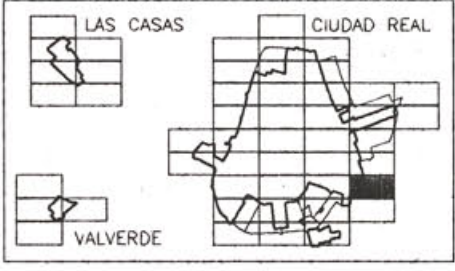
EXCMO. AYUNTAMIENTO DE CIUDAD REAL	GERENCIA MUNICIPAL DE URBANISMO	Escala 1/2.000	Plano 3
		Fecha Abril-96	795-1

Dibujado: Gerencia Municipal de Urbanismo  
Arquitecto: Alejandro Moyano Gomez

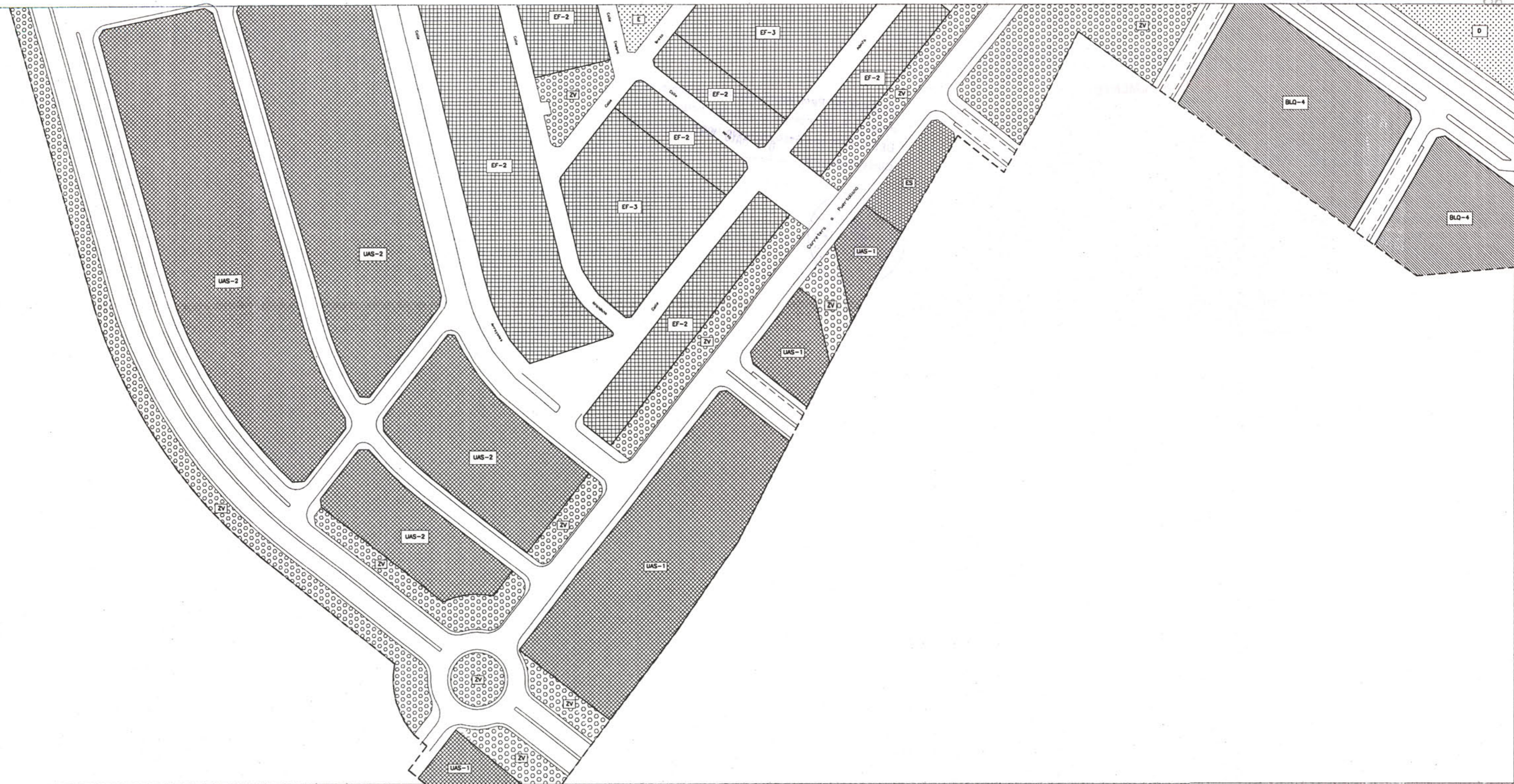


USOS PRIVADOS		Dotacional		Espacios Libres	
<b>Vivienda</b>	<b>Industria</b>	polivalente	oficinas	zona verde	
residencial-MC	industrial	educacional/cultural	hotelero	espacios libres	
residencial-UAD		sanitario asistencial	espectáculos		
residencial-BLQ		deportivo	servicios públicos		
residencial-UAIS		religioso	estación transformadora		
complementario de la vivienda		comercial	estación de servicio		

Infraestructuras		USOS PUBLICOS Dotacional		Espacios libres	
viario		polivalente	servicios públicos	parque, Zona verde	
ferrocarril		administrativo	universitario	viario o espacio libre público	
instalaciones		educacional/cultural	cementerio		
aparcamiento		sanitario asistencial	espectáculos		
		deportivo			



PLAN GENERAL DE CIUDAD REAL		
<b>CALIFICACION DEL SUELO</b>	Escala 1/2.000	Plano 3
EXCMO. AYUNTAMIENTO DE CIUDAD REAL	GERENCIA MUNICIPAL DE URBANISMO	Fecha Abril-96
Dibujado Gerencia Municipal de Urbanismo	Arquitecto Alejandro Moyano Gomez	795-2



Vivienda	
[diagonal lines /]	residencial-MC
[diagonal lines \]	residencial-UAD
[cross-hatch]	residencial-BLQ
[grid]	residencial-UAIS
[dots]	complementario de la vivienda

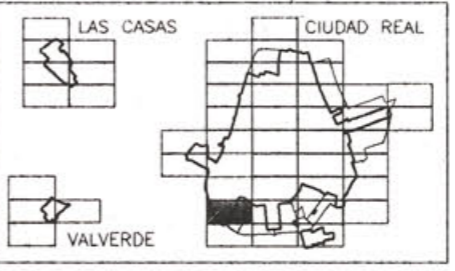
USOS PRIVADOS Dotacional	
[diagonal lines /]	industrial
[dots]	polivalente
[E]	educacional/cultural
[S]	sanitaria asistencial
[D]	deportivo
[R]	religioso
[C]	comercial
[O]	oficinas
[H]	hotelero
[EP]	espectáculos
[SP]	servicios públicos
[ET]	estación transformadora
[ES]	estación de servicio

Espacios Libres	
[dots]	zona verde
[grid]	espacios libres

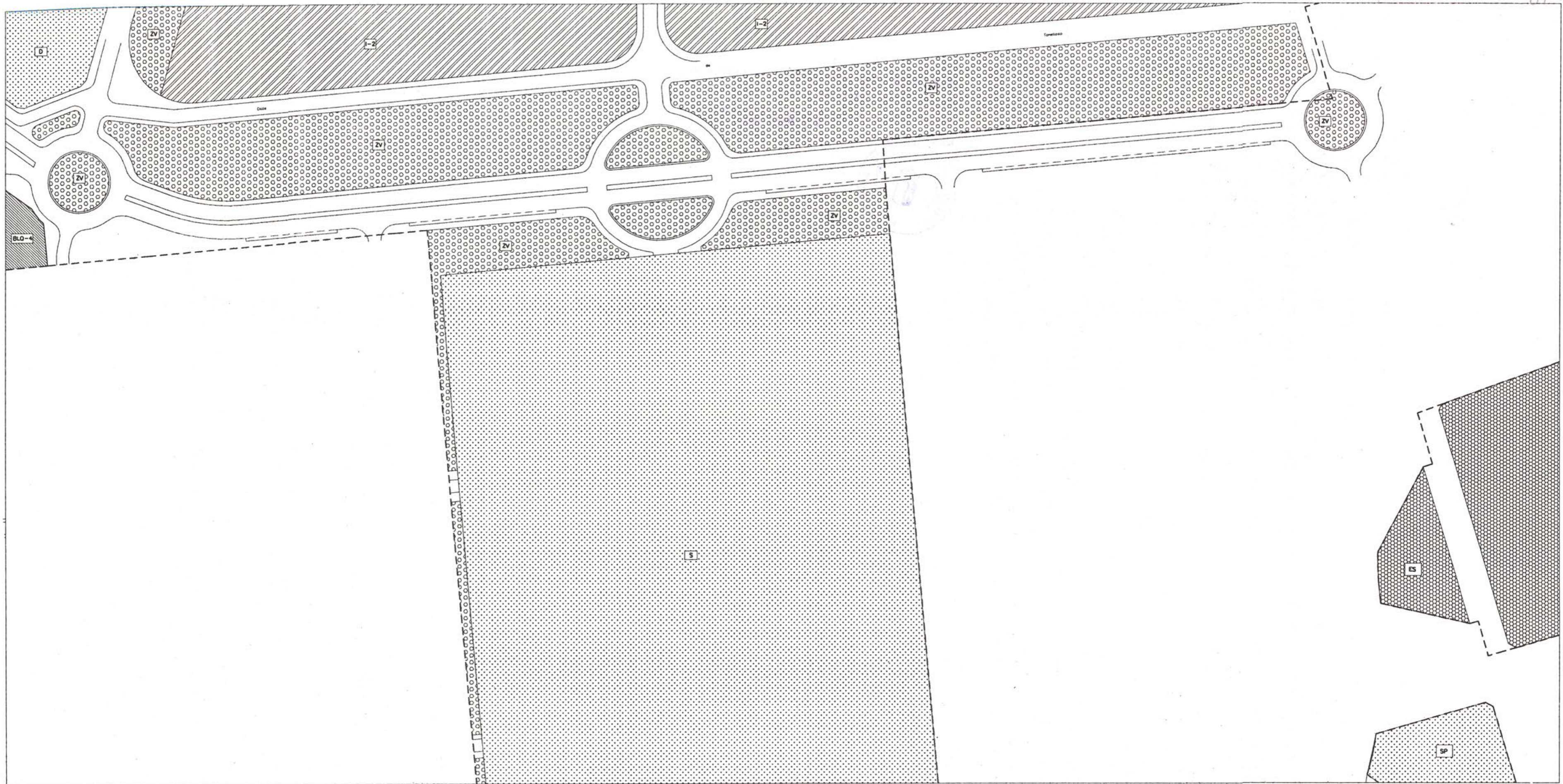
Infraestructuras	
[solid]	viario
[grid]	ferracarril
[I]	instalaciones
[P]	aparcamiento

USOS PUBLICOS Dotacional	
[dots]	polivalente
[A]	administrativo
[E]	educacional/cultural
[S]	sanitaria asistencial
[D]	deportivo
[SP]	servicios públicos
[UN]	universitario
[CE]	cementerio
[E]	espectáculos

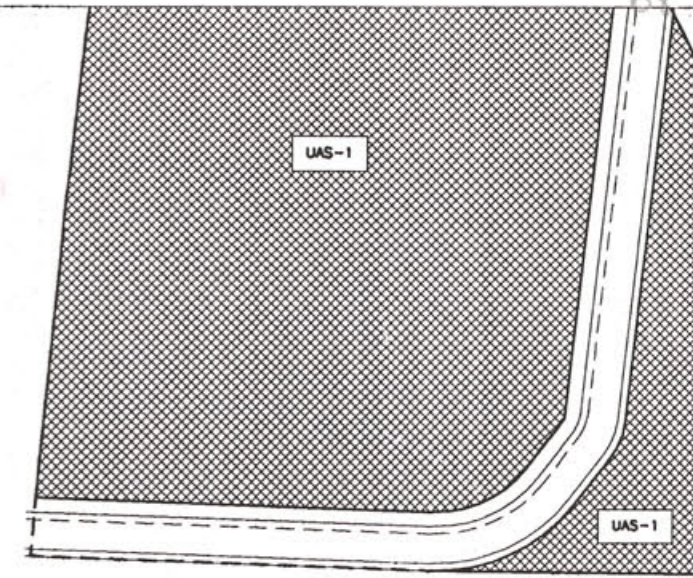
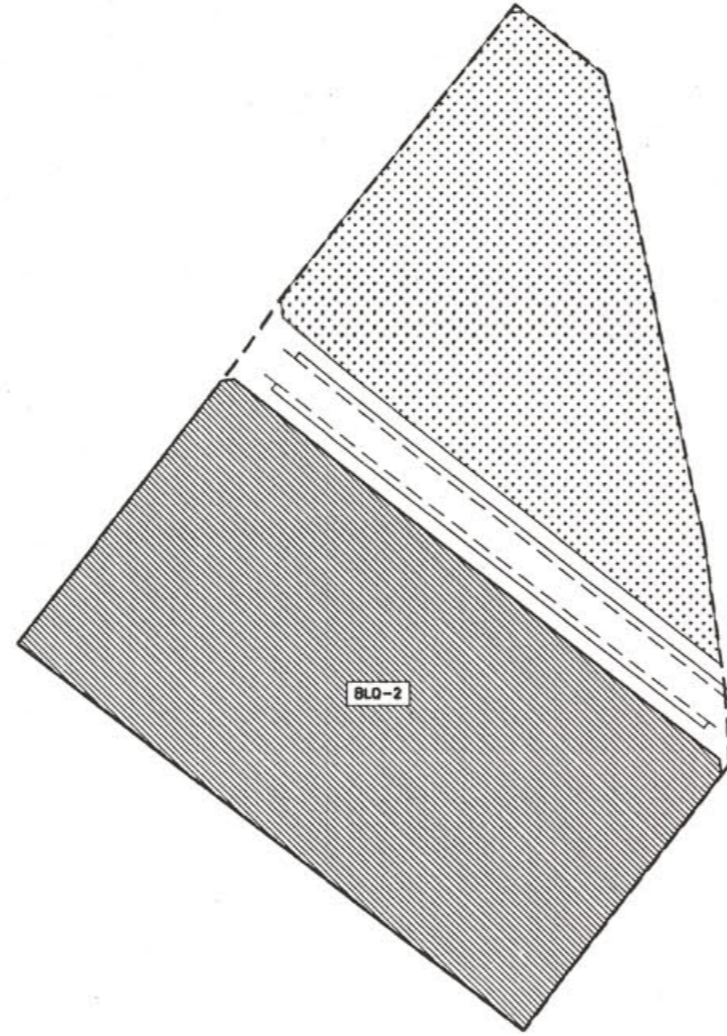
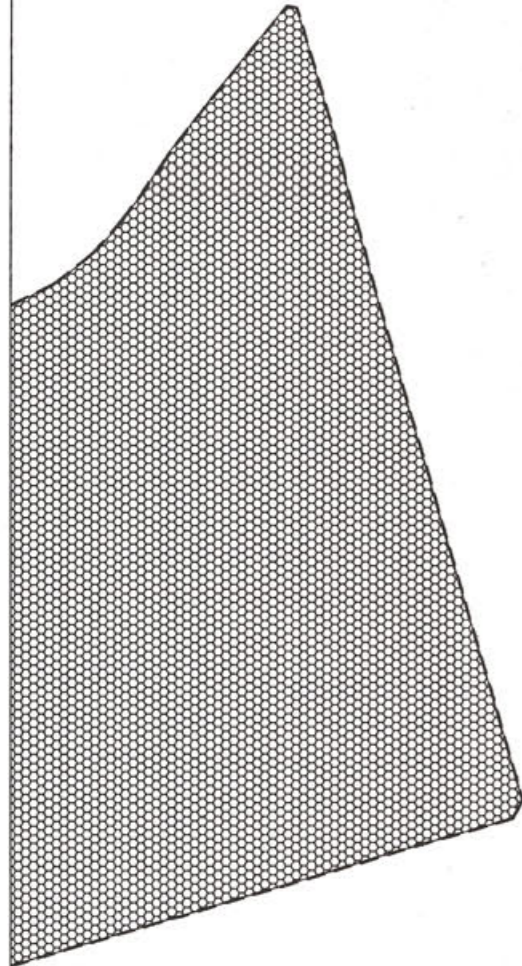
Espacios libres	
[dots]	parque, Zona verde
[solid]	viario o espacio libre público



PLAN GENERAL DE CIUDAD REAL		
CALIFICACION DEL SUELO		Escala 1/2.000 Plano 3 Fecha Abril-96 794-9
EXCMO. AYUNTAMIENTO DE CIUDAD REAL	GERENCIA MUNICIPAL DE URBANISMO	Dibujado Gerencia Municipal de Urbanismo Arquitecto Alejandro Moyano Gomez



<b>Vivienda</b> residencial-MC residencial-UAD residencial-BLQ residencial-UAIS complementario de la vivienda		<b>Industria</b> industrial		<b>USOS PRIVADOS Dotacional</b> polivalente educacional/cultural sanitario asistencial deportivo religioso comercial oficinas hotelero espectáculos servicios públicos estación transformadora estación de servicio				<b>Espacios Libres</b> zona verde espacios libres		<b>Infraestructuras</b> viario ferrocarril instalaciones aparcamiento				<b>USOS PUBLICOS Dotacional</b> polivalente administrativo educacional/cultural sanitario asistencial deportivo servicios públicos universitario cementerio espectáculos				<b>Espacios libres</b> parque, Zona verde viario o espacio libre público		LAS CASAS      CIUDAD REAL VALVERDE		<b>PLAN GENERAL DE CIUDAD REAL</b> <b>CALIFICACION DEL SUELO</b> EXCMO. AYUNTAMIENTO DE CIUDAD REAL      GERENCIA MUNICIPAL DE URBANISMO			Escala 1/2.000	Plan 3 794-10	Fecha Abril-96	Dibujado Gerencia Municipal de Urbanismo	Arquitecto Alejandro Moyano Gomez
--	--	--------------------------------	--	---	--	--	--	---	--	---	--	--	--	---	--	--	--	--	--	--	--	--	--	--	-------------------	---------------------	-------------------	---	--------------------------------------

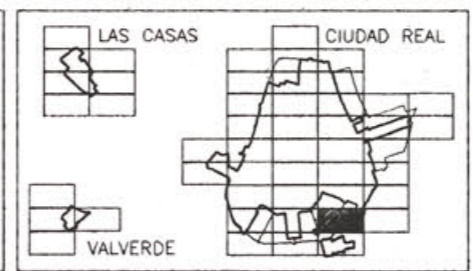


PLAN GENERAL DE CIUDAD REAL  
 GERENCIA MUNICIPAL DE URBANISMO  
 1996




USOS PRIVADOS Dotacional		Espacios Libres	
<b>Vivienda</b>	<b>Industria</b>		
residencial-MC	industrial	polivalente	zona verde
residencial-UAD		educacional/cultural	espacios libres
residencial-BLQ		sanitario asistencial	
residencial-UAIS		deportivo	
complementario de la vivienda		religioso	
		comercial	
		oficinas	
		hotelero	
		espectáculos	
		servicios públicos	
		estación transformadora	
		estación de servicio	

USOS PUBLICOS Dotacional		Espacios libres	
<b>Infraestructuras</b>			
viario	polivalente	parque, Zona verde	
ferrocarril	administrativo	viario o espacio libre público	
instalaciones	educacional/cultural		
aparcamiento	sanitario asistencial		
	deportivo		
	servicios públicos		
	universitario		
	cementerio		
	espectáculos		



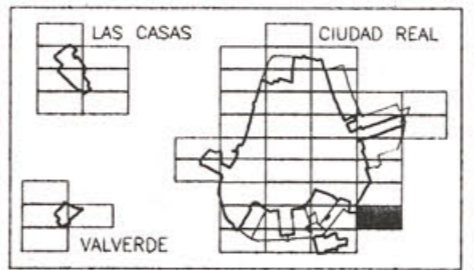
PLAN GENERAL DE CIUDAD REAL		
<b>CALIFICACION DEL SUELO</b>	Escala 1/2.000	Plano <b>3</b>
EXCMO. AYUNTAMIENTO DE CIUDAD REAL	GERENCIA MUNICIPAL DE URBANISMO	Fecha Abril-96
Dibujado Gerencia Municipal de Urbanismo	Arquitecto Alejandro Moyano Gomez	795-6



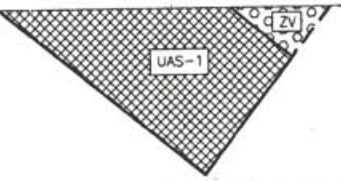


USOS PRIVADOS Dotacional	
<b>Vivienda</b>	<b>Industria</b>
<ul style="list-style-type: none"> <li>residencial-MC</li> <li>residencial-UAD</li> <li>residencial-BLQ</li> <li>residencial-UAS complementario de la vivienda</li> </ul>	<ul style="list-style-type: none"> <li>industrial</li> </ul>
<ul style="list-style-type: none"> <li>polivalente</li> <li>educacional/cultural</li> <li>sanitario asistencial</li> <li>deportivo</li> <li>religioso</li> <li>comercial</li> </ul>	<ul style="list-style-type: none"> <li>oficinas</li> <li>hotelero</li> <li>espectáculos</li> <li>servicios públicos</li> <li>estación transformadora</li> <li>estación de servicio</li> </ul>
<b>Espacios Libres</b>	
<ul style="list-style-type: none"> <li>zona verde</li> <li>espacios libres</li> </ul>	

USOS PUBLICOS Dotacional	
<b>Infraestructuras</b>	<b>Espacios libres</b>
<ul style="list-style-type: none"> <li>viario</li> <li>ferrocarril</li> <li>instalaciones</li> <li>aparcamiento</li> </ul>	<ul style="list-style-type: none"> <li>polivalente</li> <li>administrativo</li> <li>educacional/cultural</li> <li>sanitario asistencial</li> <li>deportivo</li> <li>servicios públicos</li> <li>universitario</li> <li>cementerio</li> <li>espectaculos</li> </ul>
<ul style="list-style-type: none"> <li>parque, Zona verde</li> <li>viario o espacio libre público</li> </ul>	



PLAN GENERAL DE CIUDAD REAL		
<b>CALIFICACION DEL SUELO</b>	Escala 1/2.000	Plano <b>3</b>
EXCMO. AYUNTAMIENTO DE CIUDAD REAL	GERENCIA MUNICIPAL DE URBANISMO	Fecha Abril-96
Dibujado Gerencia Municipal de Urbanismo		Arquitecto Alejandro Moyano Gomez

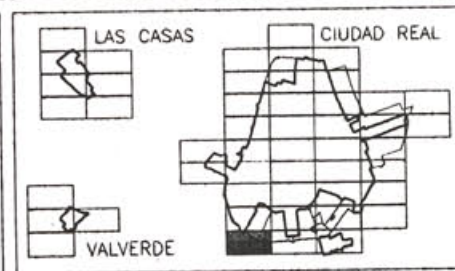


PLAN GENERAL DE CIUDAD REAL  
 GERENCIA MUNICIPAL DE URBANISMO  
 1996

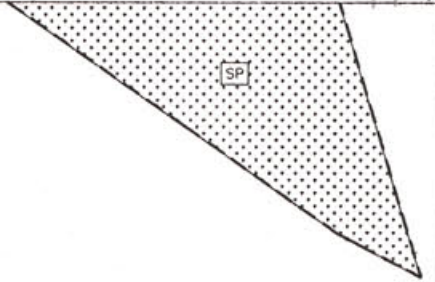



Vivienda		Industria		USOS PRIVADOS Dotacional				Espacios Libres	
	residencial-MC		industrial		polivalente		oficinas		zona verde
	residencial-UAD				educacional/cultural		hotelero		espacios libres
	residencial-BLQ				sanitario asistencial		espectáculos		
	residencial-UAIS				deportivo		servicios públicos		
	complementario de la vivienda				religioso		estación transformadora		
					comercial		estación de servicio		

Infraestructuras		USOS PUBLICOS Dotacional				Espacios libres	
	viario		polivalente		servicios públicos		parque, Zona verde
	ferrrocarril		administrativo		universitario		viario o espacio libre público
	instalaciones		educacional/cultural		cementerio		
	aparcamiento		sanitario asistencial		espectáculos		
			deportivo				

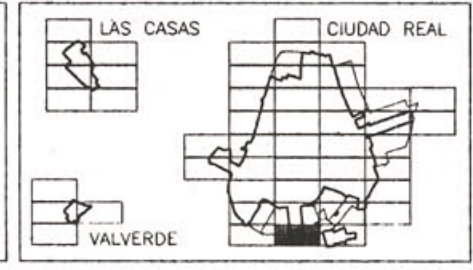


PLAN GENERAL DE CIUDAD REAL			
CALIFICACION DEL SUELO		Escala 1/2.000	Plano 3
EXCMO. AYUNTAMIENTO DE CIUDAD REAL	GERENCIA MUNICIPAL DE URBANISMO	Fecha Abril-96	794-14
Dibujado Gerencia Municipal de Urbanismo		Arquitecto Alejandro Moyano Gomez	

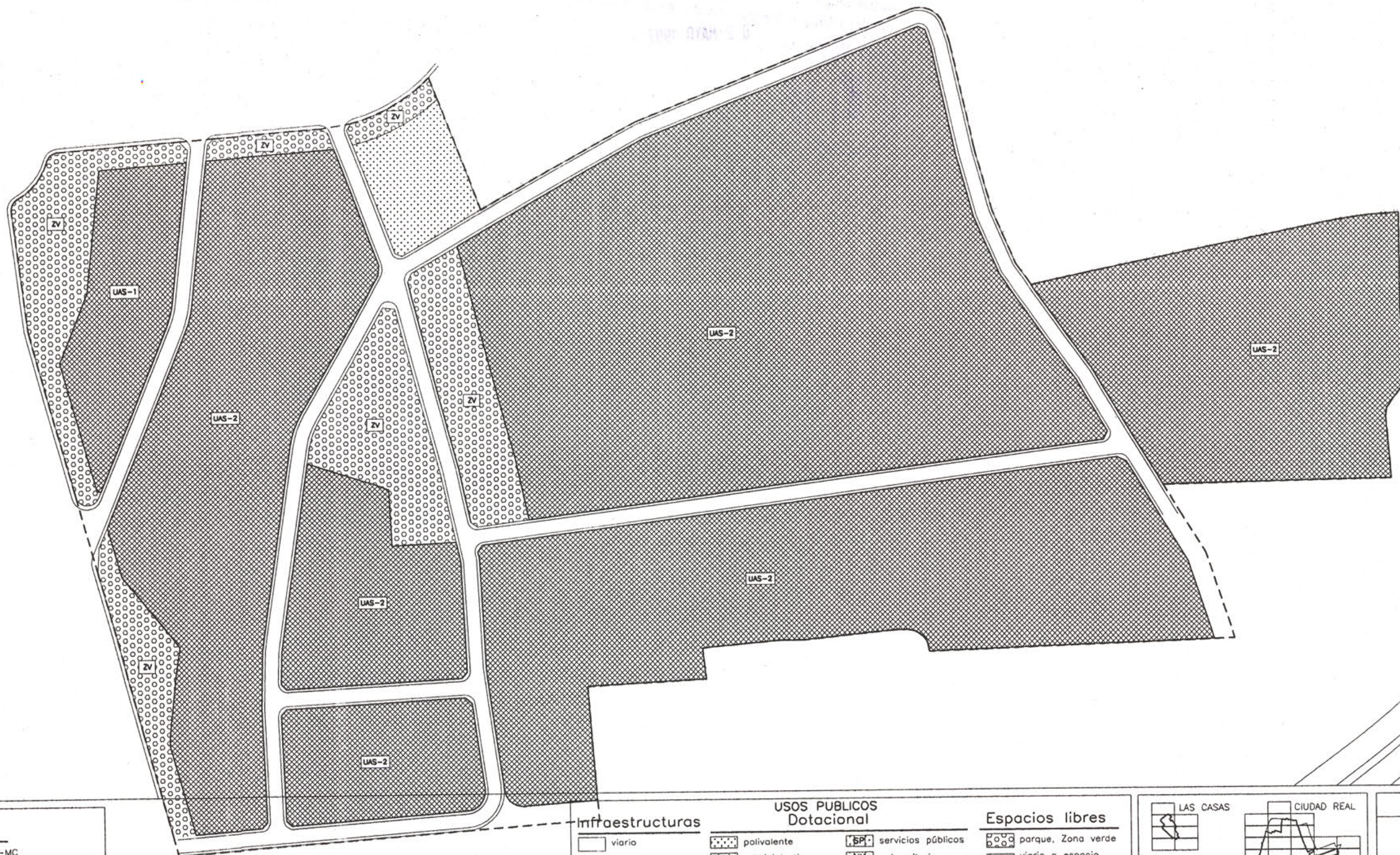


USOS PRIVADOS Dotacional		Espacios Libres	
<b>Vivienda</b>	<b>Industria</b>		
residencial-MC	industrial	polivalente	zona verde
residencial-UAD		educacional/cultural	espacios libres
residencial-BLQ		sanitario asistencial	
residencial-UA/S complementario de la vivienda		deportivo	
		religioso	
		comercial	
		oficinas	
		hotelero	
		espectáculos	
		servicios públicos	
		estación transformadora	
		estación de servicio	

USOS PUBLICOS Dotacional		Espacios libres	
<b>Infraestructuras</b>			
viario	polivalente	servicios públicos	parque, Zona verde
ferrocarril	administrativo	universitario	viario o espacio libre público
instalaciones	educacional/cultural	cementerio	
aparcamiento	sanitario asistencial	espectáculos	
	deportivo		



PLAN GENERAL DE CIUDAD REAL		
<b>CALIFICACION DEL SUELO</b>	Escala 1/2.000	Plano 3
EXCMO. AYUNTAMIENTO DE CIUDAD REAL	GERENCIA MUNICIPAL DE URBANISMO	Fecha Abril-96
Dibujado Gerencia Municipal de Urbanismo	Arquitecto Alejandro Moyano Gomez	794-15



**Vivienda**

- residencial-MC
- residencial-UAD
- residencial-BLQ
- residencial-UAS
- complementario de la vivienda

**Infraestructuras**

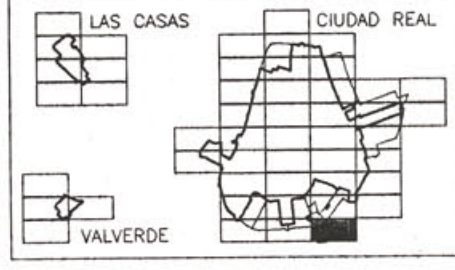
- viario
- ferrocarril
- instalaciones
- aparcamiento

**USOS PUBLICOS Dotacional**

- polivalente
- administrativo
- educacional/cultural
- sanitario asistencial
- deportivo
- servicios públicos
- universitario
- cementerio
- espectaculos

**Espacios libres**

- parque, Zona verde
- viario o espacio libre público

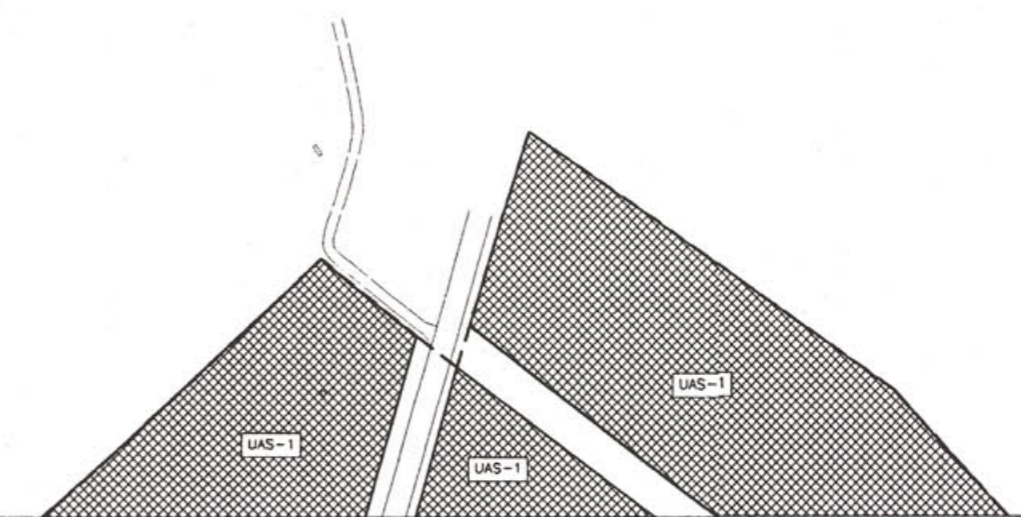


**PLAN GENERAL DE CIUDAD REAL**

**CALIFICACION DEL SUELO**

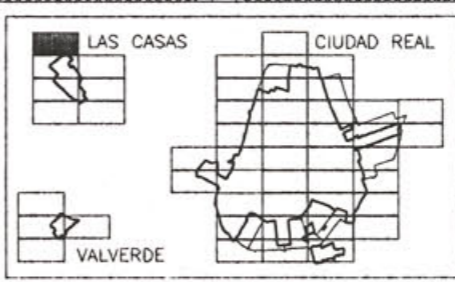
EXCMD. AYUNTAMIENTO DE CIUDAD REAL	GERENCIA MUNICIPAL DE URBANISMO	Escala 1/2.000	Plano <b>3</b>
		Fecha Abril-96	795-11
Dibujado Gerencia Municipal de Urbanismo		Arquitecto Alejandro Moyano Gomez	

PROYECTO DE CALIFICACION DEL SUELO  
DE LA ZONA UAS-1  
DE LA CIUDAD DE CIUDAD REAL

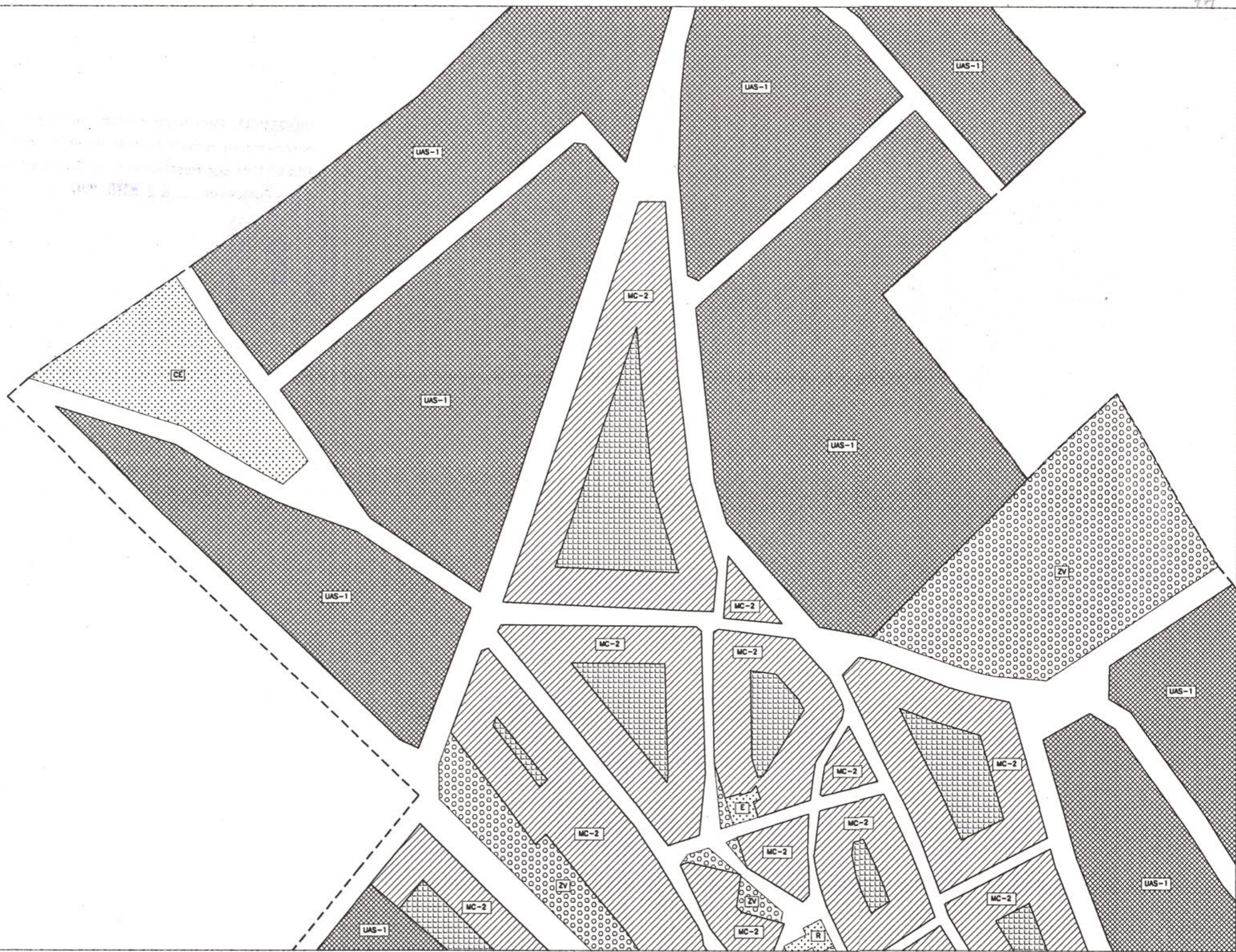


USOS PRIVADOS Dotacional		Espacios Libres
<b>Vivienda</b>	<b>Industria</b>	
residencial-MC	industrial	zona verde
residencial-UAD		espacios libres
residencial-BLQ		
residencial-UAIS		
complementario de la vivienda		
polivalente	oficinas	
educacional/cultural	hotelero	
sanitario asistencial	espectáculos	
deportivo	servicios públicos	
religioso	estación transformadora	
comercial	estación de servicio	

USOS PUBLICOS Dotacional		Espacios libres
<b>Infraestructuras</b>		
viario	polivalente	parque, Zona verde
ferrrocarril	administrativo	viario o espacio libre público
instalaciones	educacional/cultural	
aparcamiento	sanitario asistencial	
	deportivo	
	servicios públicos	
	universitario	
	cementerio	
	espectáculos	

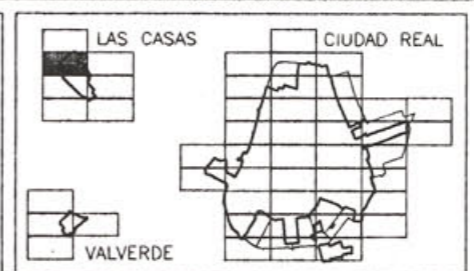


<b>PLAN GENERAL DE CIUDAD REAL</b>		
<b>CALIFICACION DEL SUELO</b>		Escala 1/2.000
EXCMO. AYUNTAMIENTO DE CIUDAD REAL		Plano <b>3</b> 680-10
GERENCIA MUNICIPAL DE URBANISMO		Fecha Abril-96
Dibujado Gerencia Municipal de Urbanismo	Arquitecto Alejandro Moyano Gom-?	



USOS PRIVADOS Dotacional		Espacios Libres	
<b>Vivienda</b>	<b>Industria</b>	<b>zona verde</b>	<b>espacios libres</b>
residencial-MC	industrial	zona verde	espacios libres
residencial-UAD			
residencial-BLQ			
residencial-UAIS			
complementario de la vivienda			
polivalente	oficinas		
educacional/cultural	hotelero		
sanitario asistencial	espectaculos		
deportivo	servicios públicos		
religioso	estación transformadora		
comercial	estación de servicio		

USOS PUBLICOS Dotacional		Espacios libres	
<b>Infraestructuras</b>	<b>zona verde</b>	<b>parque, Zona verde</b>	<b>viario o espacio libre público</b>
viario	zona verde	parque, Zona verde	viario o espacio libre público
ferrocarril			
instalaciones			
aparcamiento			
polivalente	servicios públicos		
administrativo	universitario		
educacional/cultural	cementerio		
sanitario asistencial	espectaculos		
deportivo			



**PLAN GENERAL DE CIUDAD REAL**

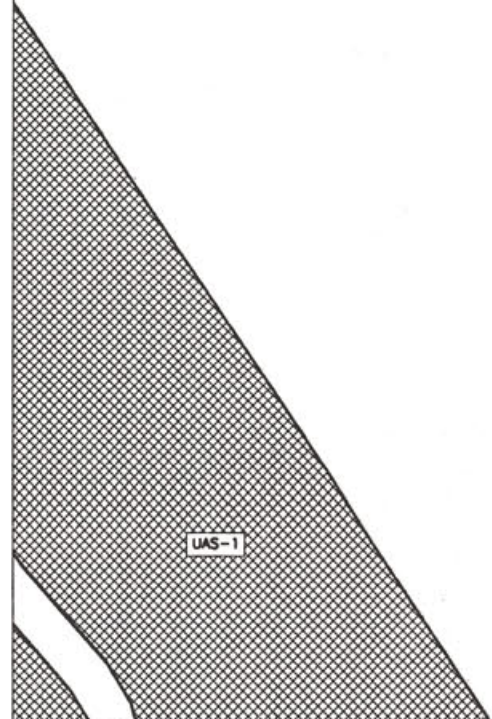
**CALIFICACION DEL SUELO**

EXCMO. AYUNTAMIENTO DE CIUDAD REAL	GERENCIA MUNICIPAL DE URBANISMO	Escala 1/2.000	Plano <b>3</b>
		Fecha Abril-96	680-15
Dibujado Gerencia Municipal de Urbanismo		Arquitecto Alejandro Moyano Gomez	

PROYECTO DE ORDENANZA MUNICIPAL  
DE CALIFICACION DEL SUELO  
DE LA ZONA DE LAS CASAS Y VALVERDE  
DE CIUDAD REAL



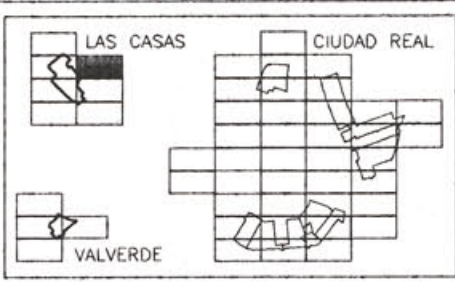
AYUNTAMIENTO DE CIUDAD REAL



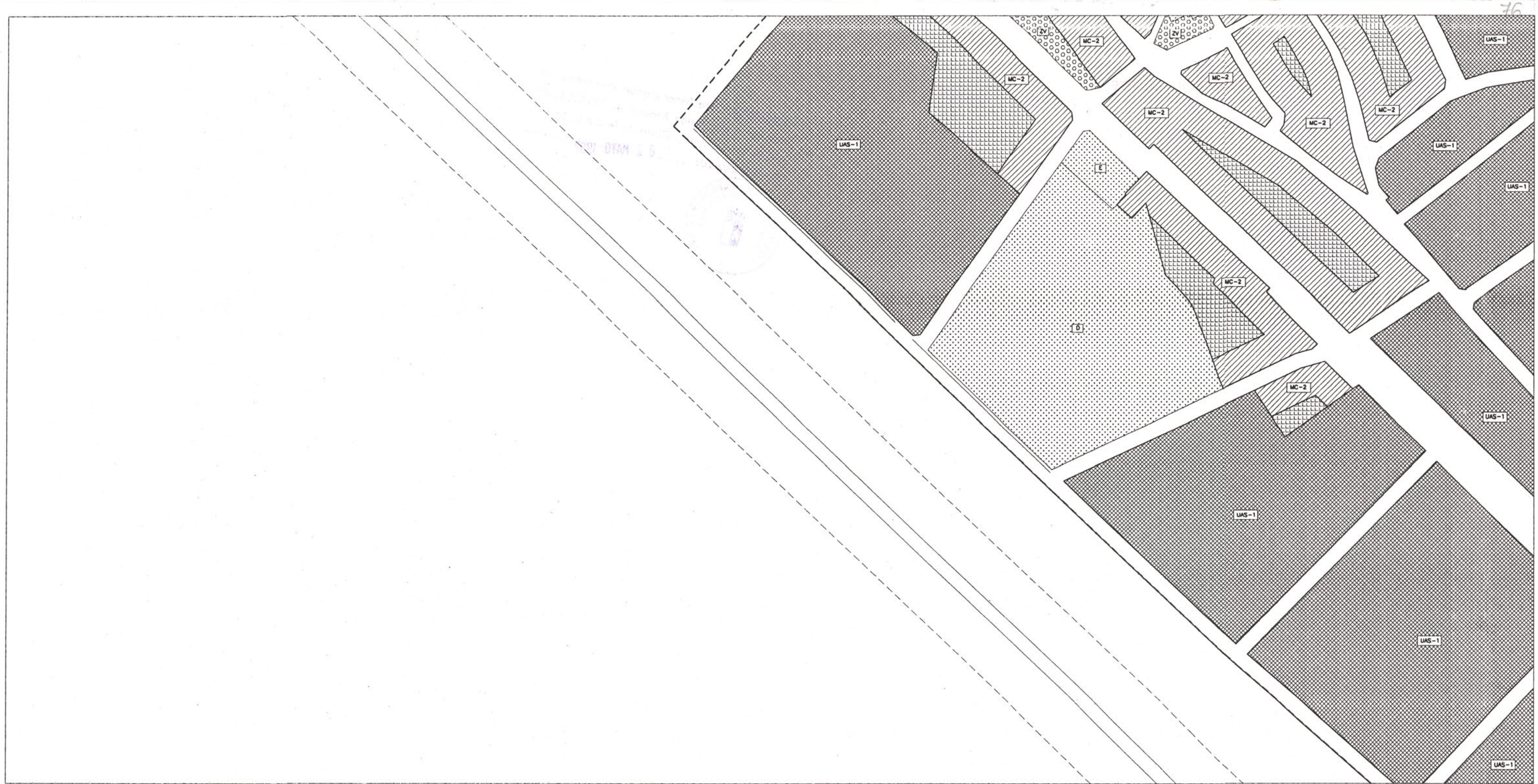
UAS-1

USOS PRIVADOS Dotacional		Espacios Libres	
<b>Vivienda</b>	<b>Industria</b>	<b>USOS PRIVADOS Dotacional</b>	<b>Espacios Libres</b>
residencial-MC	industrial	polivalente	zona verde
residencial-UAD		educacional/cultural	espacios libres
residencial-BLQ		sanitario asistencial	
residencial-UAIS		deportivo	
complementario de la vivienda		religioso	
		comercial	
		oficinas	
		hotelero	
		espectáculos	
		servicios públicos	
		estación transformadora	
		estación de servicio	

USOS PUBLICOS Dotacional		Espacios libres	
<b>Infraestructuras</b>	<b>USOS PUBLICOS Dotacional</b>	<b>USOS PUBLICOS Dotacional</b>	<b>Espacios libres</b>
viario	polivalente	servicios públicos	parque, Zona verde
ferrocarril	administrativo	universitario	viario o espacio libre público
instalaciones	educacional/cultural	cementerio	
aparcamiento	sanitario asistencial	espectáculos	
	deportivo		

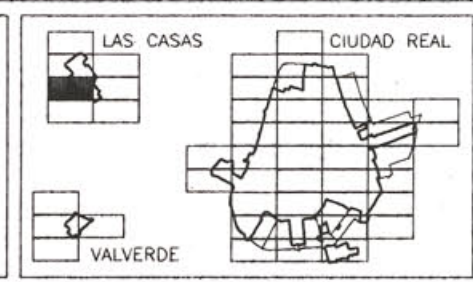


PLAN GENERAL DE CIUDAD REAL		
<b>CALIFICACION DEL SUELO</b>	Escala 1/2.000	Plano 3
EXCMO. AYUNTAMIENTO DE CIUDAD REAL	GERENCIA MUNICIPAL DE URBANISMO	Fecha Abril -96
Dibujado Gerencia Municipal de Urbanismo	Arquitecto Alejandro Moyano Gomez	681-11



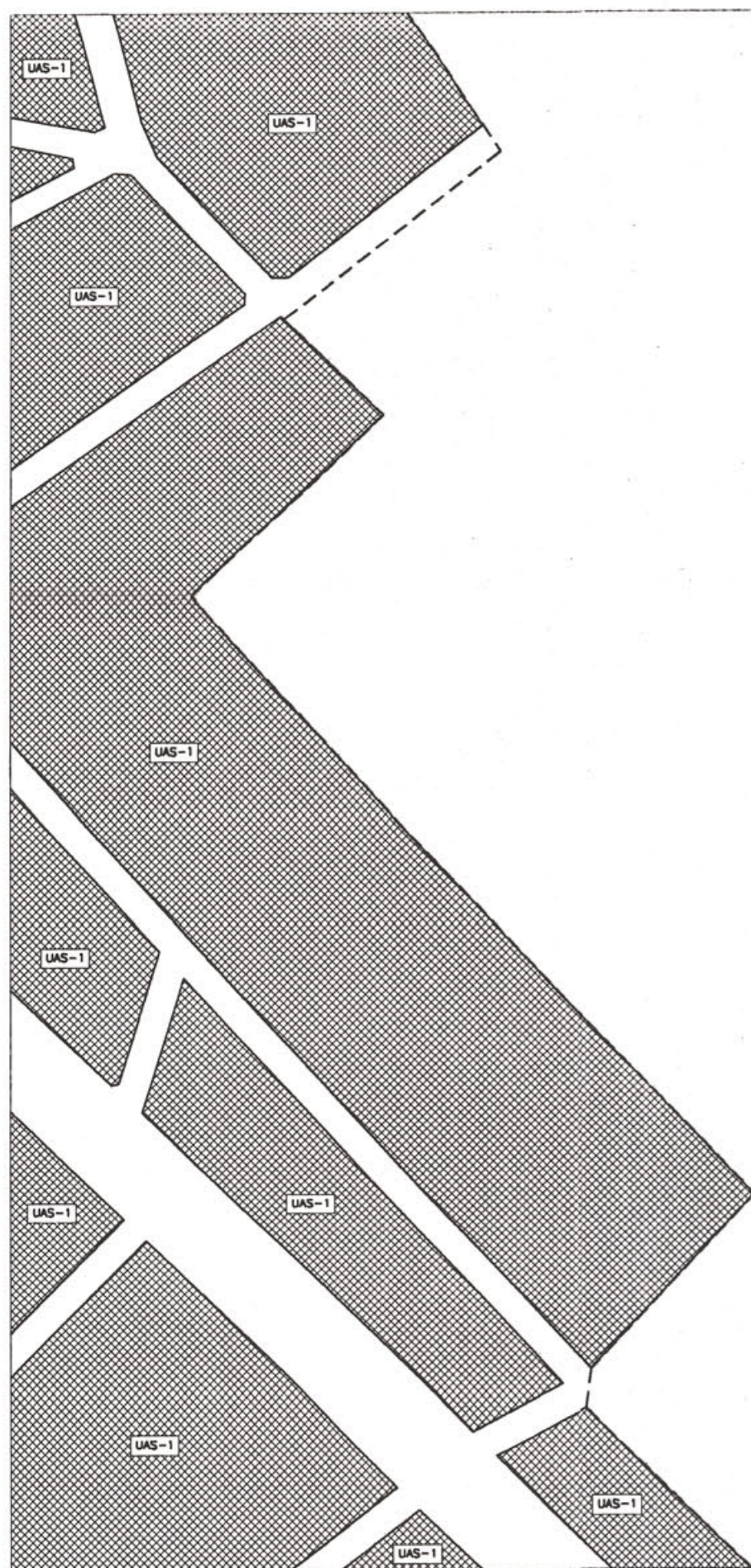
Vivienda		Industria		USOS PRIVADOS Dotacional				Espacios Libres	
[diagonal lines /] residencial-MC	[diagonal lines \] industrial	[grid] polivalente	[O] oficinas	[E] educacional/cultural	[H] hotelero	[S] sanitario asistencial	[EP] espectáculos	[zona verde]	[espacios libres]
[grid] residencial-UAD		[D] deportivo	[SP] servicios públicos	[S] sanitario asistencial	[ET] estación transformadora	[R] religioso	[ES] estación de servicio		
[diagonal lines /] residencial-BLQ		[C] comercial		[D] deportivo		[R] religioso			
[diagonal lines \] residencial-UAIS				[D] deportivo		[R] religioso			
[grid] complementario de la vivienda				[D] deportivo		[R] religioso			

Infraestructuras		USOS PUBLICOS Dotacional				Espacios libres	
[white] viario	[grid] ferrocarril	[grid] polivalente	[A] administrativo	[SP] servicios públicos	[parque]	[vial]	
[I] instalaciones	[P] aparcamiento	[E] educacional/cultural	[S] sanitario asistencial	[UN] universitario	[vial]	[vial]	
		[D] deportivo	[D] deportivo	[CE] cementerio			
				[E] espectáculos			



<b>PLAN GENERAL DE CIUDAD REAL</b>		
<b>CALIFICACION DEL SUELO</b>		Escala 1/2.000
EXCMO. AYUNTAMIENTO DE CIUDAD REAL		Plano <b>3</b>
GERENCIA MUNICIPAL DE URBANISMO		Fecha Abril-96
Dibujado Gerencia Municipal de Urbanismo		Arquitecto Alejandro Moyano Gomez

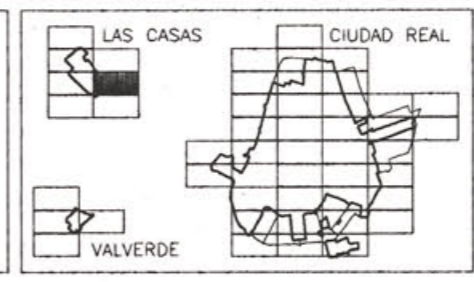




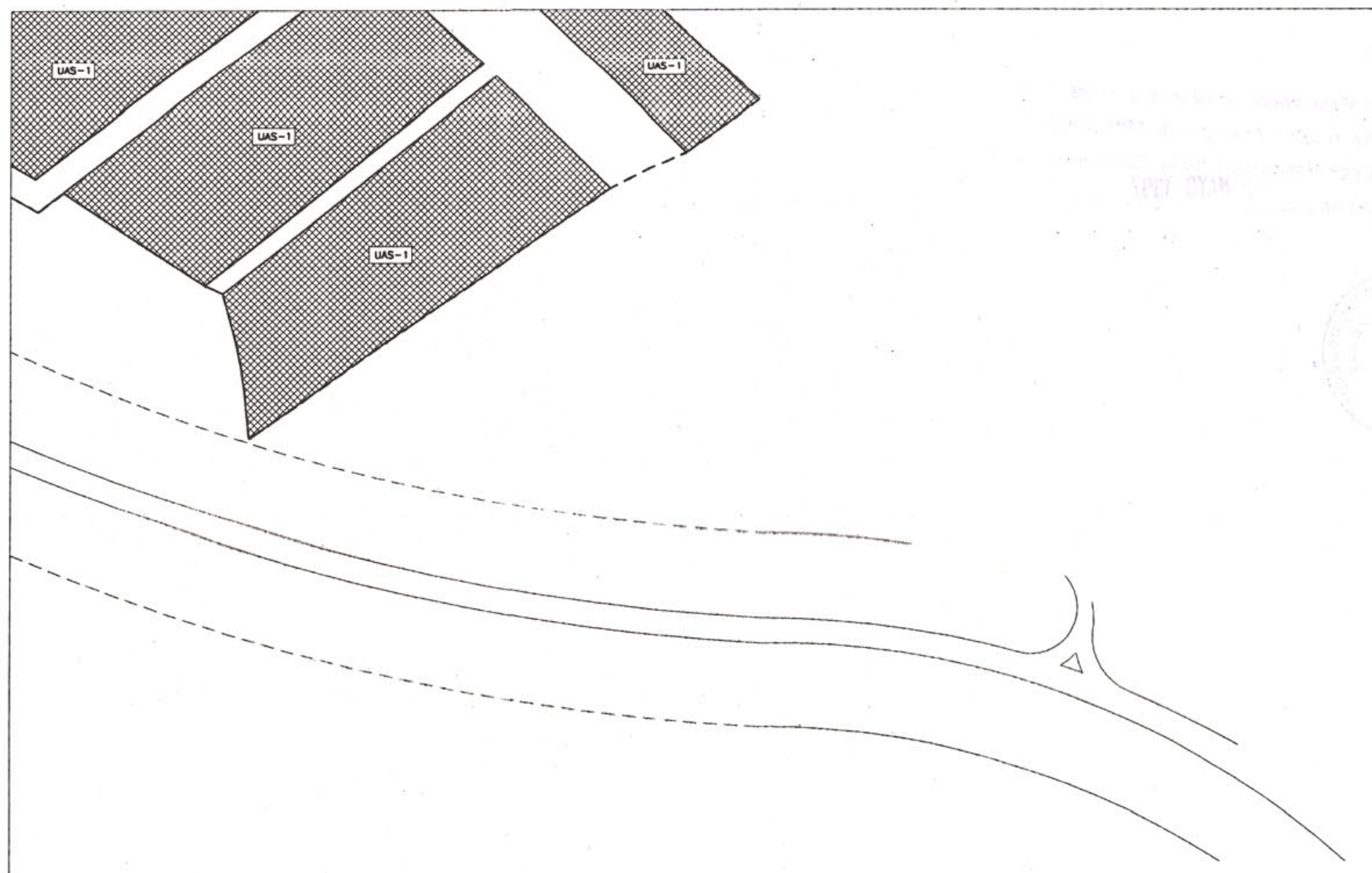
PLAN GENERAL DE CIUDAD REAL  
 CALIFICACION DEL SUELO  
 GERENCIA MUNICIPAL DE URBANISMO

USOS PRIVADOS Dotacional		Espacios Libres	
residencial-MC	industrial	polivalente	zona verde
residencial-UAD		educacional/cultural	espacios libres
residencial-BLQ		sanitario asistencial	
residencial-UAIS complementario de la vivienda		deportivo	
		religioso	
		comercial	
		oficinas	
		hotelero	
		espectáculos	
		servicios públicos	
		estación transformadora	
		estación de servicio	

USOS PUBLICOS Dotacional		Espacios libres	
viario	polivalente	servicios públicos	parque, Zona verde
ferrocarril	administrativo	universitario	viario o espacio libre público
instalaciones	educacional/cultural	cementerio	
aparcamiento	sanitario asistencial	espectáculos	
	deportivo		



PLAN GENERAL DE CIUDAD REAL		
<b>CALIFICACION DEL SUELO</b>	Escala 1/2.000	Plano <b>3</b>
EXCMO. AYUNTAMIENTO DE CIUDAD REAL	GERENCIA MUNICIPAL DE URBANISMO	Fecha Abril-96
Dibujado Gerencia Municipal de Urbanismo	Arquitecto Alejandro Moyano Gomez	681-16

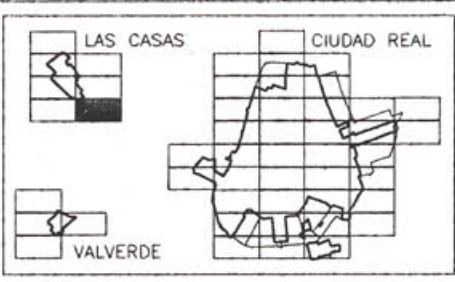


PLAN GENERAL DE CIUDAD REAL  
 CALIFICACION DEL SUELO  
 GERENCIA MUNICIPAL DE URBANISMO



USOS PRIVADOS Dotacional		Espacios Libres	
<b>Vivienda</b>	<b>Industria</b>	<b>USOS PRIVADOS Dotacional</b>	<b>Espacios Libres</b>
residencial-MC	industrial	polivalente	zona verde
residencial-UAD		educacional/cultural	espacios libres
residencial-BLQ		sanitario asistencial	
residencial-UAIS		deportivo	
complementario de la vivienda		religioso	
		comercial	
		oficinas	
		hotelero	
		espectáculos	
		servicios públicos	
		estación transformadora	
		estación de servicio	

USOS PUBLICOS Dotacional		Espacios libres	
<b>Infraestructuras</b>	<b>USOS PUBLICOS Dotacional</b>	<b>Espacios libres</b>	
viario	polivalente	parque, Zona verde	
ferrocarril	administrativo	viario o espacio libre público	
instalaciones	educacional/cultural		
aparcamiento	sanitario asistencial		
	deportivo		
	servicios públicos		
	universitario		
	cementerio		
	espectáculos		



PLAN GENERAL DE CIUDAD REAL		
<b>CALIFICACION DEL SUELO</b>	Escala 1/2.000	Plano 3
EXCMO. AYUNTAMIENTO DE CIUDAD REAL	GERENCIA MUNICIPAL DE URBANISMO	Fecha Abril-96
Dibujado Gerencia Municipal de Urbanismo	Arquitecto Alejandro Moyano Gomez	

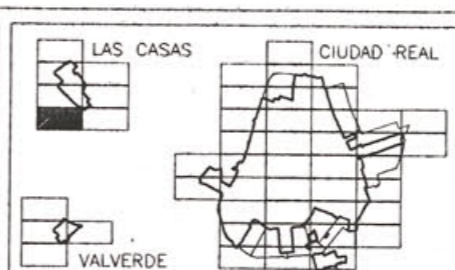
ESTUDIO DE CALIFICACION DEL SUELO  
MUNICIPIO DE CIUDAD REAL  
C/ S. MARTIN, 10  
28002 MADRID



AV. ANTONIO

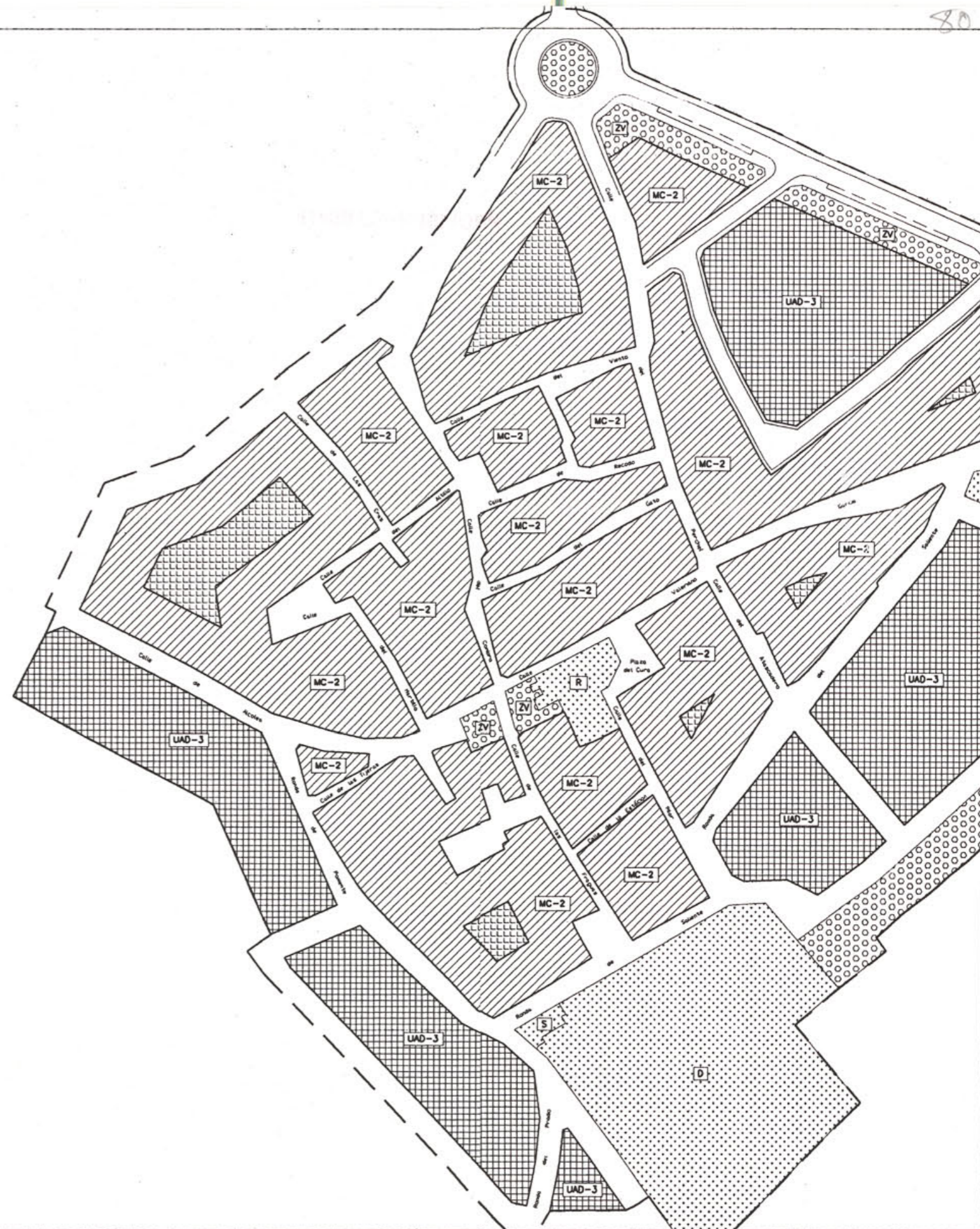
USOS PRIVADOS Dotacional	
<b>Vivienda</b>	<b>Industria</b>
residencial-MC	industrial
residencial-UAD	
residencial-BLQ	
residencial-UAIS	
complementario de la vivienda	
polivalente	zonas verdes
educacional/cultural	espacios libres
sanitario asistencial	
deportivo	
religiosa	
comercial	
oficinas	
hotelero	
espectáculos	
servicios públicos	
estación transformadora	
estación de servicio	

USOS PUBLICOS Dotacional	
<b>Infraestructuras</b>	<b>Espacios libres</b>
viario	parque, Zona verde
ferrocarril	viario o espacio libre público
instalaciones	
aparcamiento	
polivalente	
administrativo	
educacional/cultural	
sanitario asistencial	
deportivo	
servicios públicos	
universitario	
cementerio	
espectáculos	



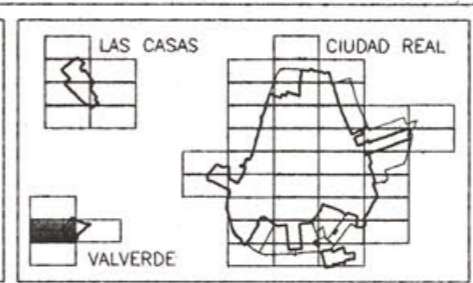
PLAN GENERAL DE CIUDAD REAL		
<b>CALIFICACION DEL SUELO</b>	Escala 1/2.000	Plano <b>3</b>
EXCMO. AYUNTAMIENTO DE CIUDAD REAL	CERENIA MUNICIPAL DE URBANISMO	Fecha Abril-96
Dibujado Gerencia Municipal de Urbanismo	Arquitecto Alejandro Moyano Gomez	680-25

SECRETARÍA DE URBANISMO Y PLANEACIÓN  
SECRETARÍA DE URBANISMO Y PLANEACIÓN  
SECRETARÍA DE URBANISMO Y PLANEACIÓN



USOS PRIVADOS Dotacional		Espacios Libres	
<b>Vivienda</b>	<b>Industria</b>		
residencial-MC	industrial	polivalente	zona verde
residencial-UAD		educacional/cultural	espacios libres
residencial-BLQ		sanitario asistencial	
residencial-UAIS		deportivo	
complementario de la vivienda		religioso	
		comercial	
		oficinas	
		hotelero	
		espectáculos	
		servicios públicos	
		estación transformadora	
		estación de servicio	

USOS PUBLICOS Dotacional		Espacios libres	
<b>Infraestructuras</b>			
viario	polivalente	parque, Zona verde	viario o espacio libre público
ferrocarril	administrativo		
instalaciones	educacional/cultural		
aparcamiento	sanitario asistencial		
	deportivo		
	servicios públicos		
	universitario		
	cementerio		
	espectáculos		



**PLAN GENERAL DE CIUDAD REAL**

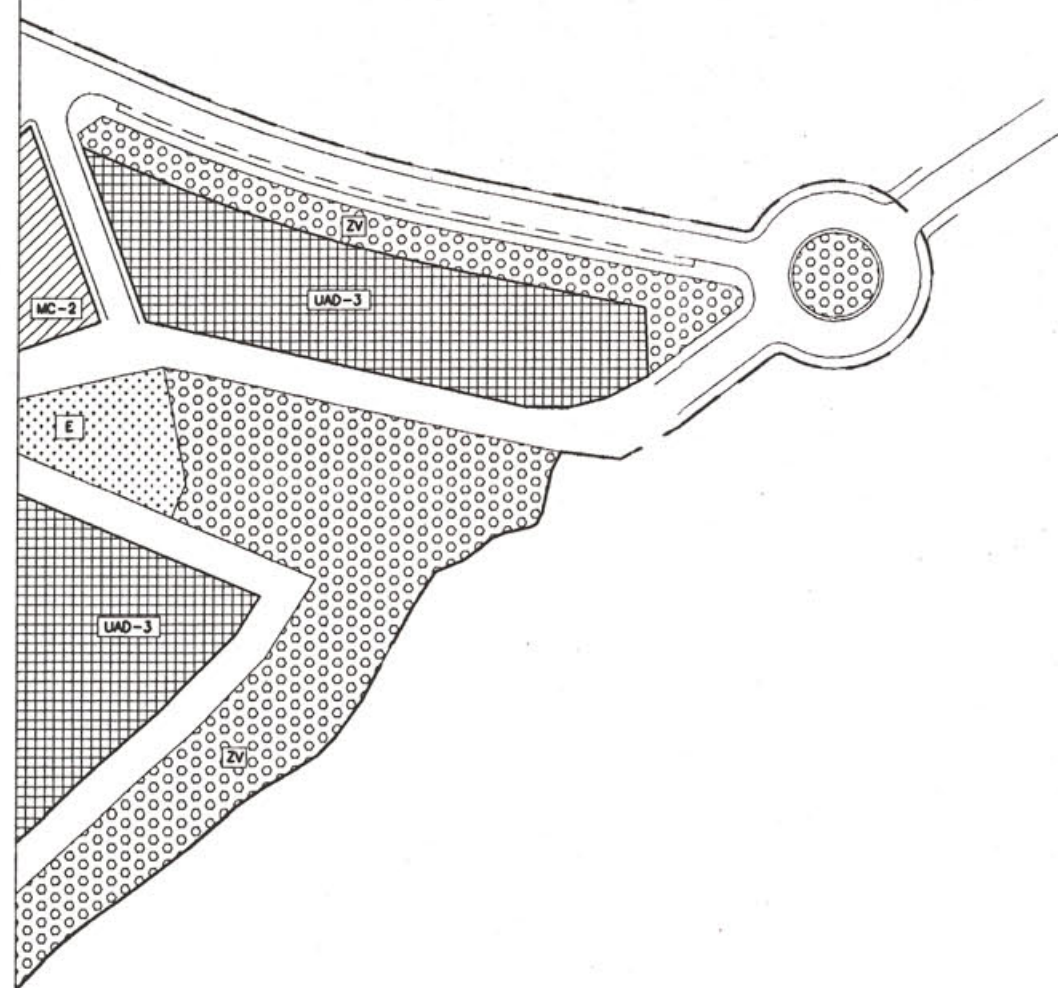
**CALIFICACION DEL SUELO**

EXCMO. AYUNTAMIENTO DE CIUDAD REAL      GERENCIA MUNICIPAL DE URBANISMO

Escala: 1/2.000      Plano: 3

Fecha: Abril-96      792-20

Dibujado: Gerencia Municipal de Urbanismo      Arquitecto: Alejandro Moyano Gomez

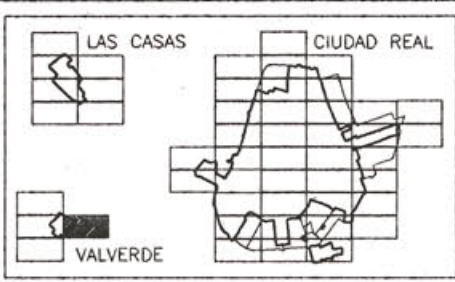


PROYECTO DE CALIFICACION DEL SUELO  
 PARA EL PLAN GENERAL DE CIUDAD REAL  
 GERENCIA MUNICIPAL DE URBANISMO



USOS PRIVADOS Dotacional		Espacios Libres	
residencial-MC	industrial	polivalente	zona verde
residencial-UAD		educacional/cultural	espacios libres
residencial-BLQ		sanitaria asistencial	
residencial-UAIS		deportivo	
complementario de la vivienda		religioso	
		comercial	
		oficinas	
		hotelero	
		espectáculos	
		servicios públicos	
		estación transformadora	
		estación de servicio	

USOS PUBLICOS Dotacional		Espacios libres	
viario	polivalente	servicios públicos	parque, Zona verde
ferrocarril	administrativo	universitario	viario o espacio libre público
instalaciones	educacional/cultural	cementerio	
aparcamiento	sanitario asistencial	espectáculos	
	deportivo		



PLAN GENERAL DE CIUDAD REAL		
<b>CALIFICACION DEL SUELO</b>	Escala 1/2.000	Plano <b>3</b>
EXCMO. AYUNTAMIENTO DE CIUDAD REAL	GERENCIA MUNICIPAL DE URBANISMO	Fecha Abril-96
Dibujado Gerencia Municipal de Urbanismo	Arquitecto Alejandro Moyano Gomez	