



### OBJETO DE LA DECLARACION

Inmueble correspondiente al Banco de España, ubicado en la plaza del Pilar nº 2 A, en Ciudad Real.

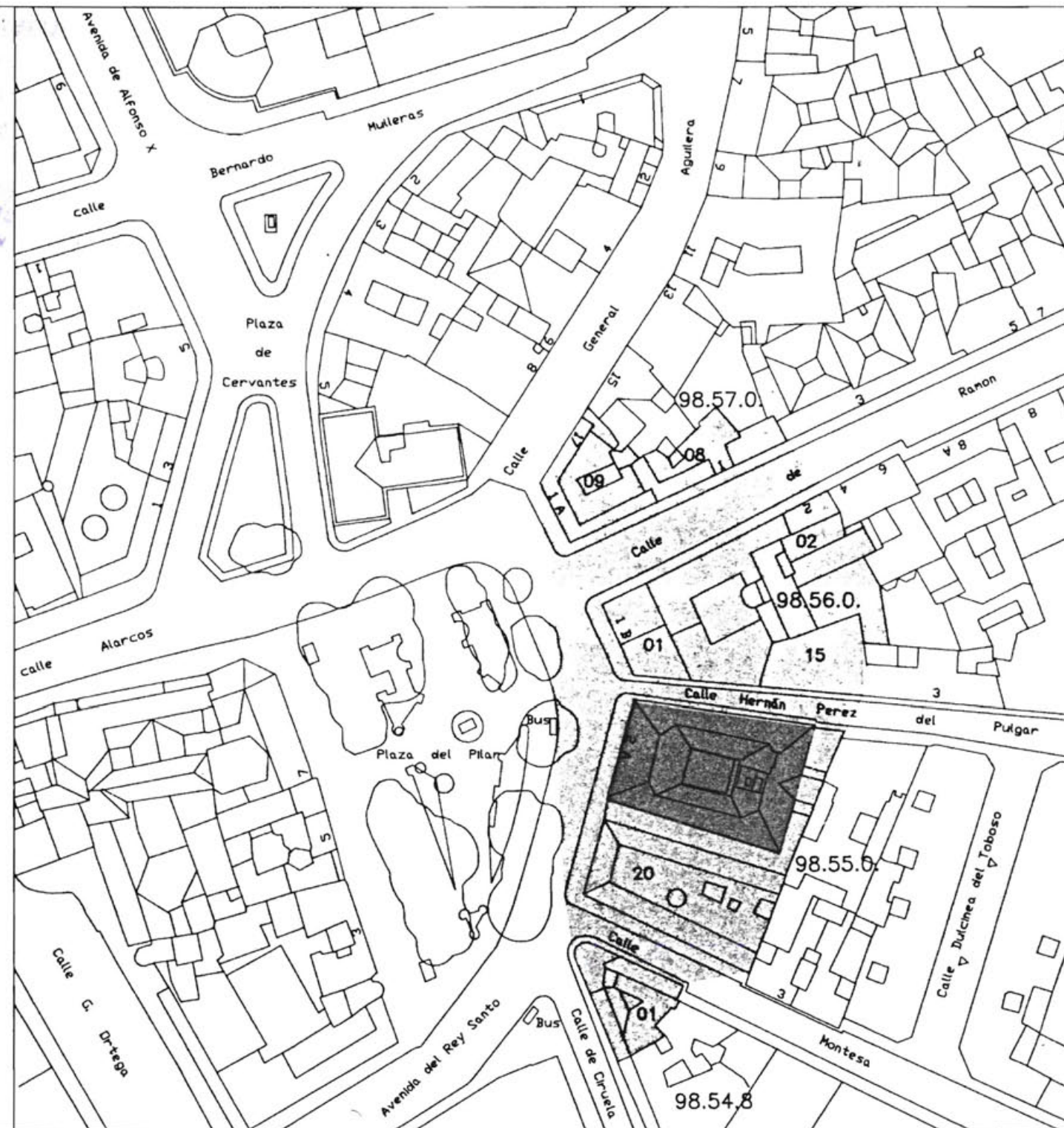
### AREA DE PROTECCION

El área de protección vendría definida por:

- Manzana 98.57.0: parcelas 08 y 09 completas.
- Manzana 98.5.0: parcela 20 completa
- Manzana 98.56.0: parcelas 01, 02 y 15 completas.
- Manzana 98.54.8: parcela 01 completa.

El área de protección afecta, asimismo, a todos los espacios públicos contenidos por la línea que bordea el perímetro exterior de las citadas parcelas y las une entre sí.


El área de protección descrita se justifica en razón de posibilitar la correcta percepción del bien objeto del expediente, en tanto que elemento integrado en el territorio en que se asienta, previniendo la posible degradación estética.



- ENTORNO DEFINIDO EN LA DECLARACION DE BIC
- ENTORNO DEFINIDO EN LA INCOACION DE BIC
- ENTORNO PROPUESTO POR EL P . G . O . U .

### PLAN GENERAL DE CIUDAD REAL

PLANOS DE INFORMACION	FECHA	NUMERO
AREA PROTECCION	novbre.1994	1
BANCO DE ESPAÑA		
Dibujado	Arquitecto	
José Mesas	Diego Peris Sánchez	



### OBJETO DE LA DECLARACION

Inmueble correspondiente a la Casa de la calle de la FERIA, nº 5, ubicada en el casco urbano de Ciudad Real.

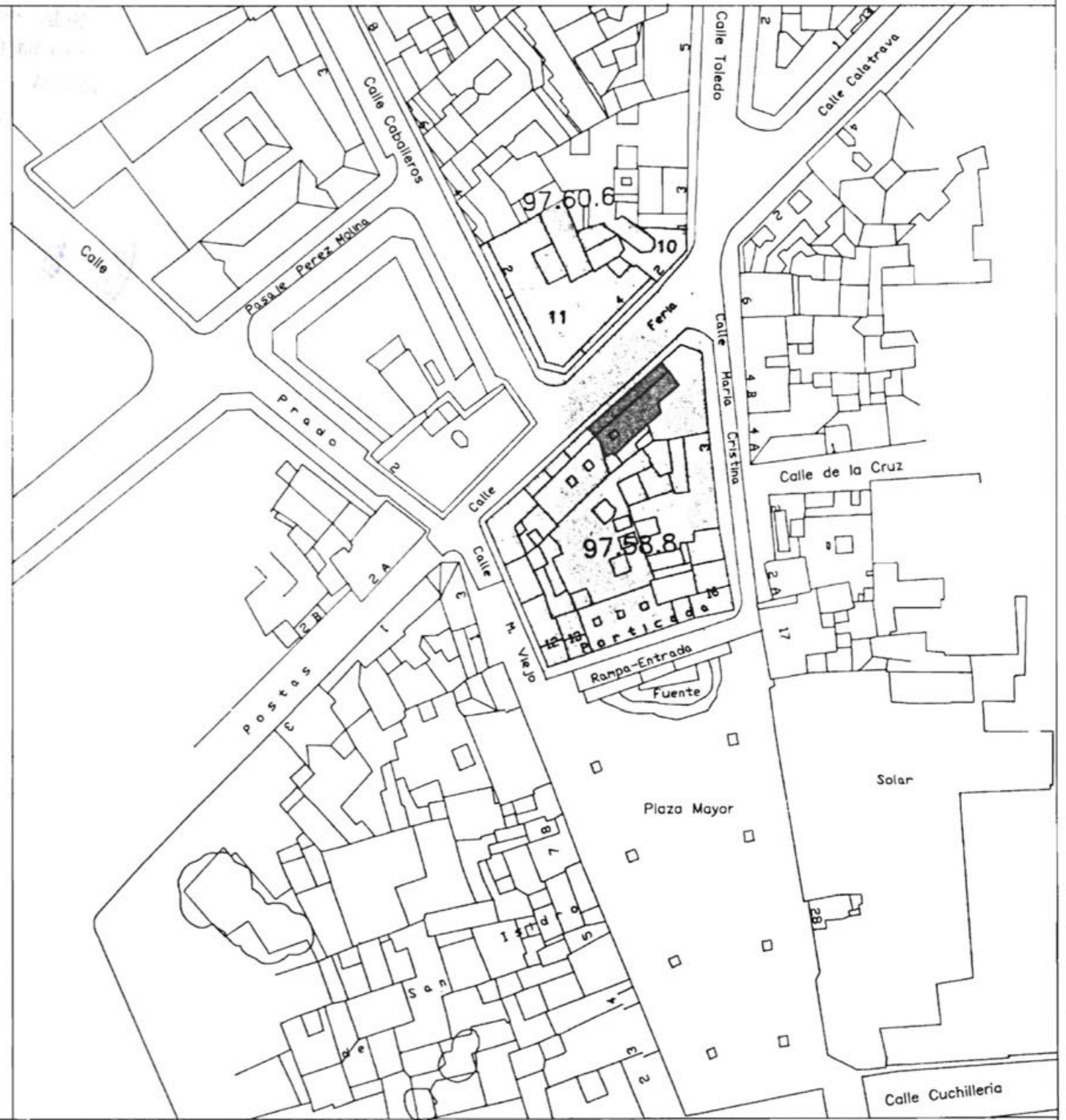
### AREA DE PROTECCION

Vendría definido por:

- Manzana 97.58.8: completa.
- Manzana 97.60.8: parcelas 10 y 11 completas.

El área de protección afecta, asimismo, a todos los espacios públicos contenidos por la línea que bordea el perímetro exterior de las citadas manzanas y parcelas y las une entre sí.

El área de protección descrita se justifica en razón de posibilitar la correcta percepción del bien objeto del expediente, en tanto que elemento integrado en el territorio en que se asienta, previniendo su posible degradación estética.



- ENTORNO DEFINIDO EN LA DECLARACION DE BIC
- ENTORNO DEFINIDO EN LA INCOACION DE BIC
- ENTORNO PROPUESTO POR EL P . G . O . U .

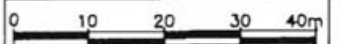
### PLAN GENERAL DE CIUDAD REAL

#### PLANOS DE INFORMACION

AREA PROTECCION

EDIFICIO EN LA CALLE FERIA Nº 5

FECHA	NUMERO
novbre.1994	2



Dibujado  
José Mesas

Arquitecto  
Diego Peris Sánchez

### OBJETO DE LA DECLARACION

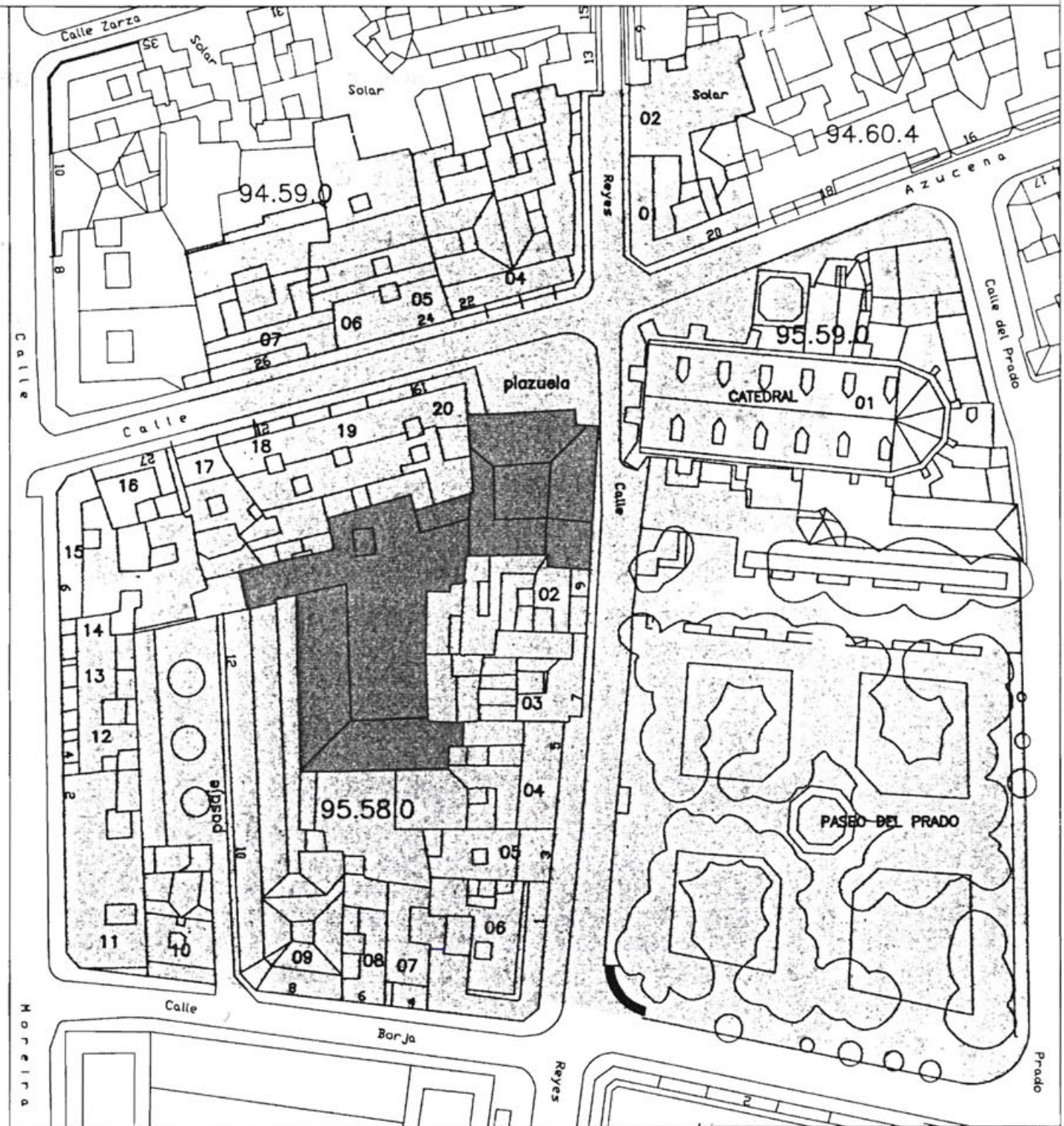
Inmueble correspondiente a la Casa de Hernán Pérez del Pulgar en la calle de los Reyes, na 13, con vuelta a la calle Azucena, de Ciudad Real.

### AREA DE PROTECCION

Vendría definida por:

- Manzana 95.58.0: completa exceptuando el objeto de la declaración.
- Manzana 95.59.0: completa.
- Manzana 94.60.4: parcelas 01 y 02 completas.
- Manzana 94.59.0: parcelas 04, 05, 06 y 07 completas.
- Paseo del Prado en todo su ámbito.

El área de protección afecta, asimismo, a todos los espacios públicos contenidos por la línea que bordea el perímetro exterior de las citadas parcelas y las une entre sí.



- ENTORNO DEFINIDO EN LA DECLARACION DE BIC
- ENTORNO DEFINIDO EN LA INCOACION DE BIC
- ENTORNO PROPUESTO POR EL P . G . O . U .

### PLAN GENERAL DE CIUDAD REAL

PLANOS DE INFORMACION	FECHA	NUMERO
AREA PROTECCION	novbre.1994	3
CASA DE HERNAN P. DEL PULGAR	0 10 20 30 40m	
Dibujado José Mesas	Arquitecto Diego Peris Sánchez	

OBJETO DE LA DECLARACION

Inmueble correspondiente al Edificio de la calle Lanza s/n con esquina a Conde de la Cañada en el núcleo urbano de Ciudad Real.

AREA DE PROTECCION

Vendría definida por:

- Manzana 99.58.0: parcelas 11, 10, 09, 08, 07 y 05 completas, colindantes al bien a declarar.
- Manzana 99.57.0: parcelas 04 y 05 completas.
- Manzana 99.56.0: parcela 01 completa.
- Manzana 03.57.4: parcelas 01 y 02 completas.
- Manzana 00.58.0: parcelas 06 y 07 completas.

El área de protección afecta, asimismo, a todos los espacios públicos contenidos por la línea que bordea el perímetro exterior de las citadas parcelas y las une entre sí.

El área de protección descrita se justifica en razón de posibilitar la correcta percepción del bien objeto del expediente, en tanto que elemento integrado en el territorio en que se asienta, previniendo la posible degradación estética.




- ENTORNO DEFINIDO EN LA DECLARACION DE BIC
- ENTORNO DEFINIDO EN LA INCOACION DE BIC
- ENTORNO PROPUESTO POR EL P . G . O . J .

PLAN GENERAL DE CIUDAD REAL

PLANOS DE INFORMACION

FECHA	NUMERO
novbre.1994	4

AREA PROTECCION  
CASA LANZA C.V.CONDE CAÑADA



Dibujado  
José Mesas

Arquitecto  
Diego Peris Sánchez





### OBJETO DE LA DECLARACION

Inmueble correspondiente a la Basílica Catedral, ubicada en la manzana 95.59.0. del paseo del Prado en Ciudad Real.

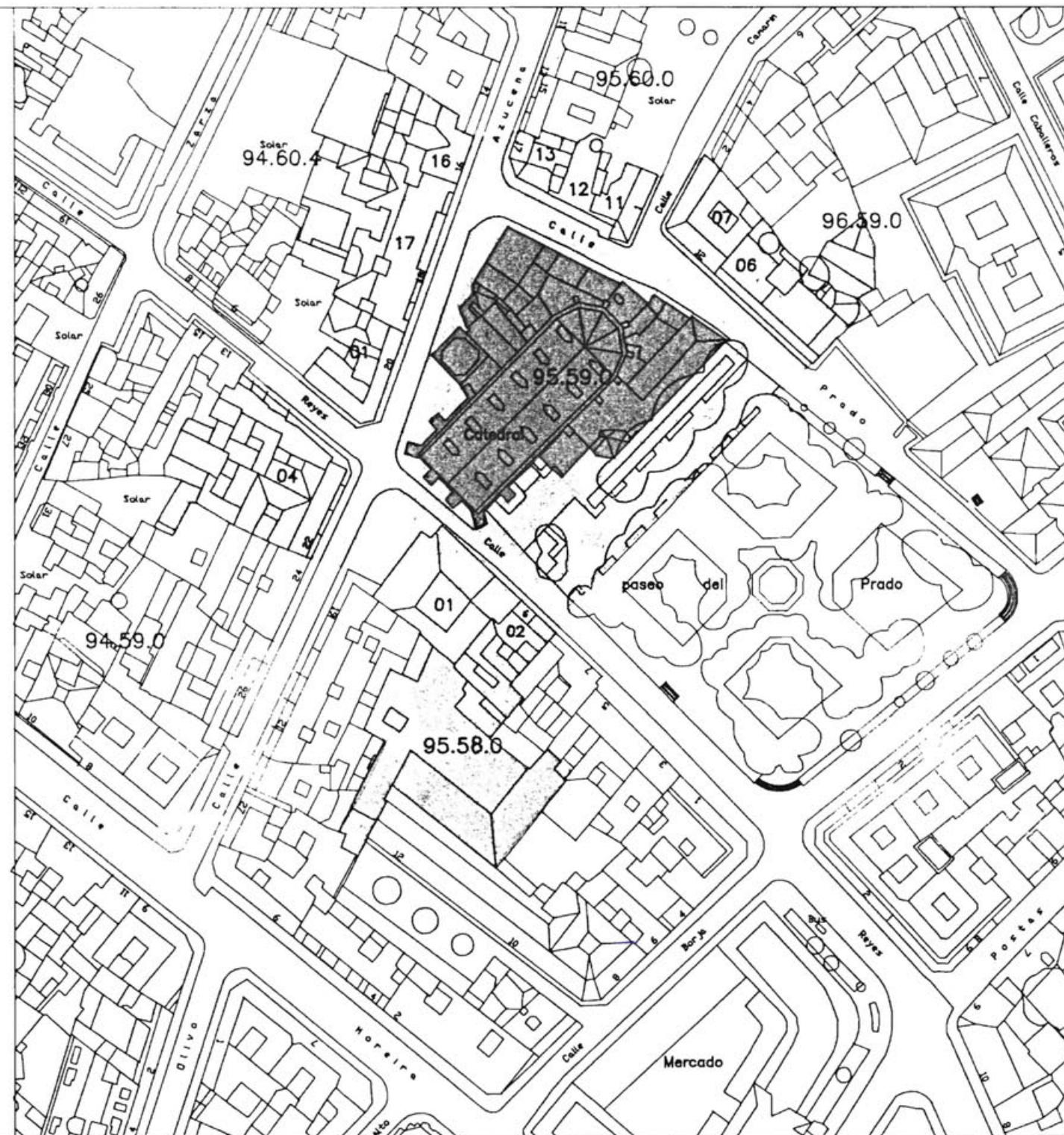
### AREA DE PROTECCION

El área de protección vendría definida por:

- Manzana 95.60.0: parcelas 11, 12 y 13 completas.
- Manzana 96.59.0: parcelas 06 y 07 completas.
- Manzana 95.58.0: parcelas 01 y 02 completas.
- Manzana 94.59.0: parcela 04 completa.
- Manzana 94.60.4: parcelas 01, 16 y 17 completas.

El área de protección afecta, asimismo, a todos los espacios públicos contenidos por la línea que bordea el perímetro exterior de las citadas parcelas y las une entre sí.

El área de protección descrita se justifica en razón del bien objeto del expediente, en tanto que elemento integrado en el territorio en que se asienta, previniendo la posible degradación estética.



- ENTORNO DEFINIDO EN LA DECLARACION DE BIC
- ENTORNO DEFINIDO EN LA INCOACION DE BIC
- ENTORNO PROPUESTO POR EL P . G . O . U .

### PLAN GENERAL DE CIUDAD REAL

PLANOS DE INFORMACION

FECHA  
novbre.1994

NUMERO  
7

AREA PROTECCION  
CATEDRAL

0 10 20 30 40 50m

Dibujado  
José Mesas

Arquitecto  
Diego Peris Sánchez



### OBJETO DE LA DECLARACION

Convento de las Carmelitas Descalzas, sito en la calle del Carmen, na 4 de Ciudad Real.

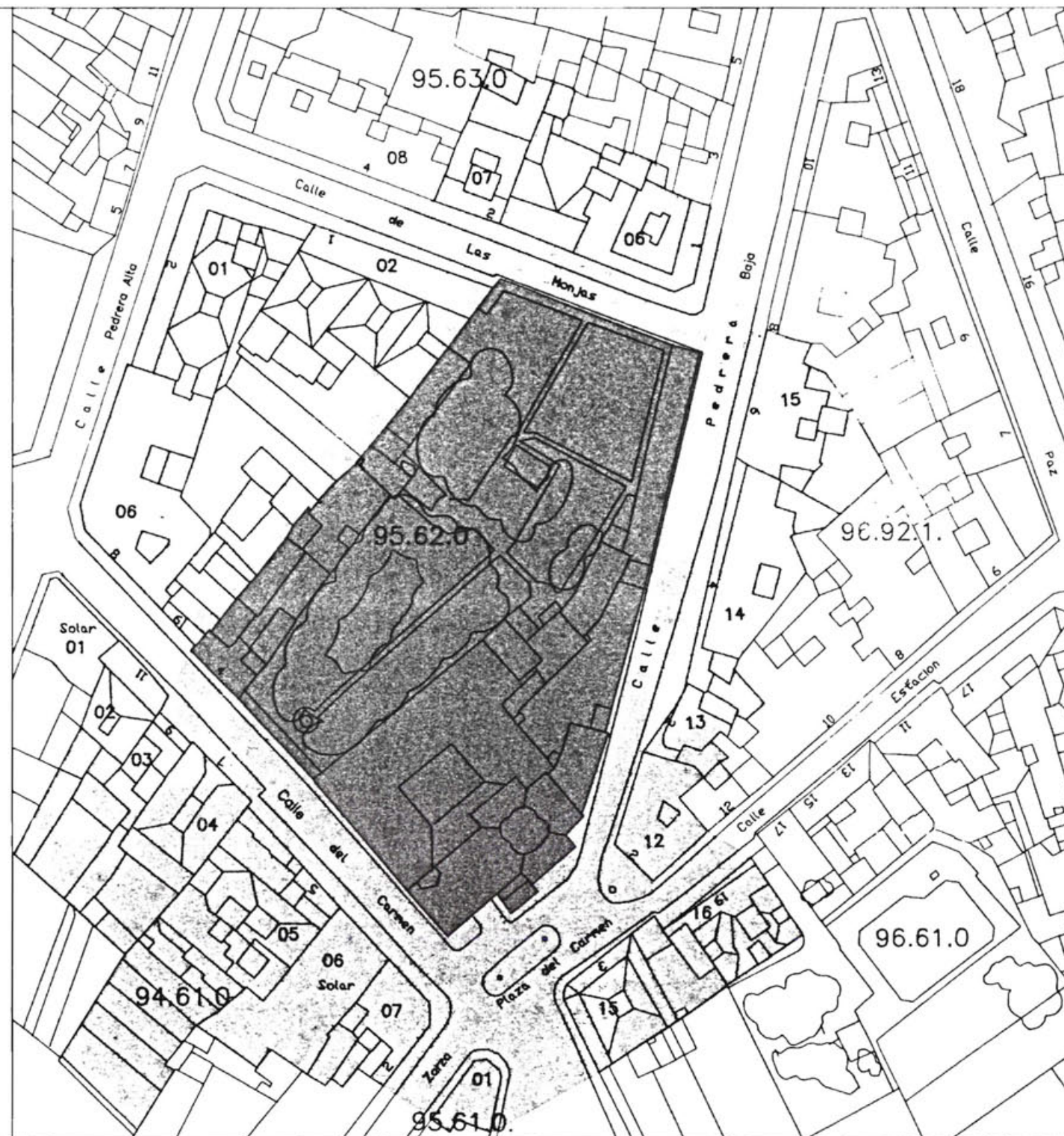
### AREA DE PROTECCION

Vendría definida por:

- Manzana 95.62.0: Parcelas 02, 06 y 05 completas colindantes al bien a declarar y, 01 completa
- Manzana 95.63.0: Parcelas 06, 07 y 08 completas.
- Manzana 94.61.0: Parcelas 01, 02, 03, 04, 05, 06 y 07 completas.
- Manzana 95.61.0: Parcela 01 completa
- Manzana 96.61.0: Parcelas 15 y 16 completas.
- Manzana 96.92.1: Parcelas 12, 13, 14, y 15 completas.

El área de protección descrita se justifica en razón de posibilitar la correcta percepción del bien objeto del expediente, en tanto que elemento integrado en el territorio en que se halla enclavado, previniendo su posible degradación estética.

El área de protección afecta, asimismo a todos los espacios públicos contenidos por la línea que bordea el perímetro exterior de las citadas parcelas y las une entre sí.



- ENTORNO DEFINIDO EN LA DECLARACION DE BIC
- ENTORNO DEFINIDO EN LA INCOACION DE BIC
- ENTORNO PROPUESTO POR EL P . G . O . U .

PLAN GENERAL DE CIUDAD REAL		
PLANOS DE INFORMACION	FECHA	NUMERO
AREA PROTECCION	novbre.1994	8
CONVENTO CARMELITAS DESCALZAS	0 10 20 30 40m	
Dibujado José Mesas	Arquitecto Diego Peris Sánchez	

### OBJETO DE LA DECLARACION

Inmueble correspondiente al Convento de la Inmaculada Concepción, sito en la zona conocida como "Las Terreras", en la Plaza de la Inmaculada Concepción, en Ciudad Real.

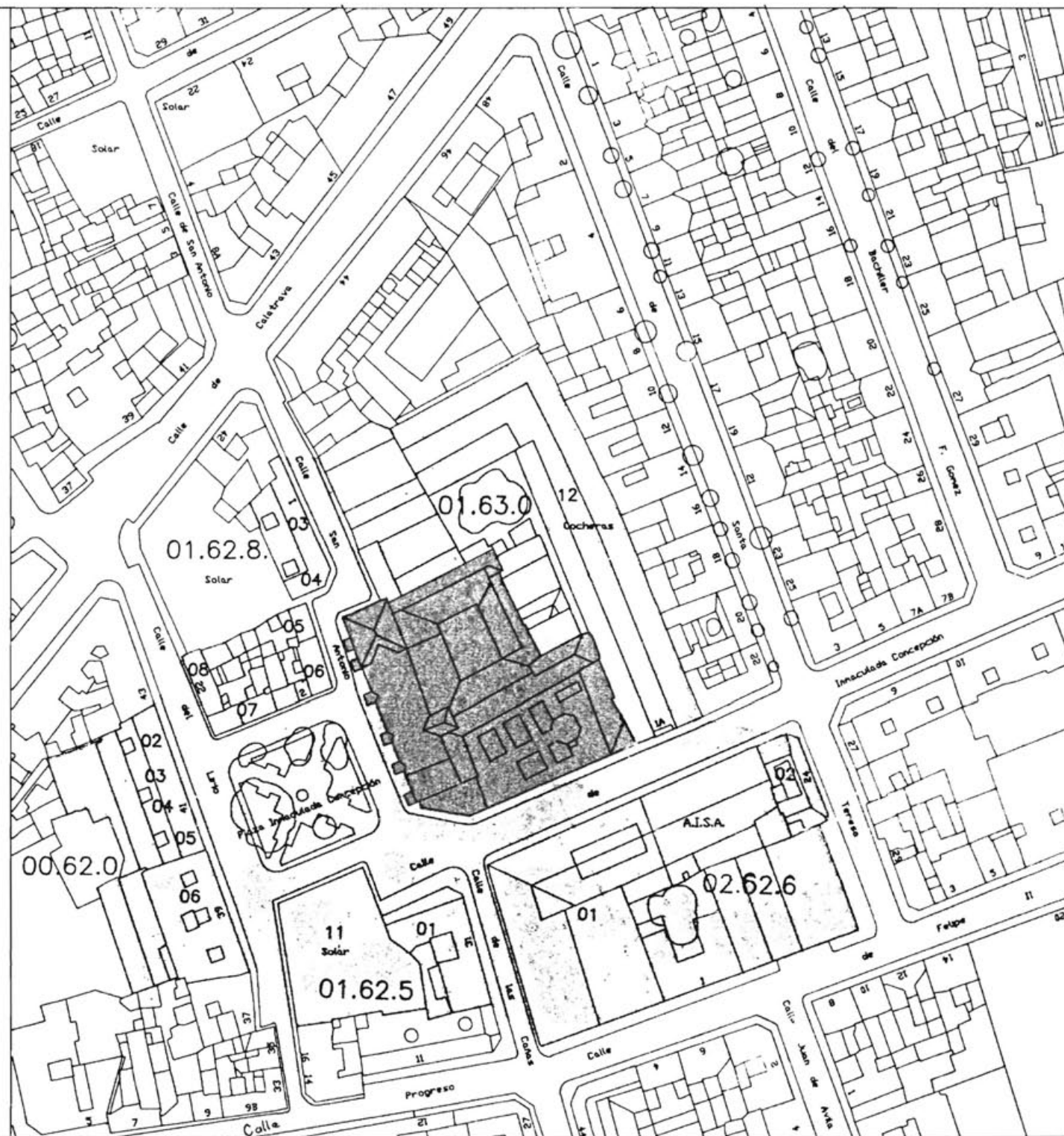
### AREA DE PROTECCION

Vendría definida por:

- Manzana 01.63.0: parcela 12 completa, colindante al objeto de la declaración.
- Manzana 01.62.8: parcelas 03, 04, 05, 06, 07 y 08 completas.
- Manzana 00.62.0: parcelas 02, 03, 04, 05 y 06 completas.
- Manzana 01.62.5: parcelas 01 y 11 completas.
- Manzana 02.62.6: completa.

El área de protección afecta, asimismo, a todos los espacios públicos contenidos por la línea que bordea el perímetro exterior de las citadas manzanas y las une entre sí.

El área de protección descrita se justifica en razón de posibilitar la correcta percepción del bien objeto del expediente, en tanto que elemento integrado en el territorio en que se asienta, previniendo la posible degradación estética.



- ENTORNO DEFINIDO EN LA DECLARACION DE BIC
- ENTORNO DEFINIDO EN LA INCOACION DE BIC
- ENTORNO PROPUESTO POR EL P . G . O . U .

### PLAN GENERAL DE CIUDAD REAL

PLANOS DE INFORMACION

FECHA

novbre.1994

NUMERO

9

AREA PROTECCION  
CONVENTO INMACULADA CONCEPCION



Dibujado  
José Mesas

Arquitecto  
Diego Peris Sánchez



### OBJETO DE LA DECLARACION

Inmueble correspondiente al Hotel Alfonso X, ubicado en la calle Cuchillería, dedicada a Carlos Vázquez, na 8, en Ciudad Real.

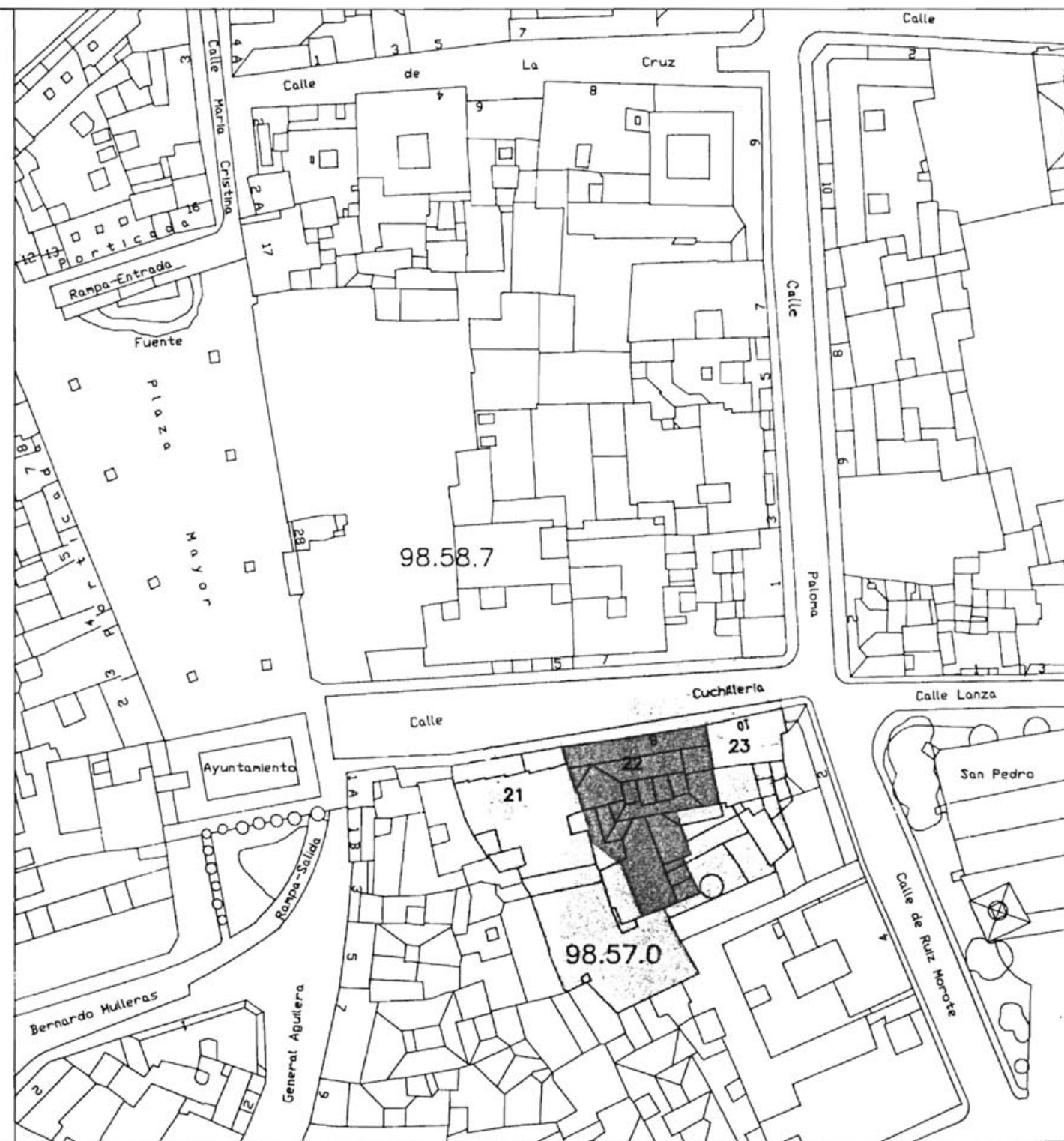
### AREA DE PROTECCION

El área de protección vendría definida por:

- Manzana 98.57.0: Parcelas 21, 23 y resto de la 22 colindante al Bien a declarar.
- Manzana 98.58.7: Punto de encuentro de la calle Paloma con la calle Cuchillería hasta una distancia de 54 m. siguiendo una línea paralela a la fachada del inmueble objeto de la declaración en la calle Cuchillería, dirección O.

El área de protección afecta, asimismo, a todos los espacios públicos contenidos por la línea que bordea el perímetro exterior de las citadas parcelas y las une entre sí.

El área de protección descrita se justifica en razón de posibilitar la correcta percepción del bien objeto del expediente, en tanto que elemento integrado en el territorio en que se asienta, previniendo la posible degradación estética.



- ENTORNO DEFINIDO EN LA DECLARACION DE BIC
- ENTORNO DEFINIDO EN LA INCOACION DE BIC
- ENTORNO PROPUESTO POR EL P . G . O . U .


### PLAN GENERAL DE CIUDAD REAL

#### PLANOS DE INFORMACION

AREA PROTECCION  
HOTEL ALFONSO X EL SABIO

FECHA  
novbre.1994

NUMERO  
11



Dibujado  
José Mesas

Arquitecto  
Diego Peris Sánchez







### OBJETO DE LA DECLARACION

Construcción de la Puerta de Toledo, ubicada en la zona de la Puerta de Toledo, en Ciudad Real.

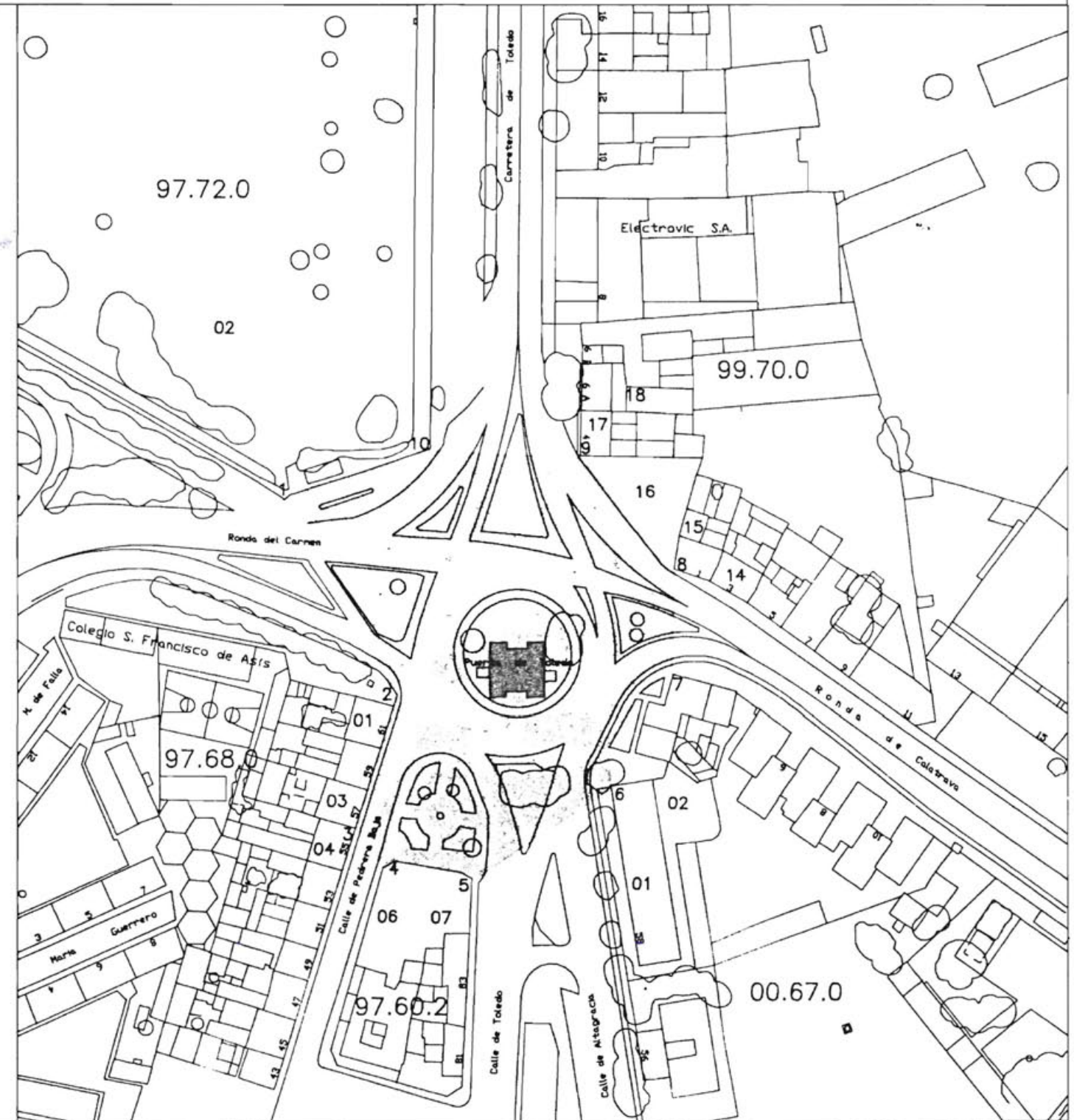
### AREA DE PROTECCION

El área de protección vendría definida por:

Espacio público definido por la línea que une los puntos siguientes:

1. Esquina de la manzana 97.68.0.
2. Esquina de la parcela 01 de la manzana 97.68.0.
3. Límite entre las parcelas 03 y 04 de la manzana 97.68.0.
4. Esquina de la parcela 06 de la manzana 97.60.2.
5. Esquina de la parcela 07 de la manzana 97.60.2.
6. Límite entre las parcelas 01 y 02 de la manzana 00.67.0.
7. Esquina de la parcela 02 de la manzana 00.67.0.
8. Límite entre las parcelas 15 y 16 de la manzana 99.70.0.
9. Límite entre las parcelas 16 y 17 de la manzana 99.70.0.
10. Esquina de la manzana 97.72.0

El área de protección descrita se justifica en razón de posibilitar la correcta percepción del bien objeto del expediente, en tanto que elemento integrado en el territorio en que se asienta, previniendo la posible degradación estética.



- ENTORNO DEFINIDO EN LA DECLARACION DE BIC
- ENTORNO DEFINIDO EN LA INCOACION DE BIC
- ENTORNO PROPUESTO POR EL P . G . O . U .

### PLAN GENERAL DE CIUDAD REAL

PLANOS DE INFORMACION		FECHA	NUMERO
AREA PROTECCION		novbre.1994	15
PUERTA DE TOLEDO		0 10 20 30 40 50m	
Dibujado	Arquitecto		
José Mesas	Diego Peris Sánchez		



### OBJETO DE LA DECLARACION

Construcción del Arco del Torreón del Alcazar,  
ubicado en la plaza del mismo nombre de la zona denomi-  
nada del Torreón, en Ciudad Real.

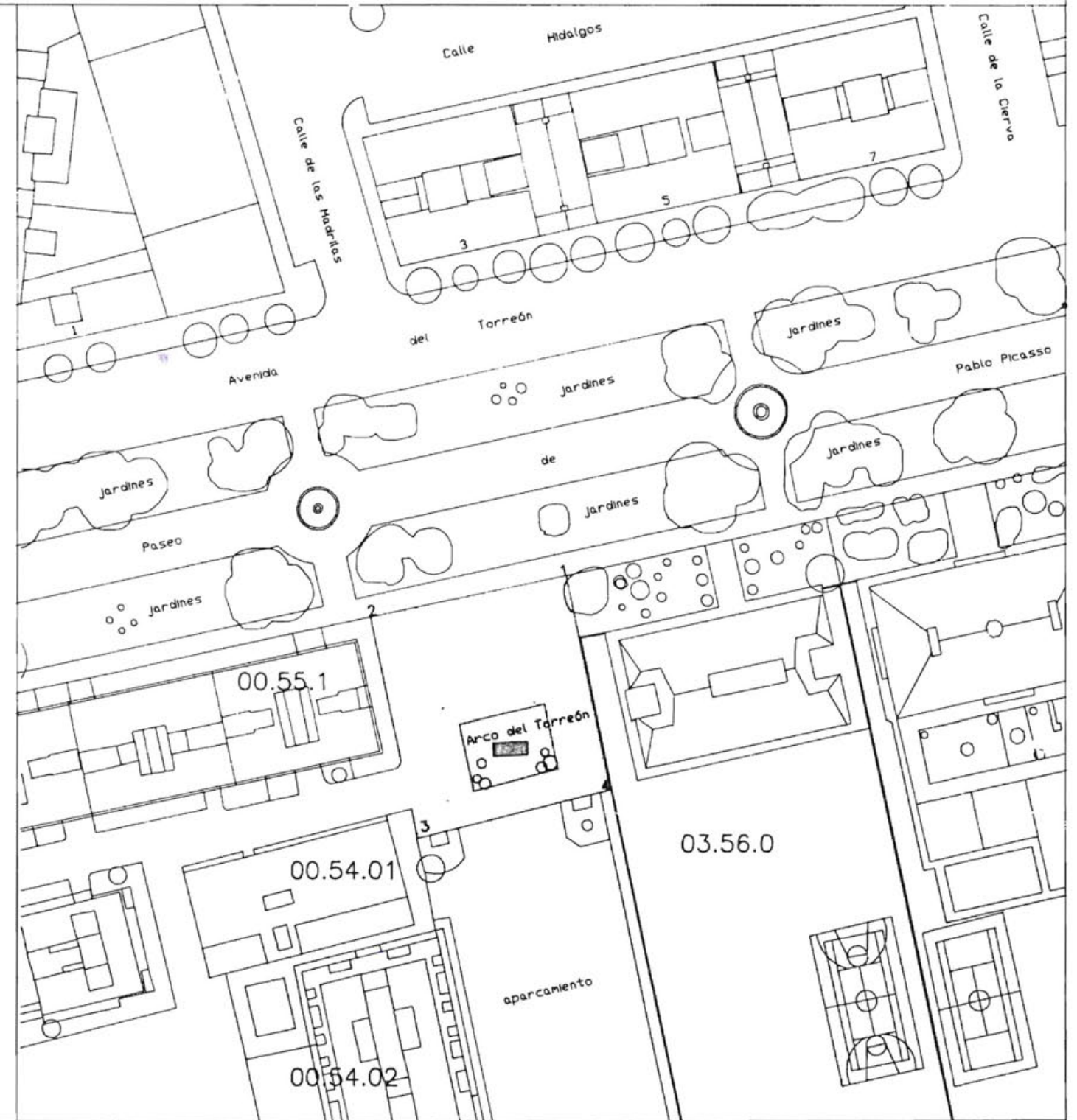
### AREA DE PROTECCION

El área de protección vendría definida por:

Espacio público definido por la línea que une los pun-  
tos siguientes:

- 1. esquina de la manzana 03.56.0
- 2. esquina de la manzana 00.55.1
- 3. límite de las manzanas 00.54.01 y 00.54.02.
- 4. punto en la fachada del 03.56.0 perpendicular desde el anterior.

El área de protección descrita se justifica en razón de  
posibilitar la correcta percepción del bien objeto del expedien-  
te, en tanto que elemento integrado en el territorio en que  
se asienta, previniendo la posible degradación estética.




- ENTORNO DEFINIDO EN LA DECLARACION DE BIC
- ENTORNO DEFINIDO EN LA INCOACION DE BIC
- ENTORNO PROPUESTO POR EL P . G . O . U .

### PLAN GENERAL DE CIUDAD REAL

PLANOS DE INFORMACION

FECHA	NUMERO
novbre.1994	16

AREA PROTECCION  
TORREON DEL ALCAZAR



Dibujado  
José Mesas

Arquitecto  
Diego Peris Sánchez

## OBJETO DE LA DECLARACION

- 1.- Yacimiento arqueológico conocido como "Cerro Alarcos", sito en el término municipal de Ciudad Real, en el polígono 119 y en aquella porción de la parcela 75 b que es propiedad del Ayuntamiento de Ciudad Real-
- 2.- Santuario de Nuestra Señora de Alarcos.

## AREA DE PROTECCION

Se extiende, por el Norte, al resto de la parcela 75 b y a la totalidad de la parcela 75a.

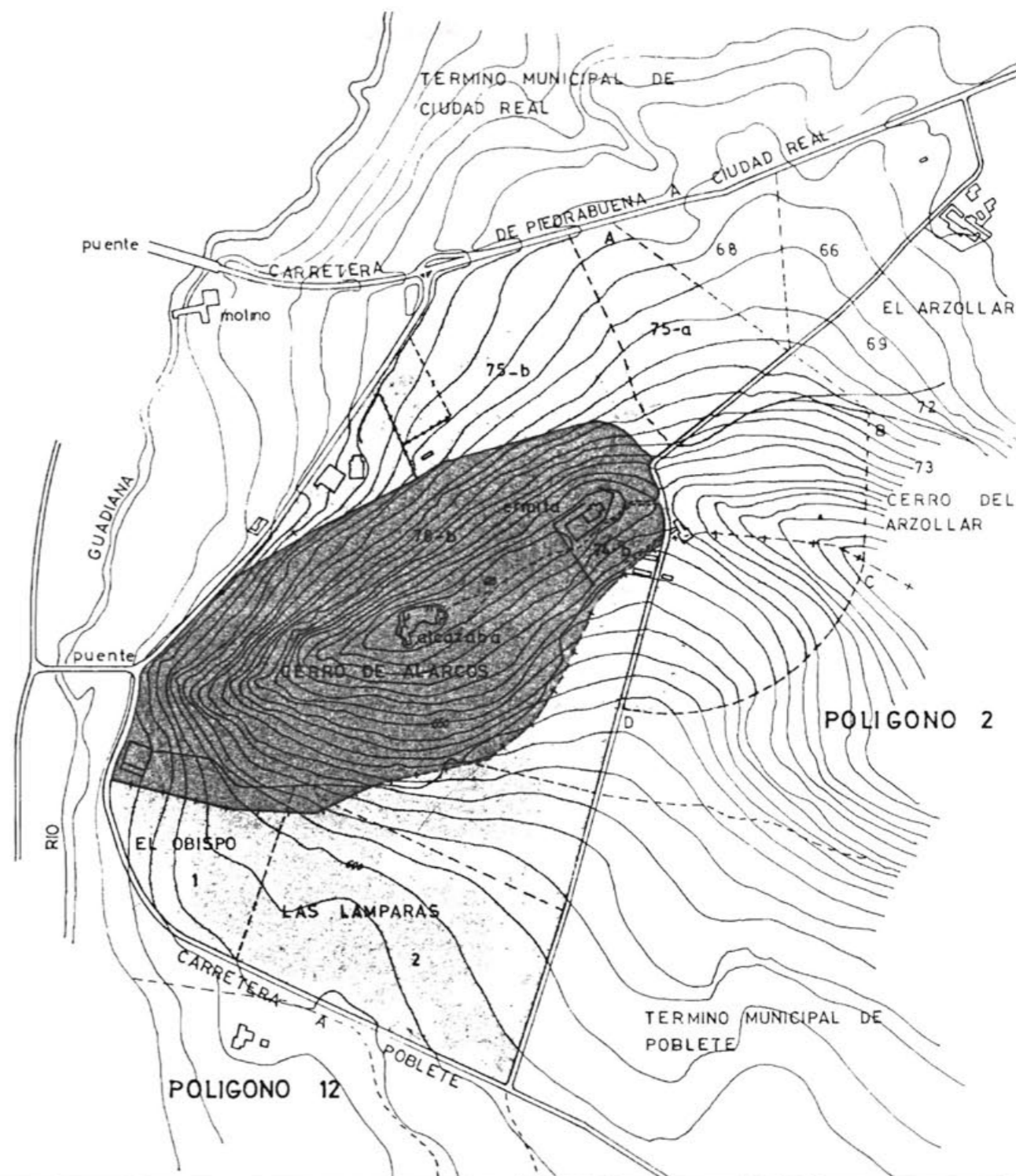
Por el Noreste se extenderá por el territorio que queda enmarcado al trazar una línea diagonal que, partiendo desde su vértice superior izquierdo, cruce la parcela 68, la corte por su vértice inferior derecho (límite con las parcelas 66 y 69) y siga cortando las parcelas 69 y 72 hasta finalizar cruzándose con el camino que parte de la ermita de Alarcos y llega hasta Pozo de Arzollar. Los puntos que delimitan esta recta aparecen en el plano como A y B. Desde el punto B se trazará una recta vertical que delimitará el área de protección que se requiere dentro de la parcela 73, esta recta está delimitada por los puntos B y C, estando este último situado en el límite de los términos municipales de Ciudad Real y Poblete.

Por el Sureste el área de protección quedará enmarcada dentro del arco de circunferencia que une el punto C con el punto D (en el camino de la ermita de Alarcos), esta circunferencia, con un radio de 345 m. tiene su centro en la intersección del citado camino con la línea de separación de los términos municipales de Ciudad Real y Poblete. Todo éste territorio pertenece al polígono nº 2 del término de Poblete.

Por el Sur el área de protección también se situa dentro del término de Poblete, extendiéndose a la totalidad de las parcelas 1 y 2 del polígono 12, parcelas que se encuentran delimitadas por la línea que separa los términos de Ciudad Real y Poblete, el camino vecinal de Alarcos a el Pradillo y el camino de la ermita de Alarcos.

El área de protección afecta, asimismo, a todos los espacios públicos contenidos por la línea que bordea el perímetro exterior de la citada área y la une entre sí.

El área de protección descrita se justifica en razón de posibilitar la correcta percepción del bien objeto del expediente, en tanto que elemento integrado en el territorio en que se asienta, previniendo la posible degradación de su valor histórico.

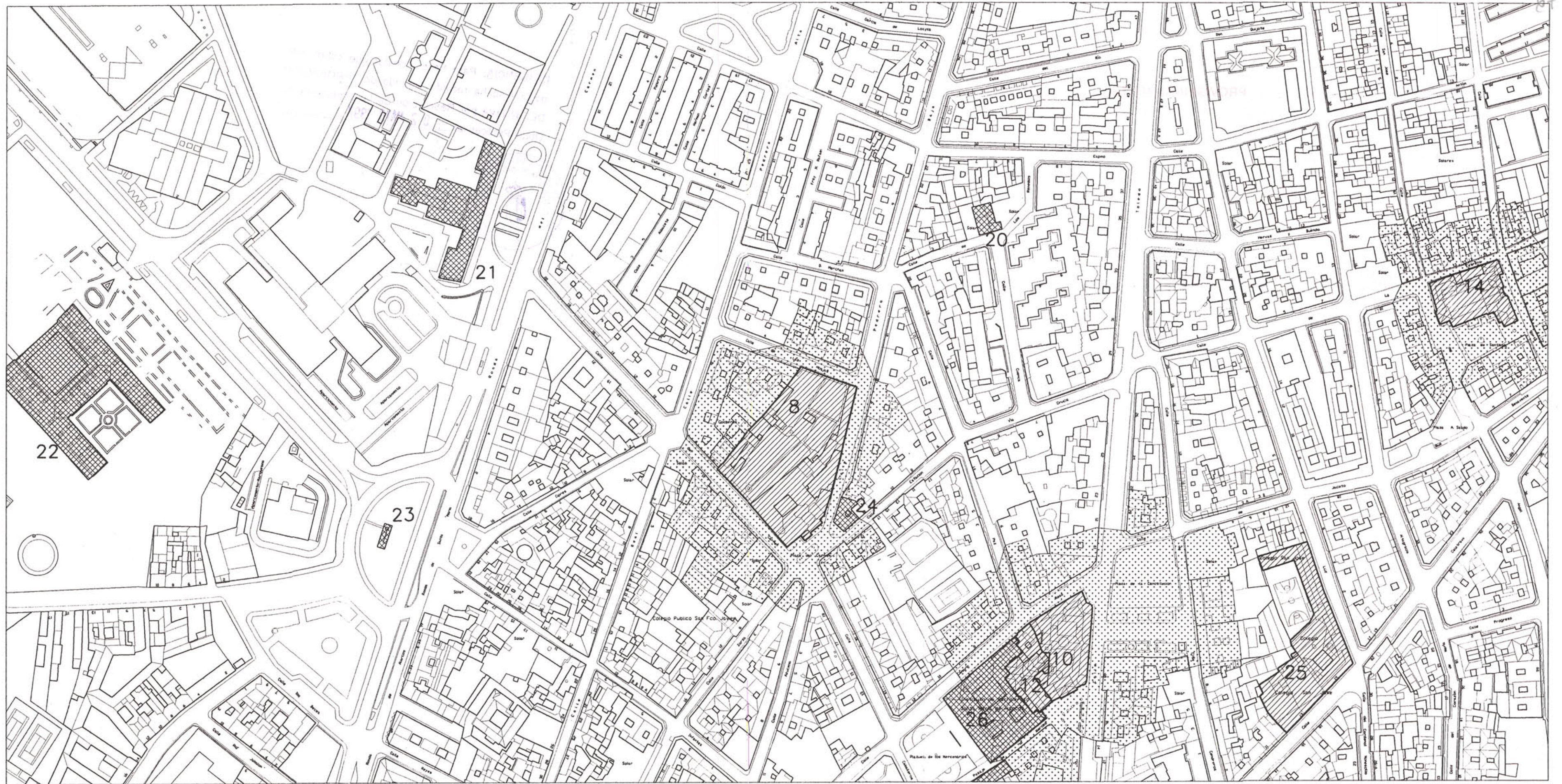


- ENTORNO DEFINIDO EN LA DECLARACION DE BIC
- ENTORNO DEFINIDO EN LA INCOACION DE BIC
- ENTORNO PROPUESTO POR EL P . G . O . U .

### PLAN GENERAL DE CIUDAD REAL

PLANOS DE INFORMACION		FECHA	NUMERO
AREA PROTECCION		novbre. 1994	17
YACIMIENTO ARQUEOLOGICO ALARCOS		ESCALA 1:10.000	
Dibujado	Arquitecto		
José Mesas	Diego Peris Sánchez		





AYUNTAMIENTO  
DE CIUDAD REAL



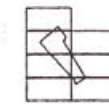
BIC INCOADOS O DECLARADOS



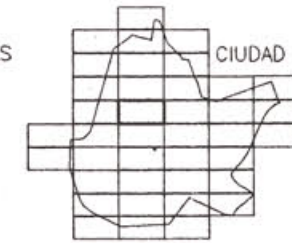
CATALOGO MONUMENTAL



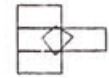
AREA DE AFECION



LAS CASAS



CIUDAD REAL



VALVERDE

PLAN GENERAL DE CIUDAD REAL

PLANOS DE INFORMACION  
EDIFICIOS DE INTERES H. ARTISTICO  
Y CATALOGADOS: AREAS DE AFECION

Escala  
1/2.000

Plano  
4

EXCMO. AYUNTAMIENTO  
DE CIUDAD REAL




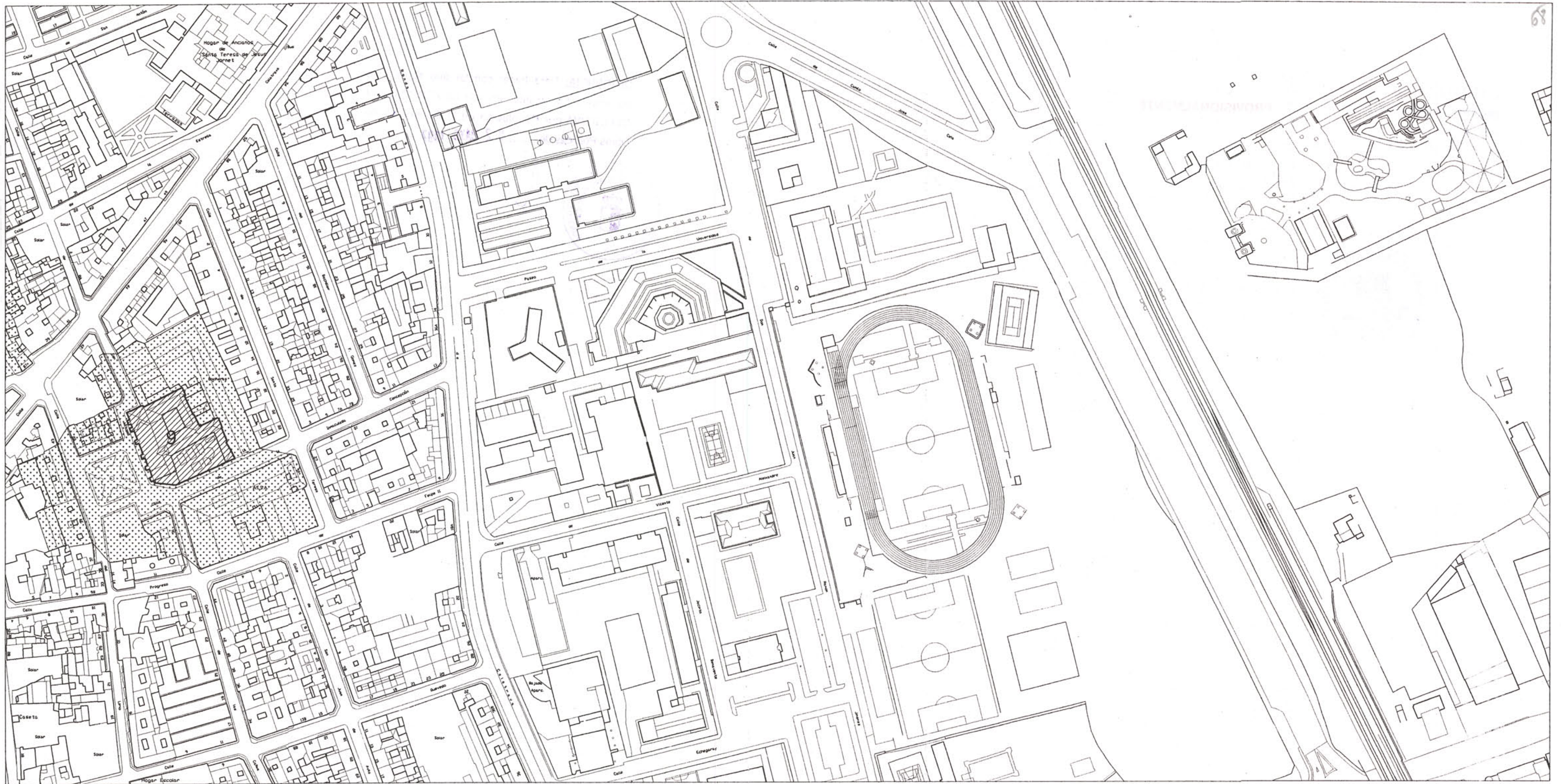
GERENCIA MUNICIPAL  
DE URBANISMO




Fecha  
Noviembre-94



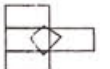

757-15

Dibujado  
Gerencia Municipal de Urbanismo

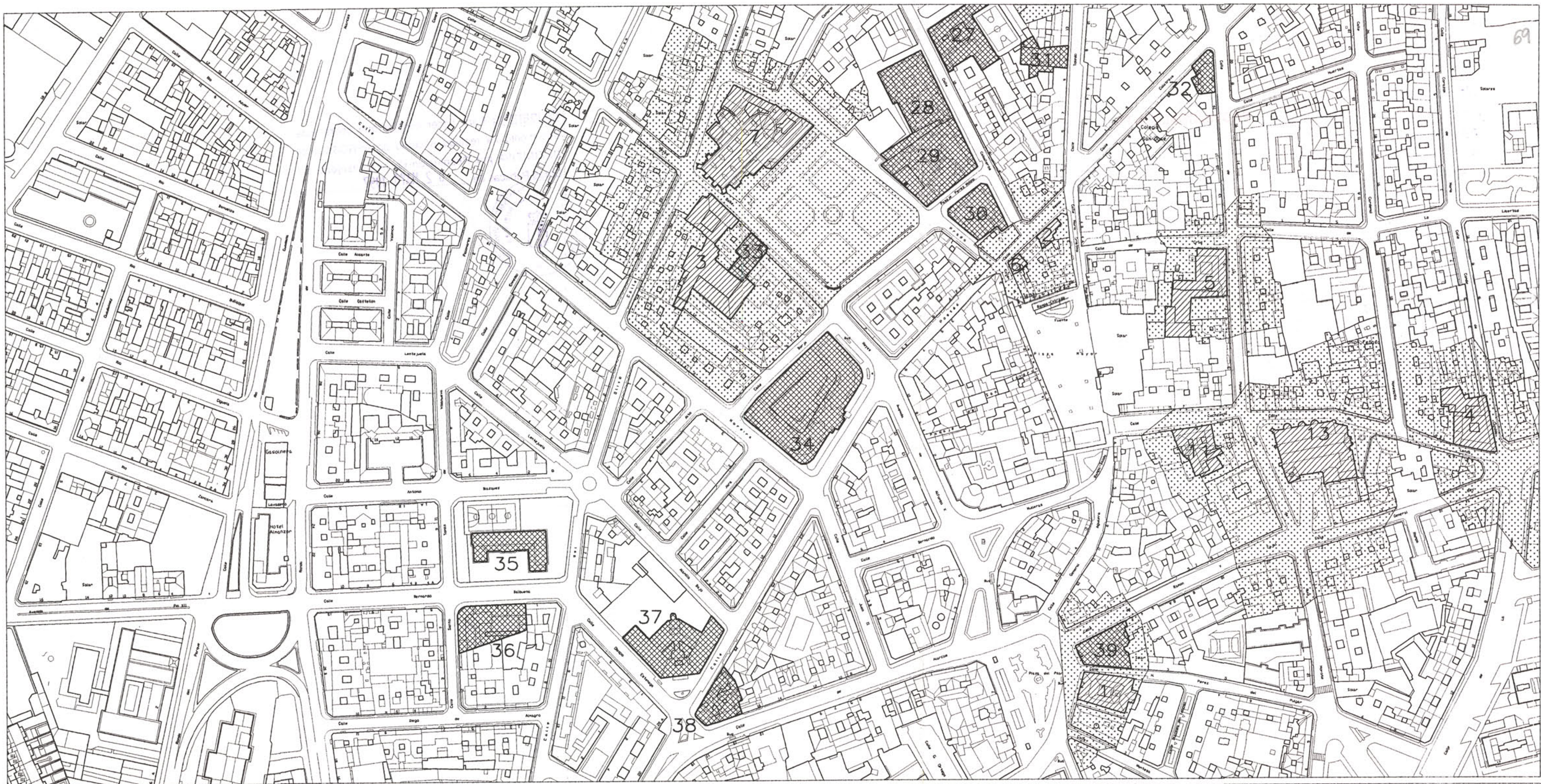
Arquitecto  
Alejandro Moyano Gomez



	BIC INCOADOS O DECLARADOS
	CATALOGO MONUMENTAL
	AREA DE AFECCION

	LAS CASAS		CIUDAD REAL
	VALVERDE		

<b>PLAN GENERAL DE CIUDAD REAL</b>			
PLANOS DE INFORMACION		Escala	Plano
EDIFICIOS DE INTERES H. ARTISTICO Y CATALOGADOS: AREAS DE AFECCION		1/2.000	4
EXCMO. AYUNTAMIENTO DE CIUDAD REAL		Fecha	Noviembre-94
 GERENCIA MUNICIPAL DE URBANISMO		758-11	
Dibujado Gerencia Municipal de Urbanismo		Arquitecto Alejandro Moyano Gomez	



AYUNTAMIENTO  
DE CIUDAD REAL



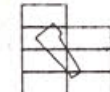
BIC INCOADOS O DECLARADOS



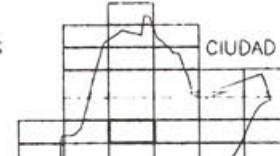
CATALOGO MONUMENTAL



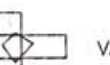
AREA DE AFECCION



LAS CASAS



CIUDAD REAL



VALVERDE

PLAN GENERAL DE CIUDAD REAL

PLANOS DE INFORMACION  
EDIFICIOS DE INTERES H. ARTISTICO  
Y CATALOGADOS: AREAS DE AFECCION

Escala Plano

1/2.000

4

EXCMO. AYUNTAMIENTO  
DE CIUDAD REAL

GERENCIA MUNICIPAL  
DE URBANISMO

Fecha

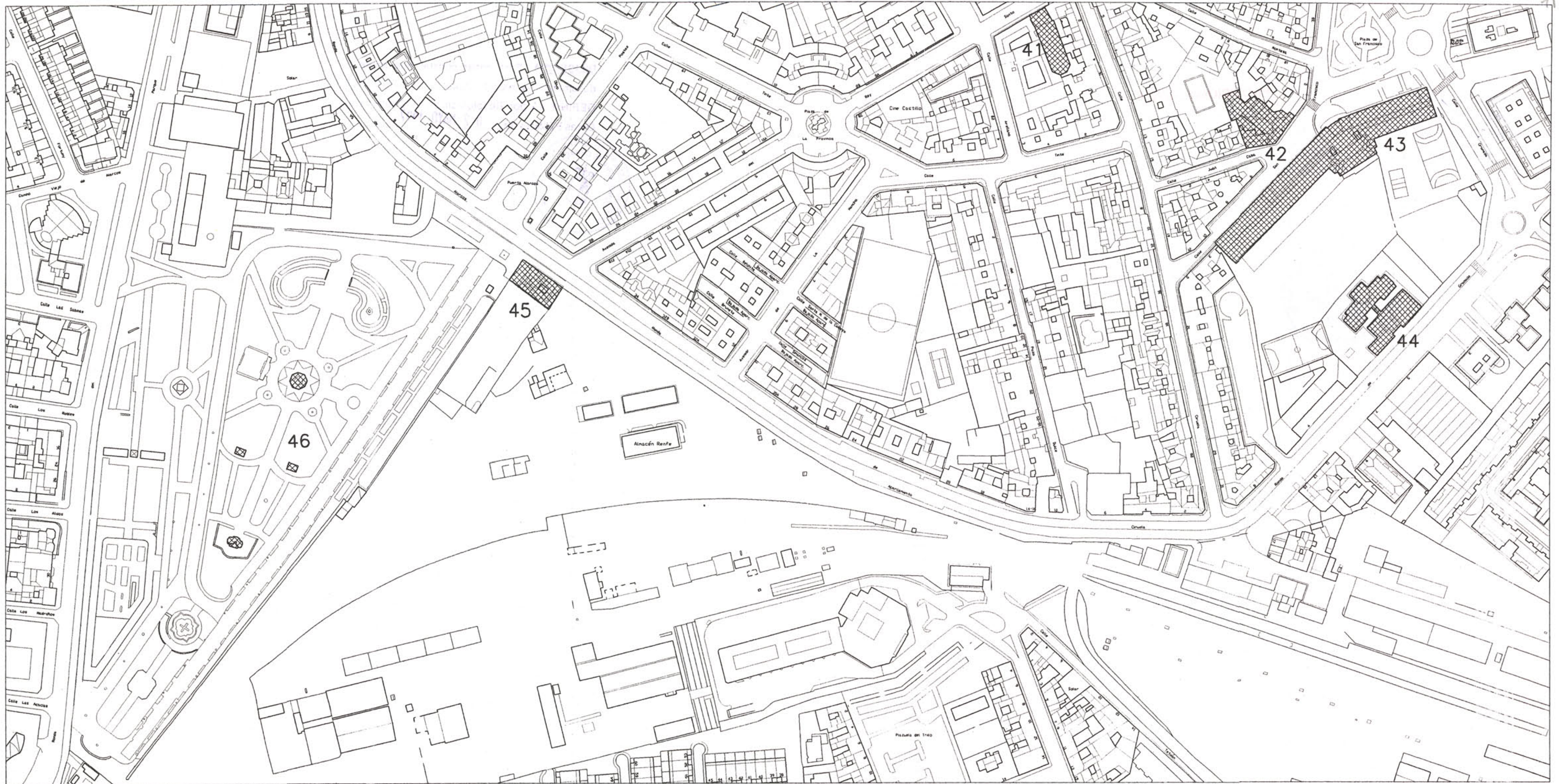
Noviembre-94




757-20

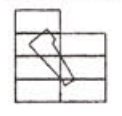
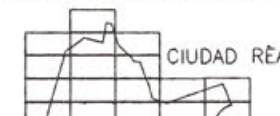

Dibujado  
Gerencia Municipal de Urbanismo

Arquitecto  
Alejandro Moyano Gomez








	BIC INCOADOS O DECLARADOS
	CATALOGO MONUMENTAL
	AREA DE AFECCION

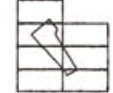

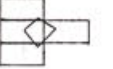
	LAS CASAS		CIUDAD REAL
	VALVERDE		

<b>PLAN GENERAL DE CIUDAD REAL</b>			
PLANOS DE INFORMACION		Escala	Piano
EDIFICIOS DE INTERES H. ARTISTICO Y CATALOGADOS: AREAS DE AFECCION		1/2.000	4
EXCMO. AYUNTAMIENTO DE CIUDAD REAL		Fecha	Noviembre 94
GERENCIA MUNICIPAL DE URBANISMO			757-25
Dibujado Gerencia Municipal de Urbanismo		Arquitecto Alejandro Moyano Gomez	





-  BIC INCOADOS O DECLARADOS
-  CATALOGO MONUMENTAL
-  AREA DE AFECION

-  LAS CASAS
-  CIUDAD REAL
-  VALVERDE

**PLAN GENERAL DE CIUDAD REAL**




PLANOS DE INFORMACION

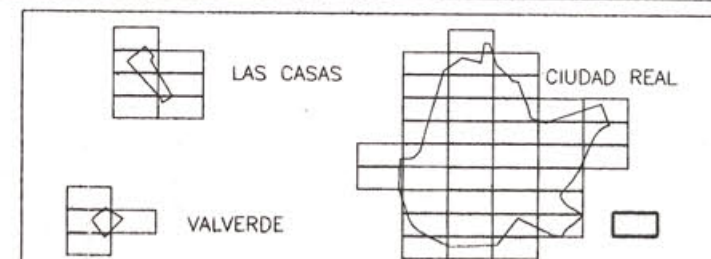
Edificios de Interés H. Artístico y Catalogados: Áreas de Afección	Escala 1/2.000	Plano 4
EXCMO. AYUNTAMIENTO DE CIUDAD REAL	Fecha Noviembre-94	758-21

Dibujado Gerencia Municipal de Urbanismo

Arquitecto Alejandro Moyano Gomez






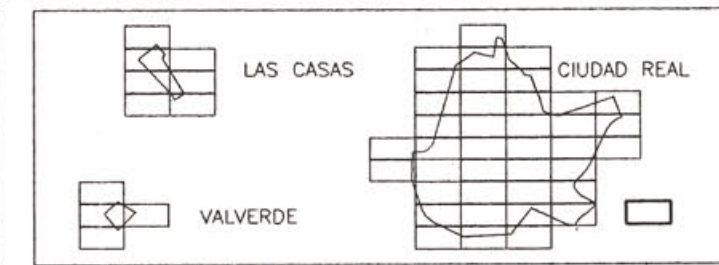
	BIC INCOADOS O DECLARADOS
	CATALOGO MONUMENTAL
	AREA DE AFECCION



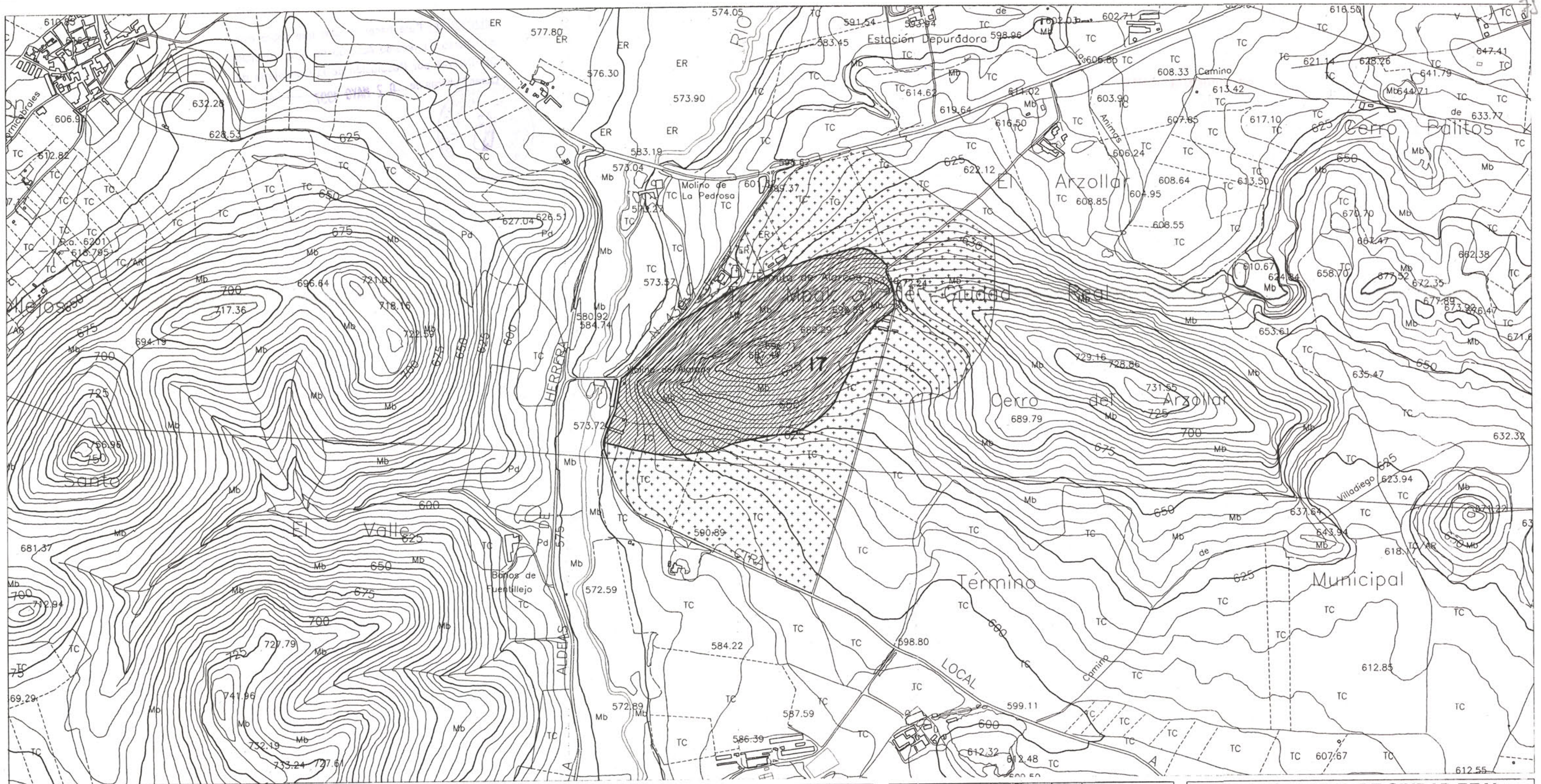
<b>PLAN GENERAL DE CIUDAD REAL</b>		
PLANOS DE INFORMACION		
EDIFICIOS DE INTERES H. ARTISTICO Y CATALOGADOS: AREAS DE AFECCION		
EXCMO. AYUNTAMIENTO DE CIUDAD REAL	GERENCIA MUNICIPAL DE URBANISMO	
Dibujado Gerencia Municipal de Urbanismo	Arquitecto Alejandro Moyano Gomez	
Escala 1/2.000	Fecha Noviembre-94	Plano 4
		4






	BIC INCOADOS O DECLARADOS
	CATALOGO MONUMENTAL
	AREA DE AFECCION



PLAN GENERAL DE CIUDAD REAL		
PLANOS DE INFORMACION	Escala	Plano
EDIFICIOS DE INTERES H. ARTISTICO Y CATALOGADOS: AREAS DE AFECCION	1/2.000	4
EXCMO. AYUNTAMIENTO DE CIUDAD REAL	Fecha	Noviembre-94
GERENCIA MUNICIPAL DE URBANISMO	Arquitecto	Alejandro Moyano Gomez
Dibujado Gerencia Municipal de Urbanismo		17

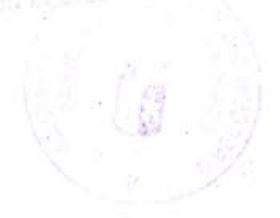





	BIC INCOADOS O DECLARADOS
	CATALOGO MONUMENTAL
	AREA DE AFECCION

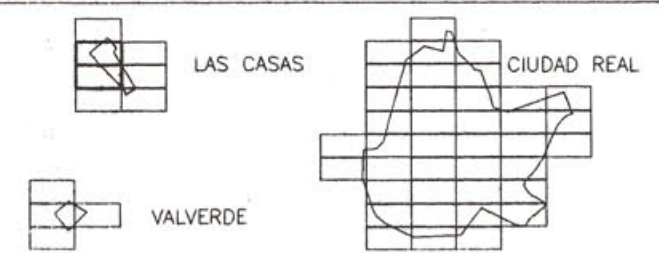
7592-3	7593-3	7594-3
7592-4	7593-4	7594-4
7842-1	7843-1	7844-1
7842-2	7843-2	7844-2
7842-3	7843-3	7844-3
7843-4	7844-4	

PLAN GENERAL DE CIUDAD REAL		
PLANOS DE INFORMACION		Escala
EDIFICIOS DE INTERES H. ARTISTICO Y CATALOGADOS: AREAS DE AFECCION		Plano 4
EXCMO. AYUNTAMIENTO DE CIUDAD REAL		Fecha
GERENCIA MUNICIPAL DE URBANISMO		Noviembre-94
Dibujado Gerencia Municipal de Urbanismo		Arquitecto Alejandro Moyano Gomez

AYUNTAMIENTO DE CIUDAD REAL  
GERENCIA MUNICIPAL DE URBANISMO  
1994



-  BIC INCOADOS O DECLARADOS
-  CATALOGO MONUMENTAL
-  AREA DE AFECCION






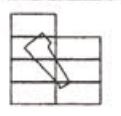
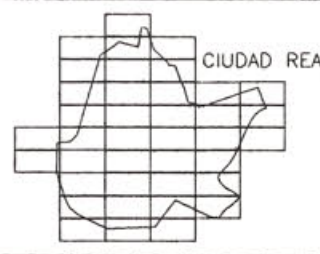
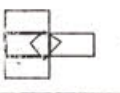
PLAN GENERAL DE CIUDAD REAL		
PLANOS DE INFORMACION	Escala	Plano
EDIFICIOS DE INTERES H. ARTISTICO Y CATALOGADOS: AREAS DE AFECCION	1/2.000	4
EXCMO. AYUNTAMIENTO DE CIUDAD REAL	Fecha	680-15 680-20
GERENCIA MUNICIPAL DE URBANISMO	Arquitecto	Alejandro Moreno Gomez
Dibujado Gerencia Municipal de Urbanismo		

RESOLUCION DEL AYUNTAMIENTO DE CIUDAD REAL  
DE 2 MAYO 1993




AYUNTAMIENTO  
DE CIUDAD REAL

	BIC INCOADOS O DECLARADOS
	CATALOGO MONUMENTAL
	AREA DE AFEGCION

	LAS CASAS		CIUDAD REAL
	VALVERDE		

<b>PLAN GENERAL DE CIUDAD REAL</b>		
PLANOS DE INFORMACION		
EDIFICIOS DE INTERES H. ARTISTICO Y CATALOGADOS: AREAS DE AFEGCION		
EXCMO. AYUNTAMIENTO DE CIUDAD REAL	GERENCIA MUNICIPAL DE URBANISMO	
Dibujado Gerencia Municipal de Urbanismo	Arquitecto Alejandro Movano Gomez	
Escala 1/2.000	Fecha Noviembre-94	Plano 4 792-20