

Faint, illegible text and a circular stamp, likely bleed-through from the reverse side of the page.

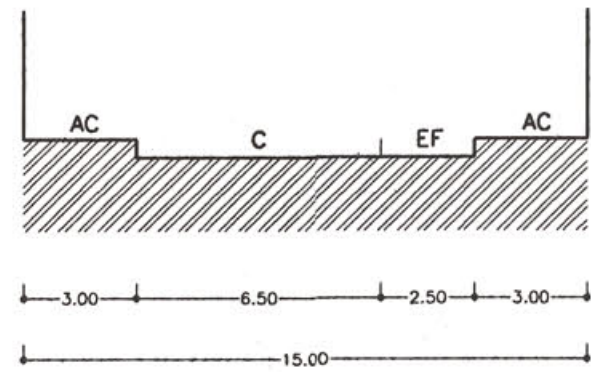
PERFILES Y ZONAS DE AFECCION DE VIARIOS



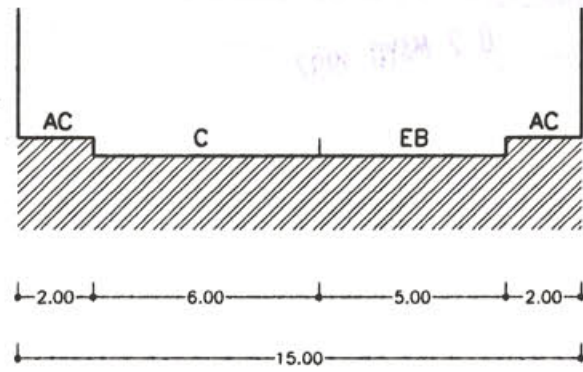
EXCMO. AYUNTAMIENTO DE CIUDAD REAL

GERENCIA MUNICIPAL  DE URBANISMO

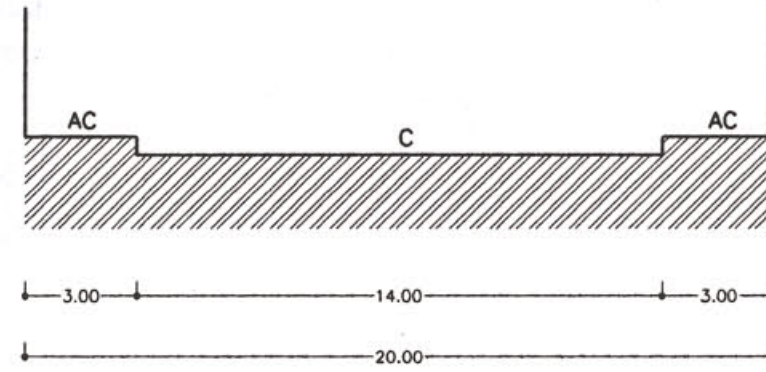
P-7 VIA DE 15 m. (B)



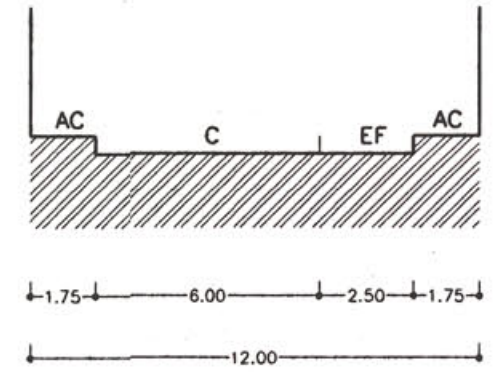
P-8 VIA DE 15 m. (A)



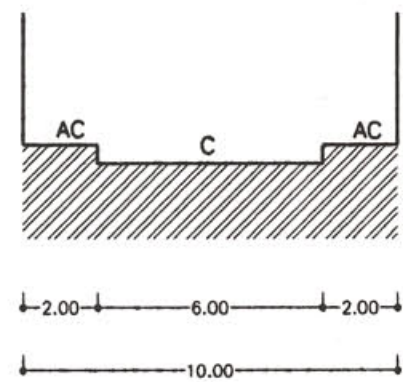
P-6 VIA DE 20 m.



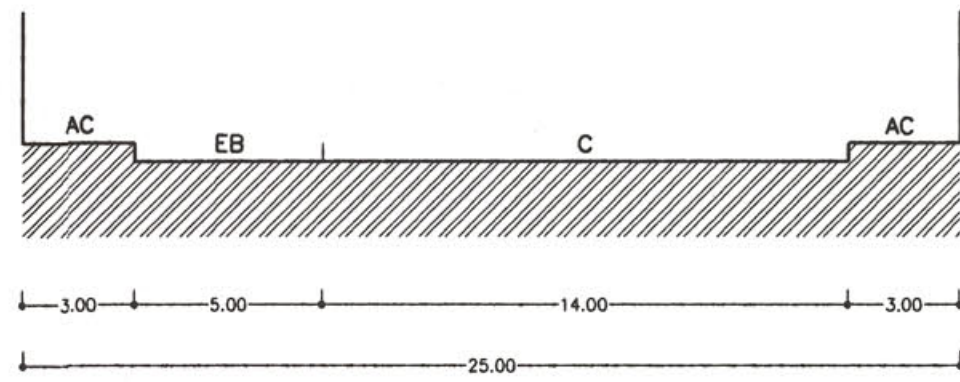
P-9 VIA DE 12 m.



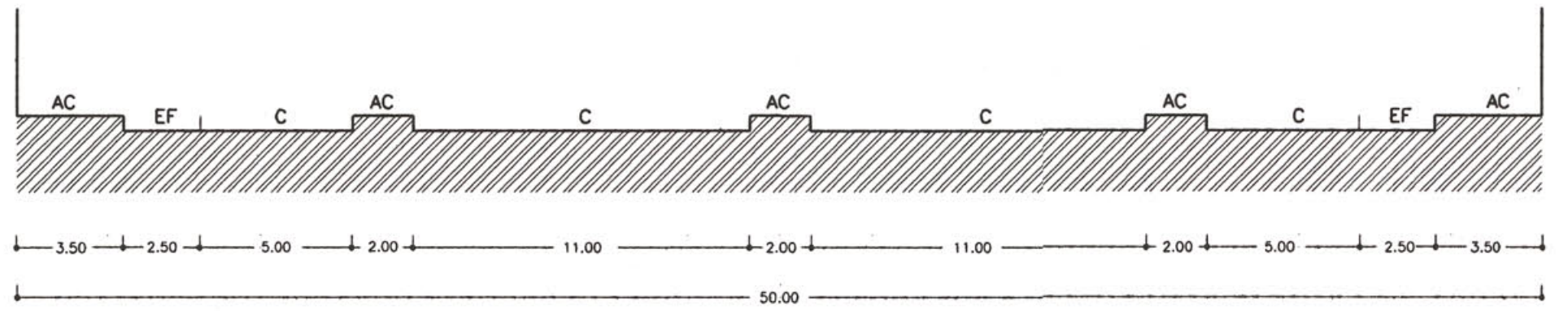
P-10 VIA DE 10 m.



P-5 VIA DE 25 m.



P-11 VIA DE 50 m.



- AC = ACERADOS
- C = CALZADA
- V = DISTANCIA VARIABLE
- EB = ESTACIONAMIENTO EN BATERIA
- EF = ESTACIONAMIENTO EN FILA

PLAN GENERAL DE CIUDAD REAL

PLANOS DE ORDENACION

PERFIL TRANSVERSAL VIARIOS

Escala Plano

1/200

Fecha

Marzo-95

11.a

EXCMO. AYUNTAMIENTO DE CIUDAD REAL

GERENCIA MUNICIPAL DE URBANISMO

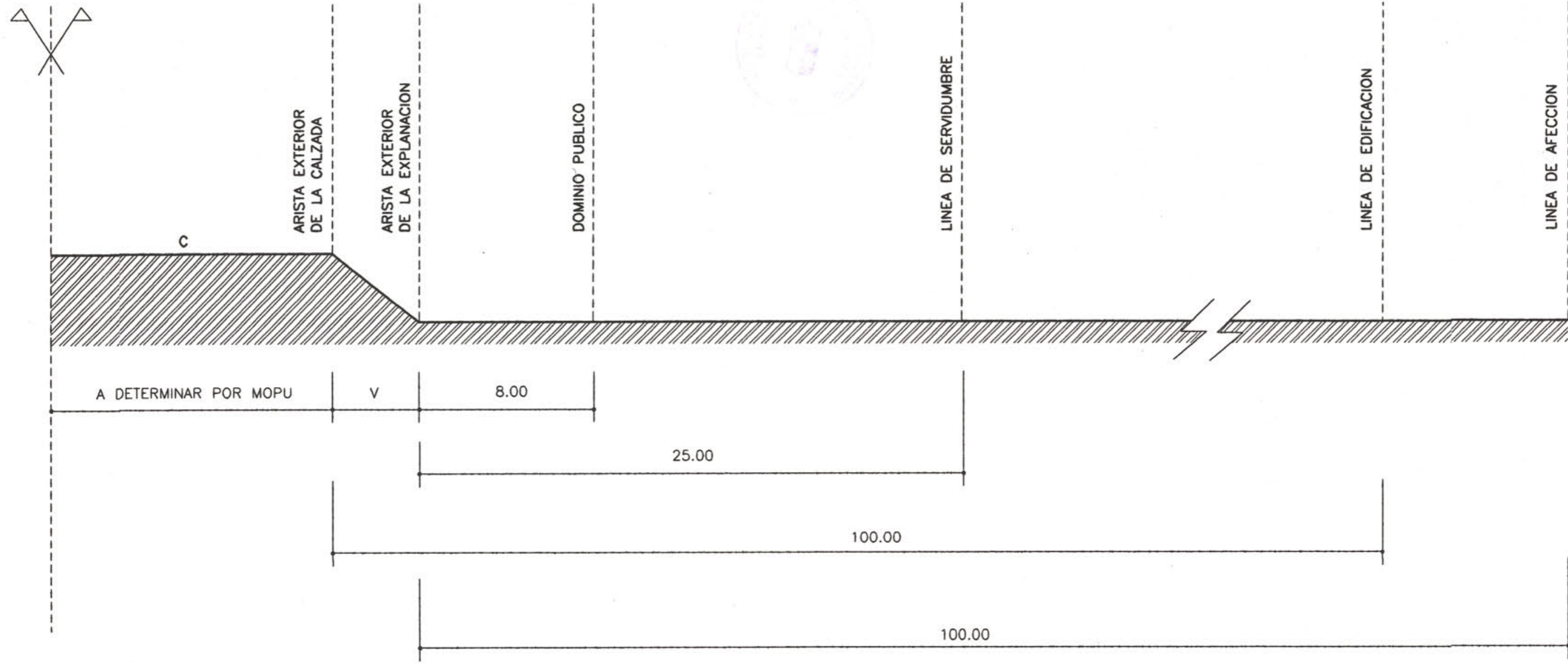
Dibujado Gerencia Municipal de Urbanismo

Arquitecto Alejandro Moyano Gomez



AYUNTAMIENTO DE CIUDAD REAL

P-1 AUTOVIA Y VARIANTE AUTOVIA



A DETERMINAR POR MOPU

V

8.00

25.00

100.00

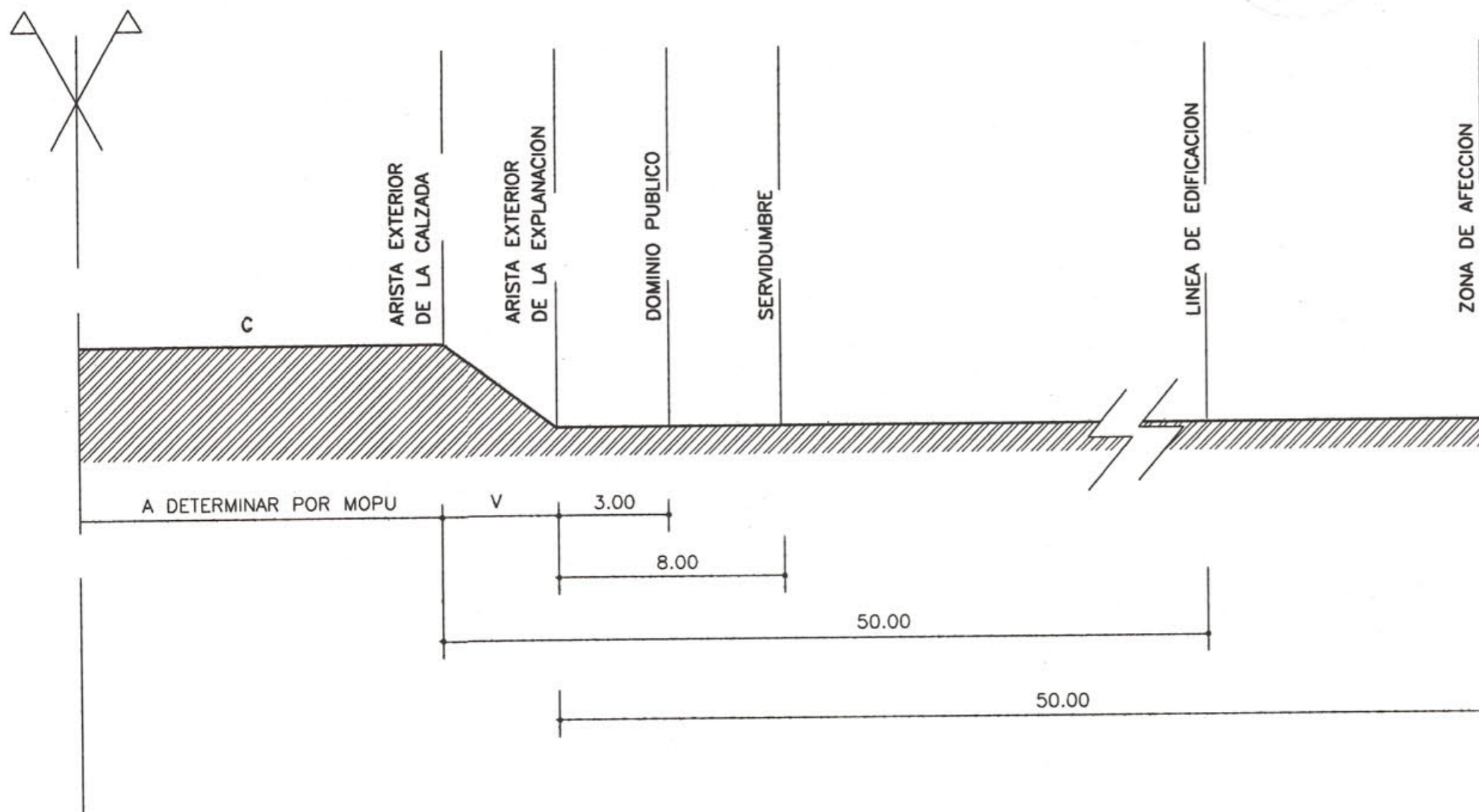
100.00

- AC = ACERADOS
- C = CALZADA
- V = DISTANCIA VARIABLE
- EB = ESTACIONAMIENTO EN BATERIA
- EF = ESTACIONAMIENTO EN FILA

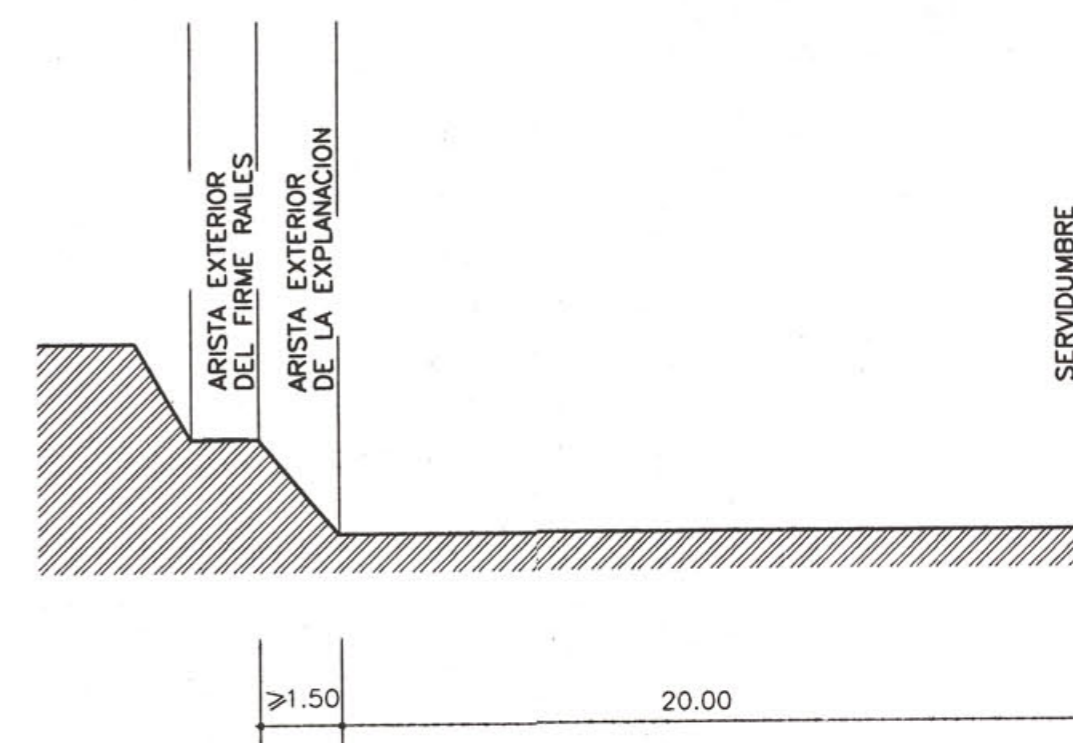


PLAN GENERAL DE CIUDAD REAL		
PLANOS DE ORDENACION		Escala
ZONAS DE AFECCION DE VIARIOS		1/200
EXCMO. AYUNTAMIENTO DE CIUDAD REAL		Fecha
GERENCIA MUNICIPAL DE URBANISMO		Marzo-95
Dibujado Gerencia Municipal de Urbanismo		Arquitecto
		Alejandro Moyano Gomez
		Piano
		11.b

P-3 CARRETERAS ESTATALES NACIONALES

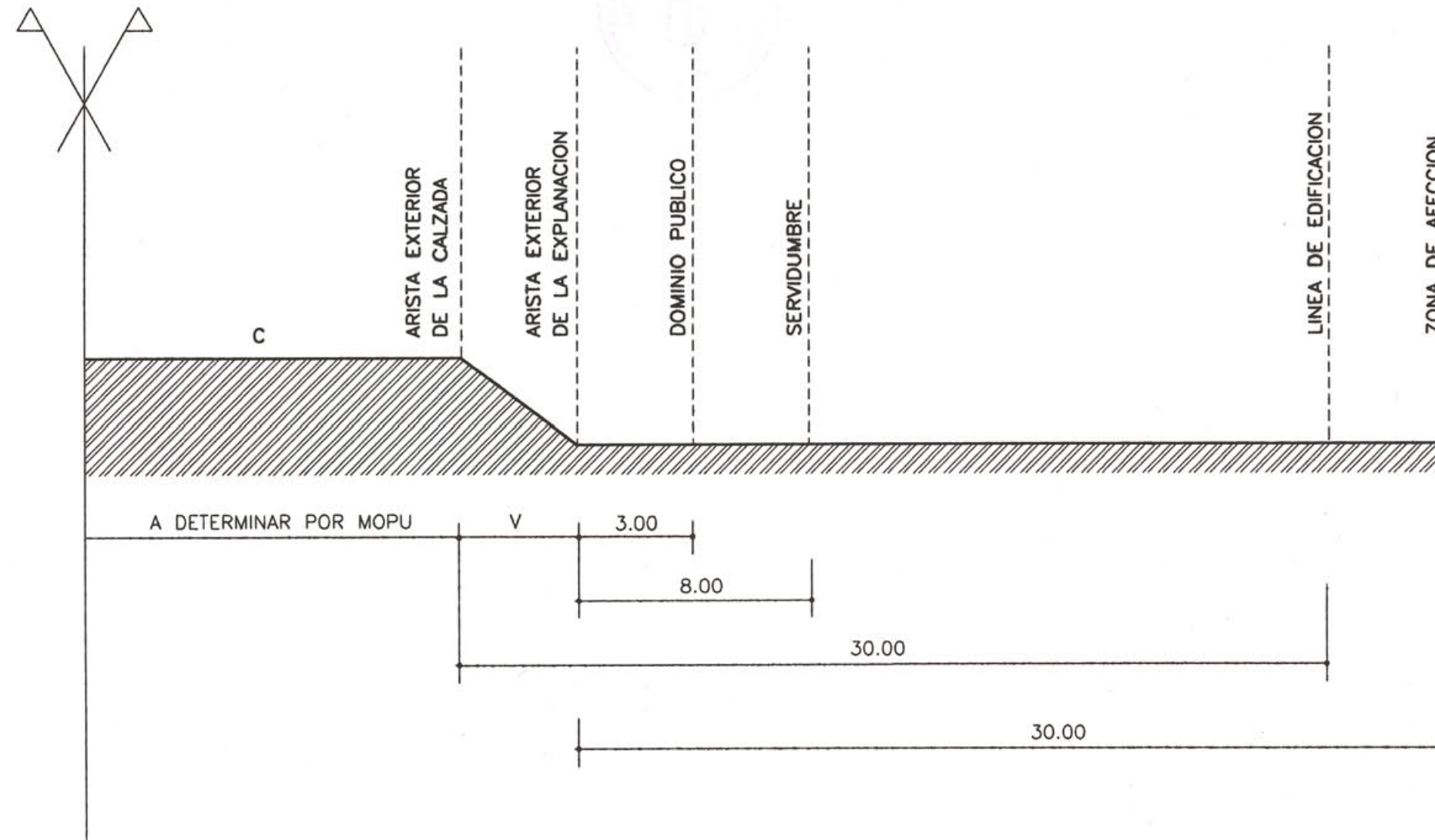


P-4 VIAS DE FERROCARRIL



- AC = ACERADOS
- C = CALZADA
- V = DISTANCIA VARIABLE
- EB = ESTACIONAMIENTO EN BATERIA
- EF = ESTACIONAMIENTO EN FILA

P-2 CARRETERAS DE LA COMUNIDAD AUTONOMA



- AC = ACERADOS
- C = CALZADA
- V = DISTANCIA VARIABLE
- EB = ESTACIONAMIENTO EN BATERIA
- EF = ESTACIONAMIENTO EN FILA

PLAN GENERAL DE CIUDAD REAL		
PLANOS DE ORDENACION		Escala
ZONAS DE AFECCION DE VIARIOS		1/200
EXCMO. AYUNTAMIENTO DE CIUDAD REAL		Fecha
GERENCIA MUNICIPAL DE URBANISMO		Marzo-95
Dibujado	Arquitecto	
Gerencia Municipal de Urbanismo	Alejandro Muñoz Gomez	
		Plano
		11.c